



UAB „Geoinfra“  
Įmonės kodas 303234869

Užsakovas	Marijampolės savivaldybės administracija
Projektuotojas	UAB „Geoinfra“
Statinio projekto pavadinimas	Marijampolės sav. Viešojo transporto Informacinės sistemos modernizavimo, paprastojo remonto aprašas, diegiant darnaus judumo priemones (švieslentes)
Statybos vieta	Marijampolė, Marijampolės sav
Statybos rūšis	Paprastasis remontas
Statinio aprašo Nr.	P25-17
Statinio projekto etapas	Paprastojo remonto aprašas
Statinio projekto dalis	Elektrotechninė dalis
Bylos žymuo	P25-17_PR_PRA_E
Laida	0


Tauragė 2025

Projekto vadovas

  
.....  
(parašas)


J. Mickūnas  
Atest. Nr. 30952

Projekto dalies vadovas

  
.....  
(parašas)

R. Norvaišas  
Atest. Nr. 30380

**PROJEKTO DOKUMENTŲ SUDĖTIES ŽINIARAŠTIS**

0	2025	STATYBOS LEIDIMUI, KONKURSUI				
Laida	Data	LAIDOS STATUSAS. KEITIMO PRIEŽASTIS				
Šis dokumentas yra UAB "Geoinfra" ir Užsakovo nuosavybė. Naudoti tikslams nesusijusiems su projektuojamu objektu, be UAB "Geoinfra" ir Užsakovo žinios DRAUDŽIAMA						
Atestato Nr.				Projekto pavadinimas		
				Marijampolės sav. Viešojo transporto Informacinės sistemos modernizavimo, paprastojo remonto aprašas, diegiant darnaus judumo priemones (švieslentes)		
30952	PV	J. Mickūnas		Statinio projekto dalis		
30380	PDV	R. Norvaišas		Elektrotechninė dalis		
				Dokumento pavadinimas	Laida	
				Aprašo dokumentų sudėties žiniaraštis	0	
LT	Statytojas ir (arba) užsakovas Marijampolės savivaldybės administracija			Dokumento žymuo	Lapas	Lapų
				P25-17_PR_PRA_E_ADSŽ	1	3

**APRAŠO SUDĖTIES ŽINIARAŠTIS**

Eil. Nr.	Bylos žymuo	Laida	Pavadinimas	Pastabos
1.	<b>P25-17_PR_PRA_E_PDSŽ</b>	<b>0</b>	<b>Elektrotechninė dalis</b>	
2.	P25-17_KR_TDP_KS	0	Statybos skaičiuojamosios kainos nustatymo dalis	

**APRAŠO TEKSTINIŲ DOKUMENTŲ SUDĖTIES ŽINIARAŠTIS**

Eil. Nr.	Dokumento žymuo	Lapų sk.	Laida	Pavadinimas	Pastabos
1.	<b>P25-17_PR_PRA_E_ADSŽ</b>	<b>2</b>	<b>0</b>	<b>Aprašo dokumentų sudėties žiniaraštis</b>	
2.	P25-17_PR_PRA_E_BSR	2	0	Aprašo bendrieji statinio rodikliai	
	P25-17_PR_PRA_E_ASS	1	0	Aprašo suderinimų sąrašas	
3.	P25-17_PR_PRA_E_AR	11	0	Aiškinamasis raštas	
4.	P25-17_PR_PRA_E_TS	18	0	Techninės specifikacijos	
5.	P25-17_PR_PRA_E_KMŽ	2	0	Kabelių montavimo žiniaraštis	
6.	P25-17_PR_PRA_E_SKŽ	41	0	Sąnaudų kiekio žiniaraštis	
7.	P25-17_PR_PRA_E_EDP	212	0	Elektrotechninės dalies priedai	

**APRAŠO BRĖŽINIŲ SUDĖTIES ŽINIARAŠTIS**


Statinio pavadinimas	Dokumento žymuo	Pavadinimas
<b>01</b> -Marijampolės m. J. Ambrazevičiaus-Brazaičio g.(Vokiečių g.stotelė) Vartotojo švieslentės įrenginiai, elektros linija.	P25-17_01_PR_PRA_E-01	Planas su elektros tinklais M1:200
	P25-17_01_PR_PRA_E-02	Elektros tiekimo schema
<b>02</b> -Marijampolės m. J. Ambrazevičiaus-Brazaičio g.(J.Ambrazevičiaus-Brazaičio g. stotelė) Vartotojo švieslentės Nr.2 įrenginiai, elektros linija.	P25-17_02_PR_PRA_E-01	Planas su elektros tinklais M1:200
	P25-17_02_PR_PRA_E-02	Elektros tiekimo schema
<b>03</b> -Marijampolės m. Vytauto g.(Seminarijos g.stotelė) Vartotojo švieslentės įrenginiai, elektros linija	P25-17_03_PR_PRA_E-01	Planas su elektros tinklais M1:200
	P25-17_03_PR_PRA_E-02	Elektros tiekimo schema
<b>04</b> -Marijampolės m. Aušros g.(apsisukimas) Vartotojo švieslentės įrenginiai, elektros linija	P25-17_04_PR_PRA_E-01	Planas su elektros tinklais M1:500
	P25-17_04_PR_PRA_E-02	Elektros tiekimo schema
<b>05</b> -Marijampolės m. Vytauto g.(Švieslentė Nr.3) Vartotojo švieslentės įrenginiai, elektros linija	P25-17_05_PR_PRA_E-01	Planas su elektros tinklais M1:200
	P25-17_05_PR_PRA_E-02	Elektros tiekimo schema
<b>06</b> -Marijampolės m. Vytauto g.(Karinis miestelis) Vartotojo švieslentės įrenginiai, elektros linija	P25-17_06_PR_PRA_E-01	Planas su elektros tinklais M1:250
	P25-17_06_PR_PRA_E-02	Elektros tiekimo schema
<b>07</b> -Marijampolės m. Vytauto g.(Kumelionys) Vartotojo švieslentės įrenginiai, elektros linija	P25-17_07_PR_PRA_E-01	Planas su elektros tinklais M1:200
	P25-17_07_PR_PRA_E-02	Elektros tiekimo schema
<b>08</b> -Marijampolės m. P. Armino g. Vartotojo švieslentės įrenginiai, elektros linija	P25-17_08_PR_PRA_E-01	Planas su elektros tinklais M1:250
	P25-17_08_PR_PRA_E-02	Elektros tiekimo schema
<b>09</b> -Marijampolės m. Gedimino g. Vartotojo švieslentės Nr.2 įrenginiai, elektros linija	P25-17_09_PR_PRA_E-01	Planas su elektros tinklais M1:250
	P25-17_09_PR_PRA_E-02	Elektros tiekimo schema
<b>10</b> -Marijampolės m. Saulės g. Vartotojo švieslentės įrenginiai, elektros linija	P25-17_10_PR_PRA_E-01	Planas su elektros tinklais M1:200
	P25-17_10_PR_PRA_E-02	Elektros tiekimo schema
<b>11</b> -Marijampolės m. Tylioji g.	P25-17_11_PR_PRA_E-01	Planas su elektros tinklais M1:200

	Lapas	Lapų	Laida
P25-17_PR_PRA_E_PDSŽ	2	2	0

Vartotojo švieslentės įrenginiai, elektros linija	P25-17_11_PR_PRA_E-02	Elektros tiekimo schema
<b>12</b> -Marijampolės m. Saulės g. Vartotojo švieslentės Nr.2 įrenginiai, elektros linija	P25-17_12_PR_PRA_E-01	Planas su elektros tinklais M1:200
	P25-17_12_PR_PRA_E-02	Elektros tiekimo schema
<b>13</b> -Marijampolės m. Gedimino g. Vartotojo švieslentės įrenginiai, elektros linija	P25-17_13_PR_PRA_E-01	Planas su elektros tinklais M1:200
	P25-17_13_PR_PRA_E-02	Elektros tiekimo schema
<b>14</b> -Marijampolės m. Gedimino g. Vartotojo švieslentės įrenginiai, elektros linija	P25-17_14_PR_PRA_E-01	Planas su elektros tinklais M1:250
	P25-17_14_PR_PRA_E-02	Elektros tiekimo schema
<b>15</b> -Marijampolės m. Dariaus ir Girėno g. Vartotojo švieslentės Nr.2 įrenginiai, elektros linija	P25-17_15_PR_PRA_E-01	Planas su elektros tinklais M1:250
	P25-17_15_PR_PRA_E-02	Elektros tiekimo schema
<b>16</b> -Marijampolės m. Dariaus ir Girėno g. Vartotojo švieslentės įrenginiai, elektros linija	P25-17_16_PR_PRA_E-01	Planas su elektros tinklais M1:200
	P25-17_16_PR_PRA_E-02	Elektros tiekimo schema
<b>17</b> -Marijampolės m. Kauno g. Vartotojo švieslentės įrenginiai, elektros linija	P25-17_17_PR_PRA_E-01	Planas su elektros tinklais M1:500
	P25-17_17_PR_PRA_E-02	Elektros tiekimo schema
<b>18</b> -Marijampolės m. Mokolų g. Vartotojo švieslentės įrenginiai, elektros linija	P25-17_18_PR_PRA_E-01	Planas su elektros tinklais M1:200
	P25-17_18_PR_PRA_E-02	Elektros tiekimo schema
<b>19</b> -Marijampolės m. Mokolų g. Vartotojo švieslentės Nr.2 įrenginiai, elektros linija	P25-17_19_PR_PRA_E-01	Planas su elektros tinklais M1:250
	P25-17_19_PR_PRA_E-02	Elektros tiekimo schema
<b>20</b> -Marijampolės m. Kosmonautų g. Vartotojo švieslentės įrenginiai, elektros linija	P25-17_20_PR_PRA_E-01	Planas su elektros tinklais M1:250
	P25-17_20_PR_PRA_E-02	Elektros tiekimo schema

	Lapas	Lapų	Laida
P25-17_PR_PRA_E_ADSŽ	3	2	0

**APRAŠO BENDRIEJI STATINIO RODIKLIAI**



0	2025	STATYBOS LEIDIMUI, KONKURSUI			
Laida	Data	LAIDOS STATUSAS. KEITIMO PRIEŽASTIS			
Šis dokumentas yra UAB "Geoinfra" ir Užsakovo nuosavybė. Naudoti tikslams nesusijusiems su projektuojamu objektu, be UAB "Geoinfra" ir Užsakovo žinios DRAUDŽIAMA					
Atestato Nr.				Projekto pavadinimas	
				Marijampolės sav. Viešojo transporto Informacinės sistemos modernizavimo, paprastojo remonto aprašas, diegiant darnaus judumo priemones (švieslentes)	
30952	PV	J. Mickūnas		Statinio projekto dalis	
30380	PDV	R. Norvaišas		Elektrotechninė dalis	
				Dokumento pavadinimas	
				Aprašo bendrieji statinio rodikliai	
				Laida	
				0	
LT	Statytojas ir (arba) užsakovas Marijampolės savivaldybės administracija			Dokumento žymuo	Lapas
				P25-17_PR_PRA_E_BSR	Lapų
				1	2

Projekto bendrieji statinio rodikliai



<b>1. ELEKTROTECHNIKA</b>		
1.1. Tinklo įtampa	kV	0,4
1.2. Elektros tiekimo patikimumo kategorija		III
1.3. Instaliuotas galingumas	kW	4,0
1.4. Skaičiuotas galingumas	kW	4,0
1.5. Skaičiuota srovė	A	16
<b>2. INŽINERINIAI TINKLAI</b>		
2.1. Inžinerinių tinklų ilgis		
1.1.1. 0,4 kV KL	km	1,098
1.1.2. 0,23 kV KL	km	0,120
2.2. Vamzdžio skersmuo		
1.2.1. HDPE 50	km	0,967
2.3. Elektros tinklų laidininkų skaičius ir skerspjūvis:		
1.3.1. 0,4 kV KL	vnt;mm <sup>2</sup>	20; 16
1.3.2. 0,23 kV KL	vnt;mm <sup>2</sup>	20; 1,5
2.4. Švieslentės atrama	vnt	20

P25-17_PR_PRA_E_BSR	<b>Lapas</b>	<b>Lapų</b>	<b>Laida</b>
	2	2	0

Eil. Nr.	Suderinimų data	Organizacijos pavadinimas	Pastabos
1.	2025-06	AB „Telia Lietuva“, Rolandas Litvaitis	Suderinta.
2.	2025-06	AB „Energijos skirstymo operatorius“, Ramunė Žukauskienė	Pritarta.
3.	2025-06	AB „Energijos skirstymo operatorius“, Raimundas Vasiukevičius	Pritarta.
4.	2025-06	Marijampolės savivaldybė, Roberta Kelertienė	Suderinta
5.	2025-06	AB „Sūduvos vandenys“, Vytautas Jašinskas	Suderinta
6.	2025-06	UAB „Litesko“ filij. „Marijampolės Šiluma“ Darius Dereškevičius	Suderinta
	2025-09	AB „ESO“ projekto dalis parengęs projektuotojas.	Suderinta

0	2025	STATYBOS LEIDIMUI, KONKURSUI				
Laida	Data	LAIDOS STATUSAS. KEITIMO PRIEŽASTIS				
Šis dokumentas yra UAB "Geoinfra" ir Užsakovo nuosavybė. Naudoti tikslams nesusijusiems su projektuojamu objektu, be UAB "Geoinfra" ir Užsakovo žinios DRAUDŽIAMA						
Atestato Nr.				Statinio projekto pavadinimas Marijampolės sav. Viešojo transporto Informacinės sistemos modernizavimo, paprastojo remonto aprašas, diegiant darnaus judumo priemones (švieslentes)		
30952	PV	J. Mickūnas		Projekto dalis		
30380	PDV	R. Norvaišas		Elektrotechninė dalis		
				Dokumento pavadinimas	Laida	
				Aprašo suderinimų sąrašas	0	
LT	Statytojas ir (arba) užsakovas			Dokumento žymuo	Lapas	
	Marijampolės savivaldybės administracija			P25-17_PR_PRA_E_PSS	Lapų	
					1	1

**AIŠKINAMASIS RAŠTAS**

0	2025	STATYBOS LEIDIMUI, KONKURSUI		
Laida	Data	LAIDOS STATUSAS. KEITIMO PRIEŽASTIS		
Šis dokumentas yra UAB "Geoinfra" ir Užsakovo nuosavybė. Naudoti tikslams nesusijusiems su projektuojamu objektu, be UAB "Geoinfra" ir Užsakovo žinios DRAUDŽIAMA				
<b>Atestato Nr.</b>				<b>Projekto pavadinimas</b> Marijampolės sav. Viešojo transporto Informacinės sistemos modernizavimo, paprastojo remonto aprašas, diegiant darnaus judumo priemones (švieslentes)
30952	PV	J. Mickūnas		<b>Statinio projekto dalis</b> Elektrotechninė dalis
30380	PDV	R. Norvaišas		
				<b>Dokumento pavadinimas</b> Aiškinamasis raštas
				<b>Laida</b> 0
LT	<b>Statytojas ir (arba) užsakovas</b> Marijampolės savivaldybės administracija			<b>Dokumento žymuo</b> P25-17_PR_PRA_E_AR
				<b>Lapas</b> 1
				<b>Lapų</b> 9

## BENDRA INFORMACIJA

Remiantis Marijampolės savivaldybės administracijos technine projektavimo užduotimi „Viešojo transporto informacinės sistemos modernizavimas, diegiant darnaus judumo priemones (švieslentes)“, parengtas paprastojo remonto aprašas.

Apraše numatyti konstrukciniai sprendiniai atlikti vadovaujantis Lietuvos Respublikoje galiojančiomis statybinėmis normomis ir taisyklėmis.

Statybinėms medžiagoms ir gaminiams, naudojamiems statyboje, taikomi galiojantys valstybiniai bei europiniai EN standartai, įteisinti Lietuvos Respublikos atitinkamų institucijų.

Elektrotechninės dalies sprendiniai parengti vadovaujantis ELIIT „Elektros linijų įrenginių įrengimo taisyklėmis“, AB ESO išduotomis prijungimo sąlygomis bei kitais galiojančiais normatyviniais dokumentais.

Paprastojo remonto aprašo sprendiniai nepažeidžia trečiųjų asmenų interesų.

### 1. STATYTOJAS

Marijampolės savivaldybės administracija

### 2. PROJEKTUOTOJAS

UAB „Geoinfra“ Ažuolų g. 2, LT-72186 Tauragė, Tel. +370 672 44765,  
El. paštas: [info@geoinfra.lt](mailto:info@geoinfra.lt)

### 3. INFORMACIJA IR SPRENDINIŲ DUOMENYS

Projektuojama autobusų paviljonuose/stotelėse, informacinių švieslenčių stovų pastatymas ir švieslenčių prijungimas prie skirstomųjų elektros tinklų, (Vartotojo dalis iki nuosavybės ribos su AB „ESO“), pačios švieslentės bus perkamos ir montuojamos atskiru projektu ir neįeina į šį aprašą.

#### Prijungimo sprendinių duomenys:

- Marijampolės m. J. Ambrazevičiaus-Brazaičio g.(Vokiečių g.stotelė)**- Švieslentė prijungiama prie KS/KAS, naujai įrengtos AB ESO, pagal prijungimo sąlygas Nr. TER25-25436. Prijungimo schema ir švieslentės stovo pastatymo vieta pateikta brėžiniuose Nr. P25-17\_01\_PR\_PRA\_E-01; P25-17\_01\_PR\_PRA\_E-02
- Marijampolės m. J. Ambrazevičiaus-Brazaičio g.(J. Ambrazevičiaus-Brazaičio g. stotelė)**- Švieslentė Nr.2 prijungiama prie KS/KAS, naujai įrengtos AB ESO, pagal prijungimo sąlygas Nr. TER25-25452. Prijungimo schema ir švieslentės stovo pastatymo vieta pateikta brėžiniuose Nr. P25-17\_02\_PR\_PRA\_E-01; P25-17\_02\_PR\_PRA\_E-02
- Marijampolės m. Vytauto g.(Seminarijos g.stotelė)**- Švieslentė prijungiama prie KAS AB ESO, pagal prijungimo sąlygas Nr. TER24-20036. Prijungimo schema ir švieslentės stovo pastatymo vieta pateikta brėžiniuose Nr. P25-17\_03\_PR\_PRA\_E-01; P25-17\_03\_PR\_PRA\_E-02
- Marijampolės m. Aušros g.(apsisukimas)**- Švieslentė prijungiama prie KS-4584, AB ESO, pagal prijungimo sąlygas Nr. TER24-25437. Prijungimo schema ir švieslentės stovo pastatymo vieta pateikta brėžiniuose Nr. P25-17\_04\_PR\_PRA\_E-01; P25-17\_04\_PR\_PRA\_E-02
- Marijampolės m. Vytauto g.-** Švieslentė Nr.3 prijungiama prie KAS AB ESO, pagal prijungimo sąlygas Nr. TER24-20009. Prijungimo schema ir švieslentės stovo pastatymo vieta pateikta brėžiniuose Nr. P25-17\_05\_PR\_PRA\_E-01; P25-17\_05\_PR\_PRA\_E-02
- Marijampolės m. Vytauto g.(Karinis miestelis)**- Švieslentė prijungiama prie KAS, AB ESO, pagal prijungimo sąlygas Nr. TER25-25439. Prijungimo schema ir švieslentės stovo pastatymo vieta pateikta brėžiniuose Nr. P25-17\_06\_PR\_PRA\_E-01; P25-17\_06\_PR\_PRA\_E-02
- Marijampolės m. Vytauto g.(Kumelionys)**- Švieslentė prijungiama prie KS-8601, AB ESO, pagal prijungimo sąlygas Nr. TER25-25441. Prijungimo schema ir švieslentės stovo pastatymo vieta pateikta brėžiniuose Nr. P25-17\_07\_PR\_PRA\_E-01; P25-17\_07\_PR\_PRA\_E-02
- Marijampolės m. P. Armino g.-** Švieslentė prijungiama prie KS/KAS, naujai įrengtos AB ESO, pagal prijungimo sąlygas Nr. TER25-25443. Prijungimo schema ir švieslentės stovo pastatymo vieta pateikta brėžiniuose Nr. P25-17\_08\_PR\_PRA\_E-01; P25-17\_08\_PR\_PRA\_E-02
- Marijampolės m. Gedimino g.-** Švieslentė Nr.2 prijungiama prie KS/KAS, naujai įrengtos AB ESO, pagal prijungimo sąlygas Nr. TER25-25446. Prijungimo schema ir švieslentės stovo pastatymo vieta pateikta brėžiniuose Nr. P25-17\_09\_PR\_PRA\_E-01; P25-17\_09\_PR\_PRA\_E-02

	Lapas	Lapų	Laida
P25-13_KR_TDP_E_AR	2	9	0

10. **Marijampolės m. Saulės g.-** Švieslentė prijungiama prie KS-1917(iš MT-14), AB ESO, pagal prijungimo sąlygas Nr. TER24-20399. Prijungimo schema ir švieslentės stovo pastatymo vieta pateikta brėžiniuose Nr. P25-17\_10\_PR\_PRA\_E-01; P25-17\_10\_PR\_PRA\_E-02
11. **Marijampolės m. Tylioji g.-** Švieslentė prijungiama prie GAS-219, Marijampolės sav. administracijos vidau elektros tinklas, pagal techninę projektavimo užduotį. Prijungimo schema ir švieslentės stovo pastatymo vieta pateikta brėžiniuose Nr. P25-17\_11\_PR\_PRA\_E-01; P25-17\_11\_PR\_PRA\_E-02
12. **Marijampolės m. Saulės g.-** Švieslentė Nr.2 prijungiama prie KS-1911 (iš MT-14), AB ESO, pagal prijungimo sąlygas Nr. TER25-25447. Prijungimo schema ir švieslentės stovo pastatymo vieta pateikta brėžiniuose Nr. P25-17\_12\_PR\_PRA\_E-01; P25-17\_12\_PR\_PRA\_E-02
13. **Marijampolės m. Gedimino g.-** Švieslentė prijungiama prie KAS AB ESO, pagal prijungimo sąlygas Nr. TER24-20048. Prijungimo schema ir švieslentės stovo pastatymo vieta pateikta brėžiniuose Nr. P25-17\_13\_PR\_PRA\_E-01; P25-17\_13\_PR\_PRA\_E-02
14. **Marijampolės m. Gedimino g.-** Švieslentė prijungiama prie GAS-5, Marijampolės sav. administracijos vidau elektros tinklas, pagal techninę projektavimo užduotį. Prijungimo schema ir švieslentės stovo pastatymo vieta pateikta brėžiniuose Nr. P25-17\_14\_PR\_PRA\_E-01; P25-17\_14\_PR\_PRA\_E-02
15. **Marijampolės m. Dariaus ir Girėno g.-** Švieslentė Nr.2 prijungiama prie KAS AB ESO, pagal prijungimo sąlygas Nr. TER25-25448. Prijungimo schema ir švieslentės stovo pastatymo vieta pateikta brėžiniuose Nr. P25-17\_15\_PR\_PRA\_E-01; P25-17\_15\_PR\_PRA\_E-02
16. **Marijampolės m. Dariaus ir Girėno g.-** Švieslentė prijungiama prie KAS-10290, AB ESO, pagal prijungimo sąlygas Nr. TER24-20100. Prijungimo schema ir švieslentės stovo pastatymo vieta pateikta brėžiniuose Nr. P25-17\_16\_PR\_PRA\_E-01; P25-17\_16\_PR\_PRA\_E-02
17. **Marijampolės m. Kauno g.-** Švieslentė prijungiama nuo šalia esančio , AB TELIA Lietuva, greičio matavimo įrenginio elektros tinklo, atlikti techninės projektavimo užduoties pakeitimai pagal Marijampolės rajono savivaldybės raštą (paaiškinimas pridedamas šio aprašymo prieduose). Prijungimo schema ir švieslentės stovo pastatymo vieta pateikta brėžiniuose Nr. P25-17\_17\_PR\_PRA\_E-01; P25-17\_17\_PR\_PRA\_E-02
18. **Marijampolės m. Moklų g.-** Švieslentė prijungiama prie KAS AB ESO, pagal prijungimo sąlygas Nr. TER25-25451. Prijungimo schema ir švieslentės stovo pastatymo vieta pateikta brėžiniuose Nr. P25-17\_18\_PR\_PRA\_E-01; P25-18\_15\_PR\_PRA\_E-02
19. **Marijampolės m. Mokolų g.-** Švieslentė Nr.2 prijungiama prie KS-9415, AB ESO, pagal prijungimo sąlygas Nr. TER24-19972. Prijungimo schema ir švieslentės stovo pastatymo vieta pateikta brėžiniuose Nr. P25-19\_16\_PR\_PRA\_E-01; P25-19\_16\_PR\_PRA\_E-02
20. **Marijampolės m. Kosmonautų g.-** Švieslentė prijungiama prie KAS AB ESO, pagal prijungimo sąlygas Nr. TER24-20277. Prijungimo schema ir švieslentės stovo pastatymo vieta pateikta brėžiniuose Nr. P25-17\_20\_PR\_PRA\_E-01; P25-18\_20\_PR\_PRA\_E-02

Projekte numatomi plieniniai cinkuoti montuojami ant pamato su įleistomis duralėmis H=3,8 m aukščio nuo žemės paviršiaus, stačiakampio formos 100x150mm., RAL7016 dažyti miltelinio būdu švieslenčių stovai. Švieslenčių elektros kabelinei linijai apsauginiuose vamzdžiuose projektuojami - Al 4x16 mm<sup>2</sup>, švieslentės stovė – Cu 3x1,5 mm<sup>2</sup> skerspjūvio kabeliai.

Darbus atlikti pagal šio aprašo brėžinius.

Brėžiniai parengti su AUTOCAD LT 2026 programa.

#### 4. PROJEKTO RENGIMO IR PAGRINDINIAI NORMATYVINIAI statybos techniniai DOKUMENTAI

##### Normatyviniai statybos techniniai dokumentai:

Eil. Nr.	Dokumento pavadinimas	Santrauka								
1.	Lietuvos Respublikos statybos įstatymas	Galiojanti suvestinė redakcija: nuo 2025-07-01- 2025-10-31								
2.	Lietuvos Respublikos elektros energetikos įstatymas	Galiojanti suvestinė redakcija: nuo 2025-08-01-2025-09-30								
3.	Statinio projektavimas, projekto ekspertizė	STR1.04.04:2017 Galiojanti suvestinė redakcija: 2024-11-01								
4.	Statybą leidžiantys dokumentai. Statybos užbaigimas. Statybos sustabdymas. Savavališkos statybos padarinių šalinimas.	STR1.05.01:2017 Galiojanti suvestinė redakcija: 2024-11-08								
		<table border="1"> <thead> <tr> <th></th> <th>Lapas</th> <th>Lapų</th> <th>Laida</th> </tr> </thead> <tbody> <tr> <td>P25-17_PR_PRA_E_AR</td> <td>3</td> <td>9</td> <td>0</td> </tr> </tbody> </table>		Lapas	Lapų	Laida	P25-17_PR_PRA_E_AR	3	9	0
	Lapas	Lapų	Laida							
P25-17_PR_PRA_E_AR	3	9	0							

	Statybos pagal neteisėtai išduotą statybą leidžiantį dokumentą padarinių šalinimas	
5.	Statybos darbai. Statinio statybos priežiūra	STR1.06.01 :2016 Galiojanti suvestinė redakcija: 2025-05-01
6.	Esminiai statinio reikalavimai. Mechaninis patvarumas ir pastovumas	STR 2 01 01(1): 2005 Galiojanti suvestinė redakcija: 2005-09-21
7.	Esminiai statinio reikalavimai. Gaisrinė sauga	STR 2.01.01(2): 1999 Galiojanti suvestinė redakcija: 2002-10-05
8.	Esminiai statinio reikalavimai. Higiena, sveikata, aplinkos apsauga	STR 2.01 01(3): 1999 Galiojanti suvestinė redakcija: 2002-11-09
9.	Esminiai statinio reikalavimai. Naudojimo sauga	STR 2.01.01 (4): 2008 Galiojanti suvestinė redakcija: 2007-12-27
10.	Esminiai statinio reikalavimai. Apsauga nuo triukšmo	STR 2.01.01 (5): 2008 Galiojanti suvestinė redakcija: 2008-03-12
11.	Esminis statinio reikalavimas. Energijos taupymas ir šilumos išsaugojimas.	STR 2.01.01(6): 2008 Galiojanti suvestinė redakcija: 2008-03-12
12.	Statinių apsauga nuo žaibo. Išorinė statinių apsauga nuo žaibo.	STR 2.01.06:2009 Galiojanti suvestinė redakcija: 2009-11-17
13.	Statiniai ir teritorijos. reikalavimai žmonių su negalia reikmėms	STR 2.03.01:2019 Galiojanti suvestinė redakcija: 2019-11-04
14.	Gatvės ir vietinės reikšmės keliai. Bendrieji reikalavimai.	STR 2.06.04:2014 Galiojanti suvestinė redakcija: 2024-11-01
15.	Elektros linijų ir instaliacijos įrengimo taisyklės	2017 Galiojanti suvestinė redakcija: 2022-05-13
16.	Elektros energijos tiekimo ir naudojimo taisyklės	2010 Galiojanti suvestinė redakcija: 2025-06-01
17.	Elektros tinklų apsaugos taisyklės	2010 Galiojanti suvestinė redakcija: 2022-07-23
18.	Saugos eksploatuojant elektros įrenginius taisyklės	2010 Naujausia redakcija nuo 2024-05-25
19.	Apšvietimo elektros įrenginių įrengimo taisyklės	AEIIT 2011 Galiojanti suvestinė redakcija: 2011-02-03
20.	Elektros įrenginių relinės apsaugos ir automatikos įrengimo taisyklės	2011 Galiojanti suvestinė redakcija: 2022-05-14
21.	Skirstyklų ir pastočių elektros įrenginių įrengimo taisyklės	2011 Galiojanti suvestinė redakcija: 2020-11-01
22.	Galios elektros įrenginių įrengimo taisyklės	2012 Galiojanti suvestinė redakcija: 2012-01-02
23.	Elektros įrenginių įrengimo bendrosios taisyklės	EIIBT 2012 Galiojanti suvestinė redakcija: 2023-10-27
24.	Elektrinių ir elektros tinklų eksploatavimo taisyklės	2012 Galiojanti suvestinė redakcija: 2025-01-01
25.	Specialiųjų patalpų ir technologinių procesų elektros įrenginių įrengimo taisyklės	2013 Galiojanti suvestinė redakcija: 2013-03-05
26.	Elektros įrenginių bandymų normų ir apimčių aprašas	2016 Galiojanti suvestinė redakcija: 2023-07-01
27.	Lietuvos Respublikos kelių įstatymas	2002 Galiojanti suvestinė redakcija: 2025-07-01 - 2025-12-31
28.	Automobilių keliai	KTR 1.01:2008 Galiojanti suvestinė redakcija: 2024-11-30
29.	Kelių apšvietimas. 1 dalis. Apšvietimo klasių parinkimo vadovas	CEN/TR 13201-1:2014 Galiojanti suvestinė redakcija: 2019-06-06
30.	Kelių apšvietimas. 2 dalis. Eksploatacinių charakteristikų reikalavimai	LST EN 13201-2:2016 Galiojanti suvestinė redakcija: 2019-06-06
31.	Kelių apšvietimas. 3 dalis. Eksploatacinių charakteristikų skaičiavimas	LST EN 13201-3:2016 Galiojanti suvestinė redakcija: 2019-06-06
32.	Kelių apšvietimas. 4 dalis.	LST EN 13201-4:2016

	Lapas	Lapų	Laida
P25-17_PR_PRA_E_AR	4	9	0

	Apšvietimo eksploatacinių charakteristikų matavimo metodai	Galiojanti suvestinė redakcija: 2019-06-06
33.	Kelių apšvietimas. Energinio efektyvumo rodikliai	LST EN 13201-5:2016 Galiojanti suvestinė redakcija: 2019-06-06
34.	Lietuvos higienos norma „Natūralus ir dirbtinis darbo vietų apšvietimas. Apšvietos mažiausios ribinės vertės ir bendrieji matavimo reikalavimai“	HN 98:2014 Galiojanti suvestinė redakcija: 2014-11-01
35.	Geodezijos ir kartografijos techninis reglamentas	GKTR 2.11.03:2014 Galiojanti suvestinė redakcija: 2023-08-29
36.	Žemosios įtampos elektriniai įrenginiai. 5-52 dalis. Elektros įrangos parinkimas ir įrengimas. Kabelių ir laidų sistemos	LST HD 60364-5-52:2011/A11:2018 Galiojanti suvestinė redakcija: 2018-02-28
37.	Specialiųjų žemės naudojimo sąlygų įstatymas	2019 Galiojanti suvestinė redakcija: 2024-01-01
38.	Statinio projektas. Bendrieji įforminimo reikalavimai taikymas	LST 1516:2015 Galiojanti suvestinė redakcija: 2005-01-12

Statybos montavimo darbai turi būti atliekami atestuotų tokio pobūdžio darbams atlikti organizacijų, naudojamos medžiagos ir tiekiami įrenginiai turi būti sertifikuoti ir atitikti Lietuvoje galiojančioms kokybės bei saugumo normoms.

Statybos darbai turi būti atliekami pagal darbo projekto dokumentaciją.

Rengiamas supaprastintas projektas, kuriuo vadovaujantis pasiekiami techninio darbo projekto tikslai.

Statybos kokybės kontrolei užtikrinti statytojas organizuoja techninę ir projekto vykdymo priežiūrą; Žemės ir statinių statybos darbams vykdyti statytojas turi gauti leidimus.

## 5. APSAUGA ŠVIESLENČIŲ STOVUOSE

Švieslenčių stovuose ant plokštelės montuojamas 4A automatinis jungiklis naudojamas švieslentės pajungimui. Švieslenčių stovuose montuojamas 1 automatinis jungiklis. Maksimalus prijungiamų kabelių kiekis automatinuose jungikliuose nurodytas ELĮIT. Švieslentės jungiamos Cu 3x1,5mm<sup>2</sup> kabeliais.

## 6. ĮŽEMINIMAS

Projektuojamų visų švieslenčių stovų korpusai yra prijungiami prie pakartotino įžemintuvo, įrengto pagal ELĮIT „Elektros linijų įrenginių įrengimo taisyklės“ reikalavimus. Švieslenčių stovams įžemintuvo varža turi būti nedidesnė kaip 30 Ω, Švieslentės įžeminamos papildoma trečia kabelio gysla, prijungiant prie švieslentės stovo korpuso.

## 7. STATYBOS DARBŲ STATYBVIETĖJE SAUGOS, SVEIKATOS IR HIGIENOS REIKALAVIMAI

Objekto statybos metu laikytis darbo ir priešgaisrinę apsaugą, reglamentuojančių taisyklių ir nuostatų:

- "Saugos eksploatuojant elektros įrenginius taisyklės" 2010 m. Galiojanti suvestinė redakcija:2024.05.25
- "Darboviečių įrengimo statybvietėse nuostatai" (2008 06 30 įsakymas Nr. V-190) Galiojanti suvestinė redakcija:2022.07.01
- "Darbo įrenginių naudojimo bendrieji nuostatai" (1999 12 22 įsakymas Nr. 102) Galiojanti suvestinė redakcija:2020.05.01
- "Darbuotojų aprūpinimo asmeninėmis apsauginėmis priemonėmis nuostatai" (2007 11 26 įsakymas Nr.AI-331). Galiojanti suvestinė redakcija:2021.11.20
- "Saugos ir sveikatos apsaugos ženklų naudojimo nuostatai" (1999 11 24 įsakymas Nr. 95) Galiojanti suvestinė redakcija:2015.06.01

Rangovas pradėti statinio statybos darbus gali tik parengęs darbų technologijos projektą, kuriame turi būti numatyti darbuotojų saugos ir sveikatai užtikrinti sprendimai, atitinkantys " Darbuotojų saugos ir sveikatos įstatymu galiojanti redakcija 2024-11-01 reikalavimus. Statybvietėje dirbant daugiau nei vienai įmonei, paskirti saugos ir sveikatos darbe koordinatorių, kuris privalo:

	Lapas	Lapų	Laida
P25-17_PR_PRA_E_AR	5	9	0

- parengti arba pavesti parengti planą asmenims, turintiems teisę rengti saugos ir sveikatos darbe priemonių planus statybvietėms, kuriame būtina nustatyti taikomus saugos ir sveikatos darbe reikalavimus;
- šiame plane turi būti numatytos specialios saugos ir sveikatos darbe priemonės darbams, nurodytiems "Darboviečių įrengimo statybvietėse nuostatuose" (2008 06 30 įsakymas Nr. V-190) galiojanti suvestinė redakcija nuo 2022-07-01

Prieš statybos darbų pradžią statybvietėje turi būti nustatytos pavojingos zonos, kuriose nuolat veikia ar gali atsirasti rizikos veiksniai. Pavojingos zonos, kuriose nuolat veikia pavojingi ir/arba kenksmingi veiksniai, turi būti aptvertos apsauginiais aptvarais, kad kliudytų žmonėms, neturintiems teisės patekti į tokias zonas. Vykdamas žemės darbus gyvenviečių teritorijose, duobės, tranšėjos ir kitos iškasos tose vietose, kur vyksta transporto ar pėsčiųjų judėjimas, turi būti aptvertos pagal nustatytus reikalavimus.

Perėjimo vietose per iškasas turi būti ne siauresni kaip 1 m perėjimo tilteliai su aptvarais, apsaugančiais nuo kritimo. Šuliniai, šurfai ir kitos panašios iškasos turi būti uždengti dangčiais, skydais ar aptverti.

Iškasos šlaite pastebėti rieduliai ir akmenys bei atsiskybę grunto sluoksniai turi būti pašalinti. Natūralaus drėgnumo gruntuose, jei nėra gruntinio vandens ir požeminių statinių, kasti iškasas su vertikaliomis sienomis be sutvirtinimų leidžiama ne giliau, kaip:

- 1,0 m - piltiniuose, smėlio ir žvyro gruntuose;
- 1,25 m - priemolio gruntuose;
- 1,5 m - priemolio ar molio gruntuose.

Prieš statybos darbų pradžią įrengti laikinas buitines patalpas, kurios atitiktų saugos ir sveikatos darbe bendruosius minimalius reikalavimus darboviečių įrengimui statybvietėse.

#### **Elektros įrenginiai ir jų instaliacija:**

Elektros instaliacijos turi būti suprojektuotos ir įrengtos taip, kad nekiltų gaisro arba sprogo pavojus; asmenys turi būti atitinkamai apsaugoti nuo nelaimingų atsitikimų pavojaus dėl tiesioginio ar netiesioginio kontakto su elektros instaliacija.

#### **Gaisrinė sauga:**

Įrenginiai ir statiniai turi būti įrengiami ir eksploatuojami vadovaujantis Statybos techniniu reglamentu STR 2.01.01(2):1999 Galiojanti suvestinė redakcija:2002.10.05 „Esminiai statinio reikalavimai. Gaisrinė sauga.“, reikalavimais.

Pradedant naudoti elektros įrenginius, objektai turi būti aprūpinti gaisro gesinimo įrenginiais ir priemonėmis.

#### **Tualetai ir praustuvai:**

- darbuotojams netoli darbo ir poilsio vietų privalo būti įrengtas tualetas ir praustuvas.

#### **Kiti reikalavimai- statyviečių įrengimui -ir saugumui užtikrinti statyboje:**

- statybvietės supančios aplinkos ribos privalo būti aiškiai matomos ir suprantamai pažymėtos;
- darbuotojai privalo būti aprūpinti geriamuoju vandeniu;
- statybvietėse darbuotojams turi būti sudarytos galimybės tinkamos sąlygos pavalgyti, prireikus privalo būti priemonės valgiui pasigaminti;
- pavojingos zonos privalo būti pažymėtos įspėjamaisiais ir draudžiamaisiais gerai matomais ženklais;
- darbo vietos turi būti gerai apšviestos.

Vykdamas statybos darbus žmogaus apsaugai nuo elektros srovės, statinės elektros, elektromagnetinių laukų ir elektros lanko poveikio turi būti vykdomos organizacinės bei techninės priemonės, kurios atitiktų Saugos eksploatuojant elektros įrenginius taisyklės (2010).

#### **Kabelių linijoms:**

- Darbuotojų, dirbančių kabelių linijose, saugai ir sveikatai užtikrinti būtina kabelį atjungti (išjungti), elektriškai iškrauti ir įžeminti atjungimo (išjungimo) vietose iš visų pusių, iš kur gali būti įjungta įtampa.

Kabelius, išeinančius (pereinančius) į oro linijas, reikia papildomai įžeminti iš oro linijos pusės, nes jose dėl įvairių priežasčių gali atsirasti įtampa.

- Kasant kabelių trasose, negalima naudoti kylinių kūjų ir kitų smūginių mašinų arčiau kaip 5 m iki kabelių. Žiemą, atšildant gruntą, šilumos šaltinis negali priartėti prie kabelių arčiau kaip 15 cm.

	Lapas	Lapų	Laida
P25-17_PR_PRA_E_AR	6	9	0

- Prieš leidžiant dirbti kabelių linijoje, būtina įsitikinti, kad kabelis tikrai atjungtas, ir tada darbo vietoje jį pradurti arba nukirpti specialiu įtaisu. Durti kabelį turi du darbuotojai, iš kurių vienas turi būti ne žemesnės kaip VK, o antras - PK kategorijos. Prieš leidžiant dirbti orinėje kabelių linijoje, atjungtas darbams kabelis nustatomas, patikrinus įtampos indikatoriumi įtampos nebuvimą kabelinių atšakų prijungimo vietose arba darbo vietoje - specialiu įtampos indikatoriumi. Esant linijoje įrengtiems specialiems įžeminimo prijungimo kontaktams, reikalinga uždėti kilnojamąjį įžemiklį arba trumpiklį.
- Žemės kasimo darbai turi būti atliekami laikantis Lietuvos Respublikos darbuotojų saugos ir sveikatos įstatymo (galiojanti redakcija nuo 2024-11-01) bei Minimalaus darbuotojų saugos ir sveikatos reikalavimų, organizuojant ir atliekant statybos darbus, nuostatų reikalavimų.
- Žemės kasimo darbai prie esamų inžinerinių tinklų apsaugos zonose turi būti vykdomi rankiniu būdu ir dalyvaujant šiuos tinklus eksploatuojančių įmonių atstovams.

#### Apsaugos nuo elektros poveikio priemonės:

Apsauginės priemonės skirtos elektros įrenginiuose dirbantiems darbuotojams apsaugoti nuo elektros srovės, elektrostatinio, elektromagnetinio lauko ir elektros lanko bei jo degimo produktų poveikio, kritimo iš aukščio ir pan.

Aprūpinant darbuotojus asmeninėmis apsauginėmis priemonėmis, reikia vadovautis Darbuotojų aprūpinimo asmeninėmis apsauginėmis priemonėmis nuostatais, patvirtintais Lietuvos Respublikos socialinės apsaugos ir darbo ministerijos 1998 m. balandžio 20 d. įsakymu Nr. 77 (Žin., 1998, Nr. 43-1188), galiojančia suvestine redakcija nuo 2021-11-20. Prie apsauginių priemonių priskiriama:

- izoliuojančios operatyvinės lazdos, izoliuojančios replės, įtampos indikatoriai įtampos nebuvimui nustatyti ir įtampos indikatoriai fazavimui;
- izoliuojančios matavimo lazdos, srovės matavimo replės;
- izoliuojančios kopėčios, izoliuojančios aikštelės, izoliuojančios traukės, griebtuvai ir įrankiai su izoliuotomis rankenomis;
- guminės dielektrinės pirštinės, batai, kaliošai, kilimėliai, izoliuojantys pastovai;
- kilnojamieji įžemikliai; ekranuojantys komplektai;
- laikini aptvarai, apsaugos nuo elektros ženklai, izoliuojantys gaubtai ir antdėklai; apsaugos akiniai ir skydeliai, brezentinės arba kitos medžiagos pirštinės, dujokaukės, respiratoriai, apsaugos diržai, apsaugos lynai, apsauginiai šarmai.

Visos apsauginės priemonės turi atitikti galiojančius standartus, o jų naudojimas - šių taisyklių reikalavimus. Jeigu gamyklos gamintojos instrukcija nesutampa su EĖEST reikalavimais, reikia vadovautis gamyklos gamintojos instrukcijomis. Nurodyta apsauginės priemonės vardinė įtampa neturi būti mažesnė už įrenginio, kuriame ji bus naudojama, įtampą. Leidžiama naudotis tik tomis apsauginėmis priemonėmis, kurios darbuotojų saugos ir sveikatos norminių aktų nustatyta tvarka yra išbandytos ir patikrintos. Kiekvienas asmuo, prieš naudodamasis apsauginėmis priemonėmis, turi įsitikinti, kad ji yra išbandyta, nėra pažeista, ir patikrinti, ar jos naudojamos pagal paskirtį. Apsauginės priemonės turi būti naudojamos pagal gamintojų nurodytą paskirtį. Naudoti šias priemones kitiems tikslams draudžiama. Draudžiama darbo metu liesti apsauginių priemonių izoliuojančią dalį virš ribojamojo žiedo ar atramos. Pažeidus izoliuojančios apsauginės priemonės izoliacinę dangą arba esant kitiems netvarkingumams, dirbti su ja draudžiama. Draudžiama naudotis apsaugos nuo elektros apsauginėmis priemonėmis esant rūkui, lyjant, jei to nenumatė gamintojas.

## 8. PASIRENGIMAS STATYBAI IR STATYBOS DARBŲ ORGANIZAVIMAS

Darbus vykdanči statybinė organizacija bus nustatyta konkurso keliu. Visus darbus turi vykdyti specializuotos organizacijos, atestautos tiems darbams. Prieš pradėdant vykdyti darbus, statybinė organizacija turėtų sudaryti detalų darbų vykdymo projektą ir grafiką. Jame išspręsti laikiną transporto organizavimo schemą ir suderinti ją nustatyta tvarka.

Statybos darbai turi būti vykdomi vadovaujantis statybos techniniu reglamentu STR 1.06.01:2016 „Statybos darbai. Statinio statybos priežiūra“ (galiojanti suvestinė redakcija nuo 2022-11-01) bei kitais statybos procesą reglamentuojančiais norminiais teisės aktais, taisyklėmis ir standartais.

Statybos paruošiamajame laikotarpyje įrengiama:

- -laikini statiniai ir įrengimai
- -paruošiamas statybos sklypas

	Lapas	Lapų	Laida
P25-17_PR_PRA_E_AR	7	9	0

- suderinimas konkretus el. įtampos atjungimo grafikas sudarant darbo sąlygas statybos-montavimo darbams, kai juos tenka vykdyti šalia aukštą įtampą turinčių įrengimų.

Žemės darbams vykdyti reikalinga gauti leidimą, kurį išduoda miesto savivaldybė.

Statytojas arba žemės darbų vadovas privalo:

1. Pradėti žemės darbus tik gavęs leidimą kasti žemę, turėti suderintą projektą, statybos darbų žurnalą ir statinio nužymėjimo aktą su schema;

2. Nustatyti laiku, bet ne vėliau kaip prieš dvi paras iki darbų pradžios, pranešti įmonėms ir privatiems asmenims, kuriems priklauso kasimo zonoje esantys tinklai, statiniai (kabeliai, dujotiekio tinklai ir kt.), taip pat kelių policijai, jei statybos aikštelė yra kelių ar kelio statinių apsauginėje zonoje, tikslų žemės kasimo darbų pradžios laiką ir pakviesti jų atstovus atvykti į vietą;

3. Žemės kasimo vietoje pažymėti esamų požeminių inžinerinių tinklų bei įrengimų vietas ir imtis priemonių apsaugoti statinius, saugotiną dirvožemį bei želdinius nuo galimos žalos;

4. Nepradėti žemės kasimo darbų miesto aikštėse, gatvėse, privažiavimuose bei keliuose, kol neįrengtos leidime kasti žemę nurodytos apylankos bei techninės eismo reguliavimo priemonės;

5. Prieš pradėdant žemės kasimo darbus veikiančių inžinerinių tinklų ir įrenginių apsaugos zonose, būtina suderinti su šiuos tinklus eksploatuojančiomis įmonėmis saugos priemones.

Kasimo darbai turi būti vykdomi tik dalyvaujant darbų vadovui ir laikantis elektros tinklų, šilumos tinklų, dujotiekio bei kitų inžinerinių tinklų įmonių atstovų nurodymų (pagal STR 1.06.01:2016 „Statybos darbai. Statinio statybos priežiūra“, galiojančią suvestinę redakciją nuo 2022-11-01).

Tranšėjų kasimas miesto gatvėms vykdomas rankiniu būdu, neužstatytose vietose, - vienakaušiais ekskavatoriais. Iškastas gruntas pilamas ant tranšėjos šlaito ne mažesniu kaip 0,5 m. atstumu nuo tranšėjos briaunos.

Derlingos žemės sluoksnis supilamas atskirai, kuris užkasant tranšėją supilamas ant viršaus.

Arti esamų kabelių, kitų komunikacijų ir želdiniuose žemės darbus vykdyti tik rankiniu būdu. Vykdyt žemės darbus želdiniai nepažeidžiami. Praeinant pro atskirus medžius kabeliai klojami vamzdžiuose nepažeidžiant medžių šaknų. Esami elektros kabeliai atkasami be smūgių, rankiniu būdu.

Atkastieji inžineriniai tinklai bei įrenginiai užpilami žeme, dalyvaujant juos naudojančių įmonių atstovams. Iškasos kelių važiuojamoje dalyje žeme užpilamos prižiūrint kelių naudojančios įmonės atstovui. Užpilamas gruntas sutankinamas. Apie užpylimo darbų pradžią įmonei pranešama ne vėliau kaip prieš parą.

Iškasus tranšėjas, sankryžose ir kitose vietose kur gali būti pėsčiųjų judėjimas, įrengti laikinus tiltelius pėstiesiems, ištiesti įspėjamąją signalinę juostą.

Visais atvejais, užbaigus žemės darbus, žemės paviršiaus lygis turi būti toks, koks buvo iki darbų pradžios arba pakeistas pagal statinio projekto sprendinius.

Darbus vykdyti sekančia tvarka:

1. Iškasti tranšėją; 2. Iškasta tranšėja apvaloma nuo akmenų, šiukšlių; įrengiamas dugno pagrindas iš purios 10 cm storio; molio arba priemolio žemėje - smėlio pagrindas;

3. Pakloti vamzdžius sankirtose su gatvėmis, pravažiavimais, drenažiniais vamzdžiais, su kitais kabeliais bei komunikacijomis; 4. Pakloti kabelius;

5. Atlikti bandymus pagal firmos gamintojos reikalavimus;

6. Užpilti tranšėją žemėmis kartu atliekant grunto sutankinimą;

7. Atstatyti pažeistas dangas;

8. Sumontuoti galines movas ir prijungti kabelius;

9. Įjungti įtampą.

Kabelius kloti sausoje tranšėjoje. Esant aukštiems gruntiniams vandenims, jie pažeminami siurbliais arba adatiniais filtrais, vandenį nuleidžiant į esamus griovius arba lietaus kanalizacijos tinklus.

Pagrindinius montavimo darbus, kabelių paklojimą, galinių ir jungiamųjų movų montavimą, turi vykdyti specializuota organizacija, atestuota tokiems darbams.

Montuojant kabelius griežtai laikytis technologinių kortelių ir kabelio gamintojo reikalavimų. Įtraukiant kabelius į vamzdžius, būtina naudoti skriemulius ir specialius piltuvus įstatomus į vamzdžius. Paklojus kabelį vamzdžių angos turi būti užsandarinamos.

**Įrengiant požemines kabelių linijas želdiniuose ar želdynuose, atstumas nuo kabelių ar jų konstrukcijų iki medžių kamienų turi būti ne mažesnis kaip 2 m. Klojant kabelius krūmais apsodintose žaliosiose zonose arba ankštose zonose prie medžių kamienų, nurodyti atstumai turi būti ne mažesni kaip 0,75m. Siekiant nepažeisti šaknų sistemos šiose vietose kabeliai turi būti klojami vamzdžiuose.**

Atlikus statybos-montavimo darbus, pilnai atstatyti gerbūvj. Išvežti atliekamą gruntą ir statybinį laužą.

Dirbant šalia veikiančių ir veikiančiuose elektros įrenginiuose privaloma vadovautis „Saugos eksploatuojant elektros įrenginius taisyklėmis“, patvirtintomis Lietuvos Respublikos energetikos ministro 2010 m. birželio 30 d. įsakymu Nr. 1-201 (galiojanti suvestinė redakcija nuo 2024-05-25).

	Lapas	Lapų	Laida
P25-17_PR_PRA_E_AR	8	9	0

### Kabėlių linijų atidavimas naudoti:

1. Kiekviena kabėlių linija privalo turėti dispečerinį numerį arba pavadinimą. Atvirai pakloti kabėliai kas 50m tiesiuose ruožuose ir posūkiuose, taip pat movos kabėlių pradžioje ir gale privalo turėti žymenis, nurodančius kabėlio markę, įtampą, skerspjūvį, linijos dispečerinį numerį arba pavadinimą. Kabėliai iš abiejų perėjos per pertvarą pusių turi turėti žymenis, nurodančius linijos dispečerinį numerį arba pavadinimą, o ant jungiamųjų movų- movos numerį, montavimo datą ir montuotojo pavardę. Žymenys turi būti atsparūs aplinkos poveikiui.

2. Apskritimo formos žymenys naudojami daugiau nei 1000 V įtampos kabėliams, o stačiakampio formos -iki 1000 V įtampos kabėliams.

3. KL, susidedančių iš dviejų ar daugiau lygiagrečių kabėlių, žymenyse turi būti papildomai nurodytas atskiro kabėlio indeksas A, B ir t.t, o viengyslių kabėlių žymenyse -fazės indeksas: A fazė, B fazė, C fazė.

Čia minėtos ir kitos kabėlių žymėjimo sąlygos turi atitikti „Operatyvinių ir techninių pavadinimų sudarymo ir žymėjimo elektros sistemoje metodiniams nurodymams“.

4 Paklojus, visų markių kabėliai turi būti išbandyti pagal galiojančias bandymo normas.

Nustatyta tvarka surašomi bandymų protokolai. Bandymus atlieka atestuotos elektros laboratorijų brigados.

5. Atskirais darbų momentais turi būti sudaromi atitinkami techniniai KL įrengimo dokumentai, kaip:

5.1. 0,38-35 kV projektas su trasos išpildymo brėžiniu ir visais suderinimais, pažymėtomis nuokrypomis nuo projekto, nurodant su kuo ir kada šios nuokrypos suderintos ir asmenų, tiesusių liniją; parašais, kabėlių ir movų koordinatėmis nuo pastovių pastatų arba specialių ženklų-piketų;

5.2. Kabėlių bandymo gamykloje protokolai;

5.3. Kabėlių būgne apžiūros protokolai;

5.4. Kabėlių šildymo būgne prieš klojant, esant žemai aplinkos temperatūrai protokolai;

5.5. Tranšėjų ir kabėlių statinių prieš kabėlių klojimą priėmimo aktai;

5.6. Kabėlių klojimo tranšėjose ir kanaluose apžiūros prieš uždengiant aktai;

5.7. Kabėlių galūnių montavimo žurnalai;



5.8. Kabėlių bandymo paaukštinta įtampa protokolai pagal elektros įrenginių bandymo -normas;

5.9. Išpildomoji schema.

Kabėlių linijų įrengimas, žymėjimas, bandymai ir dokumentacija turi atitikti Elektros linijų ir instaliacijos įrengimo taisyklių, Operatyvinių ir techninių pavadinimų sudarymo ir žymėjimo elektros sistemoje metodinių nurodymų, Elektros įrenginių bandymo normų, STR 1.11.01:2002 bei gamintojų nustatytų sąlygų reikalavimus. Visos eksploatuojančios organizacijos pateiktos sąlygos yra privalomos montuojančiai organizacijai, o jų atstovų dalyvavimas darbų priežiūroje neatleidžia rangovo nuo atsakomybės.

	Lapas	Lapų	Laida
P25-17_PR_PRA_E_AR	9	9	0

**TECHNINĖS SPECIFIKACIJOS**

0	2025	STATYBOS LEIDIMUI, KONKURSUI				
Laida	Data	LAIDOS STATUSAS. KEITIMO PRIEŽASTIS				
Šis dokumentas yra UAB "Geoinfra" ir Užsakovo nuosavybė. Naudoti tikslams nesusijusiems su projektuojamu objektu, be UAB "Geoinfra" ir Užsakovo žinios <b>DRAUDŽIAMA</b>						
Atestato Nr.				Projekto pavadinimas		
				Marijampolės sav. Viešojo transporto Informacinės sistemos modernizavimo, paprastojo remonto aprašas, diegiant darnaus judumo priemones (švieslentes)		
30952	PV	J. Mickūnas		Statinio projekto dalis		
30380	PDV	R. Norvaišas		Elektrotechninė dalis		
				Dokumento pavadinimas	Laida	
				Techninės specifikacijos	0	
LT	Statytojas ir (arba) užsakovas Marijampolės savivaldybės administracija			Dokumento žymuo	Lapas	Lapų
				P25-17_PR_PRA_E_TS	1	12

Visi elektrotechninėje projekto dalyje numatomi įrengimai, gaminiai ir medžiagos, jų montavimas ir eksploatacija turi atitikti sekantiems normatyviniams ir teisiniams dokumentams:

- Eelektrų įrenginių įrengimo bendrosios taisyklės, Vilnius, 2012. (suvestinė redakcija nuo 2023-10-27)
- Eelektrų įrenginių bandymo normų ir apimčių sąrašas, Vilnius, 2016
- Elektrinių ir elektros tinklų eksploataavimo taisyklės, Vilnius, 2012 (suvestinė redakcija nuo 2025-01-01)

Visi įrengimai, gaminiai bei medžiagos turi būti sertifikuotos Lietuvos Respublikoje. Elektros darbai turi atitikti naujausius nacionalinių ar tarptautinių kodeksų ir vyriausybinių reikalavimų leidimus bei IEC standartus.

### 1. 0,4 kV kabeliai aluminėmis gyslomis plastikine izoliacija

Eil. Nr.	Techniniai parametrai ir reikalavimai	Dydis, sąlyga
1.	Standartas	LST 1702 (HD 603) arba IEC 60502-1;
2.	Tipiniai bandymai turi būti atlikti Europoje akredituotoje laboratorijoje arba. Akredituota laboratorija — laikoma tokia laboratorija, kuri yra akredituota Europos akreditacijos organizacijos (European co-operation for Accreditation) pripažįstamoje akreditacijos įstaigoje bandymų (testing) srityje.	Pateikti: - akredituotos sertifikavimo įstaigos gaminio sertifikatą; - pilnus atliktų (pagal standarto aktualiąją redakciją) tipinių bandymų protokolų kopijas.
3.	Vardinė įtampa U <sub>0</sub> /U	> 0,6/1 kV
4.	Maksimalioji įtampa	1,2 kV
5.	Vardinis dažnis	50 Hz
6.	Eksploatavimo sąlygos	patalpose; žemėje; atvirame ore;
7.	Žemiausia ir aukščiausia aplinkos temp. Lietuvos teritorijoje	-35 ... +35 °C
8.	Kabelio konstrukcija:	
8.1.	Laidininkų skaičius	• 3 • 4;
8.2.	Laidininkas	Laidininkas turi būti pagamintas iš atkaitinto aliuminio
8.3.	Laidininko tipas	1 arba 2 klasė pagal LST EN 60228 standartą.
8.4.	Laidininkų izoliacija	XLPE
8.5..	Kabelio gyslų spalvinis žymėjimas	Pagal LST 1555 ( LST HD 308) arba IEC 60757
8.6..	Išorinis apvalkalas	Juodas UV spinduliams atsparus PVC arba UV spinduliams atsparus nepalaikantis degimo PE
8.8.	Apsauginis sluoksnis tarp gyslų izoliacijos ir išorinio apvalkalo	• visos gyslos apsuktos tampria izoliacine juosta
9.	Maksimali ilgalaikė kabelio laidininko temperatūra	+ 90 °C
10.	Maksimali kabelio temperatūra esant trumpajam jungimui ( 5 s)	+ 250 °C
11.	Žemiausia klojimo temperatūra	-10 °C kabeliams su aluminėmis gyslomis
12.	Kabelio konstrukcija ir techniniai parametrai	Nustatoma užsakant pagal 1 lentelę
13.	Minimalus lenkimo spindulys	< 12xD D — išorinis kabelio skersmuo
14.	Tarnavimo laikas	> 40 metų
15.	Garantinis laikas	> 24 mėnesiai

	Lapas	Lapų	Laida
P25-17_PR_PRA_E_TS	2	12	0

Iki 1000 V kabelių su plastikine izoliacija techniniai parametrai 1 lentelė

Laidininko skerspjūvio plotas, mm <sup>2</sup>	Laidininko konstrukcija*	Aktyvioji varža esant 20 °C, Q/km	Ilgalaikė gyslos (+70°C) darbinė srovė grunte, A**	Ilgalaikė gyslos (+90°C) darbinė srovė ore, A**
Aliuminio gyslomis				
4x16	RE, RM	1,91	102	82

\* RE - apvalus monolitinis. SM - sektorinis daugiavielis.

\*\*Ilgalaikės darbinės srovės aliuminiams laidininkams nurodytos pagal LST 1702 (HD 603) standartą, kai grunto temperatūra +15 °C, oro +25 °C.

\*\*\*Ilgalaikės darbinės srovės variniams laidininkams nurodytos pagal LST 1702 (HD 603) standartą, kai grunto temperatūra +20 °C, oro +30 °C.

## 2. 0,23 kV stacionariosios instaliacijos kabeliai varinėmis gyslomis

Eil. Nr.	Techniniai parametrai ir reikalavimai	Dydis, sąlyga
1.	Standartas	LST 2010 arba LST 2011
2.	Pateikti tipinių bandymų protokolų kopijas	
3.	Vardinė įtampa U <sub>0</sub> /U	≥ 300/500 V
4.	Vardinis dažnis	50 Hz
5.	Bandymo įtampa	≥ 2000 V, 50 Hz, 5 min.
6.	Eksplotavimo sąlygos	Nurodoma užsakant: <ul style="list-style-type: none"> <li>• Uždaroje patalpoje</li> <li>• Lauke</li> </ul>
7.	Aplinkos temperatūra	-35 °C ... +35 °C
8.	Laidininkų skaičius	• 3;
9.	Laidininkas	Atkaitintas apvalus monolitinis varis, 1 klasė pagal LST EN 60228
10.	Laidininkų izoliacija	PVC arba XLPE
11.	Kabelio gyslų spalvinis žymėjimas	Pagal LST 1555 (LST HD 308) arba <a href="#">IEC 60757</a>
12.	Išorinis apvalkalas	<ul style="list-style-type: none"> <li>• Juodas, UV atsparus lauko sąlygoms</li> <li>• PVC arba nepalaikantis degimo behalogenis mišinys</li> </ul>
13.	Maksimali ilgalaikė kabelio temperatūra	≥ +70 °C
14.	Maksimali kabelio temperatūra esant trumpajam jungimui (5 s)	≥ +160 °C
15.	Žemiausia montavimo temperatūra	-5 °C
16.	Kabelio skerspjūvio plotas	• 1,5 mm <sup>2</sup> :
17.	Minimalus lenkimo spindulys montuojant	<ul style="list-style-type: none"> <li>• Montuojant 10xD;</li> <li>• Sulenkus vieną kartą 8xD.</li> </ul> D – išorinis kabelio skersmuo
18.	Tarnavimo laikas	≥ 40 metų
19.	Garantinis laikas	≥ 24 mėn.

	Lapas	Lapų	Laida
P25-17_PR_PRA_E_TS	3	12	0

**3. Iki 1 kv kabelių plastikine izoliacija galinės ir jungiamosios movos.**

Eil. Nr.	Techniniai parametrai ir reikalavimai	Dydis, sąlyga
L	Tipiniai movos arba komponentų bandymai turi būti atlikti akredituotoje laboratorijoje	Pateikti tipinių bandymų protokolo arba atitikties deklaracijos kopiją pagal EN 50393 (Cenelec HD 623 SI) standartą
2.	Vardinė įtampa	1 kV
3.	Maksimalioji įtampa	1,2 kV
4.	Vardinis dažnis	50 Hz
5.	Movos technologija	Termosusitraukianti
6.	Eksploatavimo sąlygos	• patalpose;
7.	Aplinkos temperatūra	-35 ... +35 °C
8.	Darbinė kabelio temperatūra	> +90 °C
9.	Kabelių izoliacija	Plastiko
10.	Kabelio gyslų skaičius	• 4
11.	Jungiamų kabelių gyslų skerspjūvis	•25 mm <sup>2</sup> ;
12.	Galinės movos išorinės izoliuojančios medžiagos	Atsparios: • atmosferos veiksniams • ultravioletinių spindulių poveikiui
13.	Jungiamosios movos išorinės izoliuojančios medžiagos	Atsparios: • atmosferos veiksniams; • agresyvaus grunto poveikiui; • atsparios išilginiam; mechaniniam poveikiui;
14.	Jungiamosios movos termosusitraukiančių vamzdelių sienelių storis po užsodinimo	• > 2,0 mm varžtinių sujungiklių izoliavimui • >1,0 mm movos išoriniam apvalkalui
15.	Galinių movų antgaliai ir jungiamųjų movų sujungikliai	Varžtiniai bimetaliniai (tinkami variui ir aliuminiui) su nulūžtančiomis galvutėmis
16.	Galinės movos ilgis	> 2 skirtingi ilgiai
17.	Įžeminimo sujungimas ir kontaktų atstatymas movoje	Visi kontaktai be litavimo (komplekte turi būti visos tam reikalingos medžiagos)
18.	Pateikiami dokumentai lietuvių kalba	• Gamyklinis aprašymas • Montavimo instrukcija
19.	Sandėliavimo laikas	Neribotas
20.	Tarnavimo laikas	> 40 metų
21.	Garantinis laikas	> 24 mėnesių

PASTABA: "turi atitikti techninius reikalavimus"

**4. Atviru būdu žemėje klojamų kabelių apsaugos vamzdžiai**

Eil. Nr.	Techniniai parametrai ir reikalavimai	Dydis, sąlyga
1.	Gaminio sertifikatas	Sertifikuotas elektros kabelių kanalizacijai
2.	Medžiaga	PP, PE, PEHD
3.	Vamzdžių ganaritiniai matmenys	Išorinis vamzdžio skersmuo, mm – 50;
4.	Vamzdžių išorinė sienelė	Gofruota
5.	Vamzdžių vidinė sienelė	Lygi
6.	Vamzdžio vidinio skersmens ir kabelio daugiavielėmis gyslomis skersmens santykis.	≥ 1,5 (kai vamzdžio ilgis < 35 m) ≥ 1,85 (kai vamzdžio ilgis ≥ 35 m)
7.	Plastikinių vamzdžių charakteristikos:	
7.1	Tankis	800-960 kg/m <sup>3</sup>
	Elastingumo modulis	≥750 Mpa

	Lapas	Lapų	Laida
P25-17_PR_PRA_E_TS	4	12	0

	Mechaninis atsparumas	≥750 N
	Lydimosi indeksas	• 0,15±0,5 g/10 min
	Darbo temperatūra	-20 ÷ +75 °C
	Atsparumas agresyviai aplinkai	Atsparus daugumai rūgščių ir šarmų
	Vamzdžių įrengimui reikalingas smėlio paklotas	Taip
	Tarnavimo laikas	> 40 metų
	Garantinis laikas	≥ 5 metai
PASTABA: "turi atitikti techninius reikalavimus"		

### 5. Uždaru būdu žemėje klojamų kabelių apsaugos vamzdžiai

Eil. Nr.	Reikalaujamų standartų pavadinimai, parametrų, funkcijų, aprašymai išpildymas ar savybės	Standartų numeriai, reikalaujamo parametro išpildymo reikšmės
1.	Gaminio sertifikatas	ISO 9001 arba lygiavertis
2.	Gaminys turi atitikti standartus <sup>c)</sup> :	LST EN 61386-24
3.	Medžiaga	PE
4.	Vamzdžių gabaritiniai matmenys	Išorinis vamzdžio skersmuo, mm – 50;
5.	Lygi	Lygi
6.	Vamzdžio vidinė sienelė	Lygi
7.	Vamzdžio išorinės sienelės spalva <sup>b)</sup> :	Raudona arba raudona juostelė
8.	Atsparumas gniuždymui (angl. Resistance to compression) pagal LST EN 61386-24 standartą <sup>b)</sup> :	≥ 1250 N;
9.	Atsparumas smūgiams (angl. Resistance to impact) pagal LST EN 61386-24 standartą <sup>b)</sup> :	Normalus (angl. N- normal);
10.	Vamzdžio klojimo tipas: <sup>b)</sup> :	Vamzdžiai yra skirti kloti betranšėjiniu būdu
11.	Ant vamzdžio išorinės sienelės turi būti nurodoma <sup>b)</sup> :	Žymėjimas: <ul style="list-style-type: none"> <li>• Gamintojas;</li> <li>• Standartas;</li> <li>• Atsparumas gniuždymui (≥ 1250 N);</li> <li>• Atsparumas smūgiams;</li> <li>• Vamzdžio nominalus diametras;</li> </ul> Žaliava iš kurios pagamintas kabelio apsauginis vamzdis
12.	Eksploatavimo temperatūros ribos ne siauresnės nei <sup>b)</sup> :	-20 ÷ +60 °C
13.	Tarnavimo laikas <sup>b)</sup> :	≥ 40 metai
14.	Garantinis laikas <sup>b)</sup> :	≥ 5 metai

#### Dokumentacija reikalaujamo parametro atitikimo pagrindimui

- a) Vadybos sistemos sertifikato kopija;
- b) Gamintojo parengtas gaminio techninis aprašymas arba gamintojo deklaracija;
- c) Produkto autentiškumo sertifikatas išduotas akreditacijos biuro, kuris turi būti Europos akreditacijos organizacijos (angl. EA) pilnavertis narys (pilnaverčių (angl. Full member) narių sąrašas: <http://www.european-accreditation.org/ea-members>)

PASTABA: "turi atitikti techninius reikalavimus"

	Lapas	Lapų	Laida
P25-17_PR_PRA_E_TS	5	12	0

### 6. Kabelių signalinės juostos.

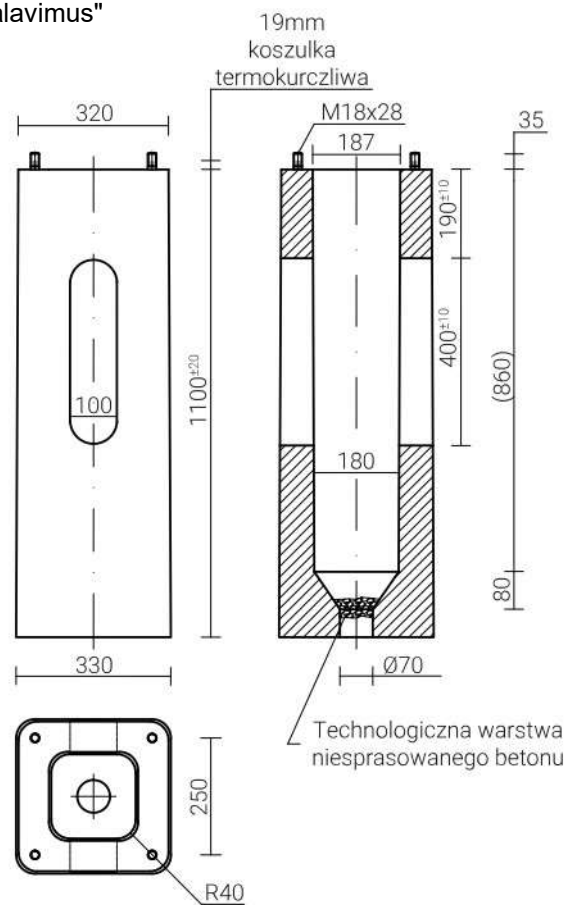
Eil. Nr.	Techniniai parametrai ir reikalavimai	Dydis, sąlyga
1.	Pagaminta iš polietileno	PE
2.	Spalva	Geltona
3.	Skirta naudoti	Žemėje
4.	Žemiausia ir aukščiausia aplinkos temperatūra Lietuvos teritorijoje	-35 ... +35 °C
5.	Pakavimo kiekis	≥ 50 m
6.	Juostos storis	≥ 0,5 mm
7.	Juostos plotis	100 mm
8.	Ant juostos turi būti juodos spalvos užrašas:	“Dėmesio! Kabelis”
9.	Tarnavimo laikas	≥ 40 metai
10.	Garantinis laikas	≥ 5 metai

PASTABA: "turi atitikti techninius reikalavimus"

### 8. Gelžbetoninis pamatas švieslentės stovui B-60

Techninės savybės:

- Betono stipris gniuždant C30/37, PN-EN 206;
  - Varžtai cinkuoti karštu būdu;
  - Stačiakampio formos;
- PASTABA: "turi atitikti techninius reikalavimus"

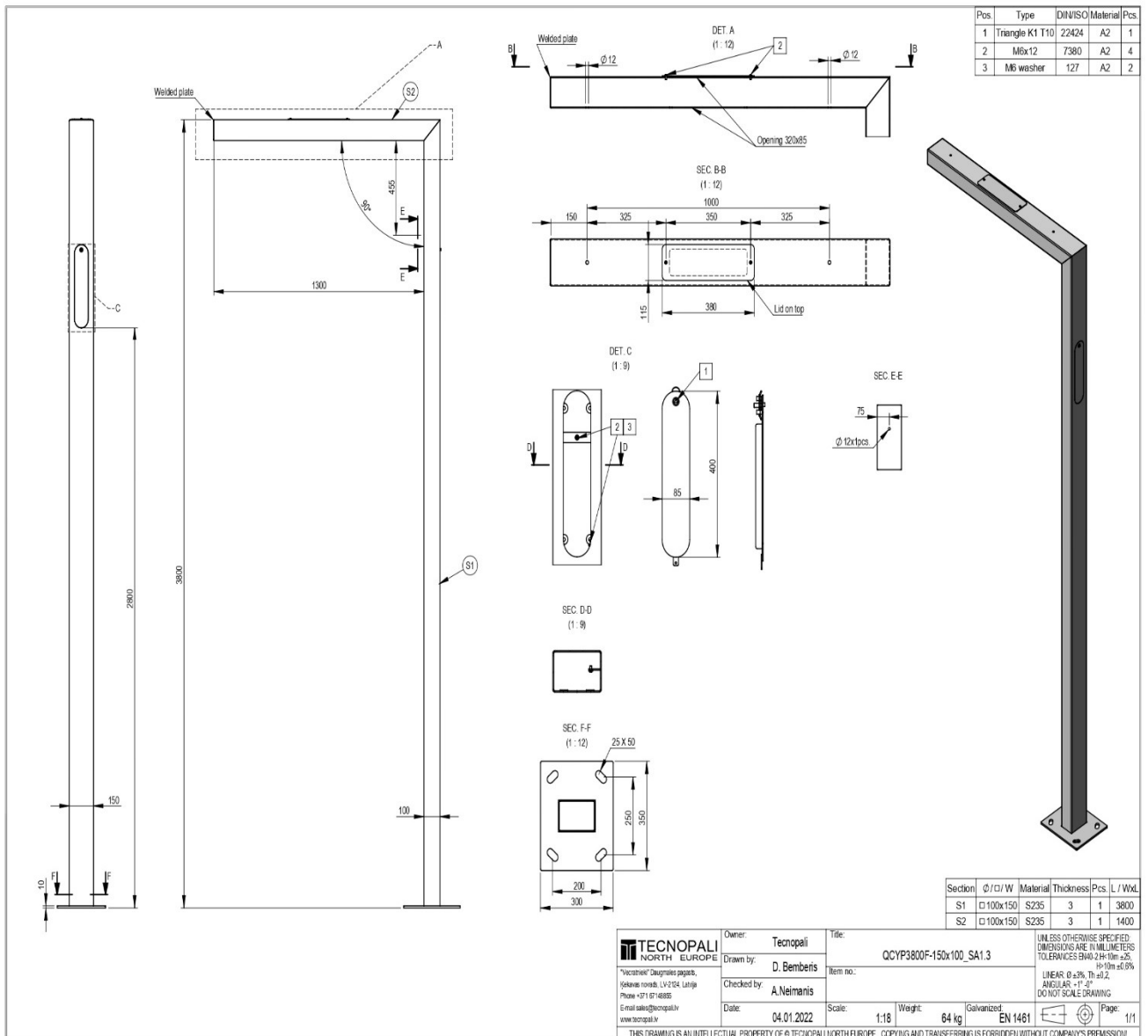


	Lapas	Lapų	Laida
P25-17_PR_PRA_E_TS	6	12	0

### 9. Švieslentės stovas QCYP3800F-100x150/SA1.3

Charakteristikos:

- Aukštis H=3800mm, ilgis L=1300mm, diametras – 150x100mm, apatinės dalies atitinkamai 125mm;
  - Stovas stačiakampis;
  - Medžiaga – valcuotas plienas, 4 mm storio;
  - Antikorozinė apsauga – karštas cinkavimas, pagal normatyvą EN 1461. Vidutinis cinko dangos storis 55µm sutinkant su nustatyta norma DIN EN ISO 1461, RAL7016 dažytas miltelinu būdu;
  - Tvirtinimas – flanšinis tvirtinimas prie pamato varžtais.
- PASTABA: "turi atitikti techninius reikalavimus"



	Lapas	Lapų	Laida
P25-17_PR_PRA_E_TS	7	12	0

**10. Gnybtynas (rinklė) kabelių gyslų sujungimui su 1F C/4A automatiniu jungikliu**

Eil. Nr.	Techniniai parametrai ir reikalavimai	Dydis, sąlyga
1.	Laidininko skerspjūvis max	35 mm <sup>2</sup>
2.	Automatinių jungiklių kiekis	1
3.	Automatinis jungiklis komplekte	1F B/6A
4.	Vardinė įtampa	500 V
5.	Korpusas	Plastikas
6.	Aplinkos temperatūra	-25 ... +55 °C
7.	Spalva:	Pilka
8.	Standartai:	EN 60999
9.	Tarnavimo laikas	≥ 25 metai
10.	Garantinis laikas	≥ 24 mėnesiai
11.	 <p>Pastaba: vaizduojamas gnybtynas tik galima parenkamo gnybtyno išvaizda, o ne tikslus modelis.</p>	
PASTABA: "turi atitikti techninius reikalavimus"		

**17. Įžeminimas**

Aptarnaujančio personalo apsaugai nuo elektros srovės, pažeidus izoliaciją, visos elektrinių įrengimų metalinės dalys normaliai neesančios po įtampa, bet pažeidus izoliaciją, galinčios pateikti, turi būti įžeminamos. Elektros įrenginių įžeminimą atlikti vadovaujantis „Elektros įrenginių įrengimo bendrųjų taisyklių“ EĮBT reikalavimais

Apšvietimo atramų įžeminimo varža bet kuriuo metų laiku turi būtų ne didesnė nei 30 omo ( $R_{j\checkmark} \leq 30\Omega$ ). Elektros įrenginių įžeminimui ir įnulinimui taikoma TN-C-S elektros tinklo posistemė.

**Įžeminimo elektrodas:**

14,2 mm skerspjūvio 1,5 m ilgio plieninis strypas, elektroliziniu būdu padengtas varinė 99 procentu plėvele, kuri molekulių lygyje nepertraukimai susijungia su plienu. Jis turi aukštą atsparumą tempimams todėl su vibraciniu plaktuku galima jį įkalti giliai į žemę. Varinė plėvelė yra 0,25 mm storio ir garantuoja gera įžeminimo kontaktą.

Strypų galuose esantys sriegiai, leidžia movų pagalba patikimai sujungti reikiamo ilgio įžeminimo strypus, norint gauti mažiausią varžą.

**Cinkuota juosta.**

Kaip įžeminimo laidininkas naudojama karštu galvinių būdu apdirbta gamyklinio cinkavimo cinkuota juosta 30x4 mm. (40x4 mm išoriniam įžeminimo kontūriui). Žemėje paklotas cinkuotos juostos cinko storis privalo būti nemažesnis kaip 150 μm.

Dirbtiniai įžeminimo elektrodai yra gaminami iš apvalaus profilio nemažiau 14,2 mm skersmens, 1,5 m ilgio plieno strypų, įkalamų vertikaliai.

**Įkalamo galvutė.**

Pagaminta iš sustiprinto plieno. Jos dėka galime naudoti vibracinius plaktukus strypų įkalamui.

	Lapas	Lapų	Laida
P25-17_PR_PRA_E_TS	8	12	0

Galvutės matmenys yra taip parinkti, kad kalant nebūtu sugadinamos movos. Jėgos persiduoda strypu, o ne mova.

#### **Plieninis antgalis.**

Pagamintas iš sustiprinto plieno, labai kietas. Montuojamas ant pirmojo įkalimo elektrodo galo. Palengvina strypo įkalimą kietame grunte.

#### **Kryžminė jungtis.**

Šis sujungias leidžia įžeminimo strypą sujungti su apvaliais arba plokščiais priedimais (viela, juosta). Taip pat gali tarnauti kaip užbaigiamasis (galinis) sujungimas.

#### **Antikorozinė sujungimo pasta.**

Naudojama, kad pasiektume gerą kontaktą tarp strypo ir movos. Montavimo metu įpilama pastos į movą ir susukama. Galima taip pat naudoti kaip sutepamąjį skystį palengvinti įkalimo galvutės įsukimą į kiekvieno strypo movą.

Rangovas turi užtikrinti, kad visi kontaktiniai paviršiai būtų švariai nuvalyti ir padengti patvirtinta žele kontaktams, skirta kontaktų paviršiaus padengimui, prieš sujungiant juos varžtais.

Visa įranga turi būti tiesiogiai ar netiesiogiai pajungta prie įžeminimo kontūro.

Visi jėgos ir kontrolinių kabelių galų metaliniai apvalkalai, šarvai ir ekranai, metaliniai kabelių klojinių paviršiai turi būti efektyviai prijungti prie įrangos metalinių korpusų.

Dviejų ar daugiau kabelių šarvų sujungimui nemetaliniame apvalkale turi būti naudojama varinė sujungimo plokštelė, užtikrinanti vientisumą. Sujungimo plokštelės varža neturi būti didesnė už ilgiausio kabelio metalinio šarvo ekvivalentinę varžą.

Kiekvienas nešarvuotas kabelis turi turėti įžeminimo laidą.

Kabelių kurie jungiami į gnybtynus, įrangoje turinčioje numatytas skylės, įžeminimas turi būti atliktas naudojant žvaigždutės tipo poveržles.

Kabelių šarvas turi tiesiogiai liestis su metalinėmis gnybtynų dalimis.

Įžeminimas ir pajungimas turi būti taikomas visoms ant pagrindo plokštės sumontuotomis elektros įrangos (variklių, valdymo pultų) metalinėmis dalimis, kuriomis neteka srovė.

Rangovas tiekia, instaliuoja ir patikrina visą įrangą ir medžiagas kartu su visais reikiamaiais pajungimais ir atramomis.

Visos laidų jungtys įžeminimo sistemoje turi būti suvirintos. Prijungimas prie įžeminimo elektrodų turi būti tvirtinamas varžtais. Įžeminimo laidininkai prie įrangos, kuri gali būti patraukiama iš savo vietos, turi būti tvirtinami varžtais ir veržlėmis.

Visi darbai, kurie gali būti pagrįsti laikomi būtinais įžeminimo instaliavimo darbų užbaigimui ir tinkamam sistemos eksploatavimui, turi būti privalomai atlikti, nepriklausomai nuo to, ar jie parodyti brėžiniuose arba apibūdinti šiame dokumente, ar ne.

## **18. Statybos darbai**

Statybos organizacija, vykdanči elektros kabelių klojimo darbus, privalo turėti atestatą, tinkamos kvalifikacijos personalą bei technikos priežiūros tarnyboje atestuotus kėlimo įrengimus. Vykdam kabelių klojimo darbus vadovautis ELIIT „Elektros linijų ir instaliacijos įrengimo taisyklės“ IV skyriaus „Elektros kabelių linijos“ reikalavimais.

## **19. Žemės darbai**

Statinio statybos vadovas privalo:

1. pradėti žemės darbus tik gavęs leidimą kasti žemę, turėti suderintą projektą, statybos darbų žurnalą ir statinio nužymėjimo aktą arba schemą;
2. ne vėliau kaip prieš 5 dienas iki darbų pradžios pranešti įmonėms, kurioms priklauso kasimo zonoje esantys inžineriniai tinklai, tikslų žemės kasimo darbų pradžios laiką ir vietą, pakviesti jų atstovus atvykti į vietą;
3. žemės darbų vykdymo vietoje pažymėti esamų požeminių inžinerinių tinklų bei įrenginių vietas, ir imtis priemonių apsaugoti statinius, saugotiną dirvožemį, reljefą bei želdinius nuo galimos žalos.

	Lapas	Lapų	Laida
P25-17_PR_PRA_E_TS	9	12	0

4. Prieš žemės darbų vykdymo pradžią veikiančių inžinerinių tinklų bei įrenginių apsaugos zonose suderinti su juos eksploatuojančiomis organizacijomis saugos priemones, kasti žemę tik dalyvaujant pačiam darbų vadovui ir vykdyti eksploatuojančios organizacijos atstovo nurodymus. Kai požeminių inžinerinių tinklų vietos tiksliai nežinomos, šių tinklų atstovai privalo būti žemės darbų vykdymo vietoje, kol bus nustatyta tiksli šių inžinerinių tinklų vieta.

Atkastieji inžineriniai tinklai bei įrenginiai užpilami žeme, dalyvaujant juos eksploatuojančių organizacijų atstovams. Iškasos kelių važiuojamoje dalyje žeme užpilamos prižiūrint kelią eksploatuojančios organizacijos atstovui. Užpilamas gruntas sutankinamas. Apie užpylimo darbų pradžią pranešama ne vėliau kaip prieš parą. Draudžiama užpilti nutiestus inžinerinius tinklus bei pastatytus kitus inžinerinius statinius neturint inžinerinių tinklų planų (geodezinių nuotraukų) ir nepasirašius paslėptų statybos darbų aktu. Visais atvejais, užbaigus žemės darbus, žemės paviršiaus lygis turi būti toks, koks buvo iki darbų pradžios arba pakeistas pagal statinio projekto sprendinius.

5. Vykdamas darbus prie veikiančių elektros įrenginių, būtina įvykdyti technines ir organizacines priemones veikiančiuose elektros įrenginiuose. Technines organizacines priemones įvykdyti eksploatavimo ir montavimo darbus vykdamas asmenys privalo vadovaujantis Saugos eksploatuojant elektros įrenginius taisyklių 44, 56, 72, 73, 119, 120, 123, 132, 143, 147, 166, 167 ir kituose punktuose nuodytais reikalavimais.

## 20. Tranšėjų kasimas

**Geodezinis trasos nužymėjimas** - nužymima medinėmis gairėmis posūkiuose ir linijinėje trasoje kas 50 m;

Žymima trasos pradžia, pabaiga, ašis;

Padaromos atžymos požeminių komunikacijų susikirtimo vietose, pastatant specialius ženklus;

Nežinant tikslų esamų komunikacijų vietų, atliekamas šurfavimas kas 20 m (0,35 m pločio skersinės tranšėjos pagal visą kasamos tranšėjos plotį ir gylį); kabelių buvimo vieta nustatoma kabelių ieškikliais: dalyvaujant rangovui ir užsakovo techninės priežiūros inžinieriui, parengiamas geodezinės trasos nužymėjimo aktas ir pridedama nužymėjimo schema.

**Tranšėjų kabeliams kasimas** - vykdomas rankiniu būdu, neužstatytose vietose – vienakaušiais ar daugiakaušiais ekskavatoriais arba netranšėjiniu būdu;

- iškastas gruntas pilamas ant tranšėjos šlaito ne mažesniu kaip 0,5 m atstumu nuo tranšėjos briaunos.

- iškasta tranšėja apvaloma nuo akmenų, šiukšlių; įrengiamas 10 cm storio dugno pagrindas iš purios žemės;

Tranšėjų kasimas vertikaliomis sienelėmis be tvirtinimo leidžiamas:

- supiltame grunte iki 1,0 m gylio; - priesmėliuose iki 1,25 m gylio; Mechanizuotas tranšėjų kasimas

leidžiamas:

- vienakaušiais ekskavatoriais iki 50 % esamo kabelio gylio ir 1,0 m atstumu nuo esamo kabelio ašies;

- daugiakaušiais ekskavatoriais 1,0 ~ 1,5 m atstumu nuo esamo kabelio; - klojant kabelius (netranšėjiniu būdu)

- 1,5 m atstumu nuo esamo kabelio;

Elektros kabeliai atkasami be smūgių, rankiniu būdu.

Leidžiami nukrypimai nuo projektinės dugno altitudės:

- kasant vienakaušiais ekskavatoriais +15 cm;

- kasant daugiakaušiais ekskavatoriais +10 cm.

Grunto kasimas žiemos metu:

- purenimas pneumatiniiais instrumentais naudojant kompresorius;

- grunto atšildymas kasimo zoną uždengus gaubtais ir leidžiant krosnelių šilumą;

- draudžiama virš esamų kabelių naudoti atvirą ugnį; - galima kasti be paramstymų iki įšalimo gylio, išskyrus smėlį.

**Tranšėjų kabeliams užpylimas** Prieš užpilant kabelius turi būti surašytas paslėptų darbų aktas ir atlikta geodezinė nuotrauka.

Atliekamas dalinis kabelio užpylimas ne mažesniu kaip 10 cm storio sluoksniu:

- priemolio žemėje,

- smėliu;

- smėlio, priesmėlio žemėje – gruntu, iškastu iš tranšėjų, be akmenų, statybinių šiukšlių.

	Lapas	Lapų	Laida
P25-17_PR_PRA_E_TS	10	12	0

Užpilamame grunte neturi būti šiukšlių, statybinio laužo, tepalų, naftos produktų ar kitų chemiškai aktyvių medžiagų. Kabelių apsaugai 10-15 cm virš kabelio pakloti 100 mm pločio ne mažiau kaip 6 MPa mechaninio atsparumo apsauginę juostą, ir 0,3 m gylyje nuo žemės paviršiaus pakloti ne plonesnę kaip 0,5 mm storio signalinę juostą signalinę juostą.

## 21. Kabelių paklojimas

Kabelių klojimo gyliai: - iki 10 kV įtampos – 0,7 m;

- sankirtose su keliais ir gatvėmis – 1,0 m.

Kabelis klojamas sausoje tranšėjoje. Esant aukštiems gruntiniams vandenims, jie pažeminami siurbliais arba adatiniais filtrais, vandenį nuleidžiant į esamus griovius arba lietaus kanalizacijos tinklus.

Tranšėja apvaloma nuo akmenų, šiukšlių, įrengiamas ne mažiau 10 cm storio dugno pagrindo sluoksnis iš purios žemės. Priemolio, molio žemėje įrengiamas smėlio pagrindas.

Prieš kabelio klojimą išskviečiamas užsakovo atstovas, kuris kartu su rangovu patikrina:

- tranšėjos gylį, posūkių kampus;
- kabelių atitikties deklaracijas ir sertifikatus;
- kabelių būgno patikrinimo aktus.

Kloti kabelius žiemos metu leidžiama:

- kabelius su popierine impregnuota izoliacija – ne žemesnėje kaip 0°C temperatūroje;
- kabelius su plastikine izoliacija, – ne žemesnėje kaip –20°C temperatūroje.

Kabelius prie elektros apskaitos skydo pakloti su atsarga pakartotinai galinei movai sumontuoti.

Kabelių pajungimui naudoti kabelių galūnių apdirbimo movas. Klojant kabelius, privalomi ELIIT „Elektros linijų ir instaliacijos įrengimo taisyklės“, VII. skyriaus „Kabelių linijos žemėje“, reikalavimai. 0,4 kV KL montavimo darbus atlikti vadovaujantis ELIIT „Elektros linijų ir instaliacijos įrengimo taisyklės“, IV. skyriaus „Elektros kabelių linijos“, reikalavimais.

## 22. Švieslenčių stovų pastatymas

Prieš pradėdamas vykdyti darbus, rangovas privalo turėti Techninės priežiūros tarnyboje atestuotas kėlimo priemones. Darbams vykdyti privalomas atestuotas kranų darbų vadovas.

Švieslenčių stovai statomi už šaligatvio ir dviračių tako, žalioje vejoje. Pamatams įrengti į gruntą išgręžiami (arba iškasami) iki 1,5 m gylio šuliniai. Šulinių dugne įrengiamas 10 cm storio pagrindas.

Pamatų užpylimui naudojamas smėlio–žvyro mišinys, kuris užpilant sutankinamas kas 0,2 m.

Švieslenčių stovų cokolinėje dalyje montuojamos kabelių prijungimo dėžutės ir šviestuvų apsaugos automatiniai jungikliai (4 A, „C“ charakteristikos). Reikalavimai pagal EIIIT „Apšvietimo elektros įrenginių įrengimo taisyklės“ 96 p.

Projektuojamų švieslenčių stovų korpusai prijungiami prie pakartotinio įžemintuvo, įrengto pagal EIIIT „Elektros įrenginių įrengimo bendrųjų taisyklių“ VIII skyriaus VI skirsnio reikalavimus. Įžemintuvo varža turi būti ne didesnė kaip 30 Ω, o atstojamoji varža – ne didesnė kaip 10 Ω (EIIIT „Apšvietimo elektros įrenginių įrengimo taisyklės“ 47 p.).

Švieslentės montuojamos tik visiškai įtvirtinus švieslentės stovus.

## 23. Švieslenčių montavimas

Prieš pradėdamas darbus, rangovas privalo turėti leidimą darbams veikiančiuose elektros įrenginiuose ir atestuotą tinkamos kvalifikacijos personalą bei technikos priežiūros tarnyboje atestuotus kėlimo įrengimus, Elektros energijos atjungimui ir operatyvinių klausimų sprendimui sudaryti sutartį su gatvės apšvietimą eksploatuojančia organizacija pagal.

I STEEĮ 5 skyriaus VII poskyrio „Fizinių ir juridinių asmenų darbų vykdymo tvarka elektros įrenginiuose, kurie nepriklauso jų balansui ar nuosavybei“ reikalavimus. Šviestuvus tvirtinti prie metalinių gėmbių, kurios turi būti padengtos cinku arba pagamintos iš nerūdijančio metalo. Šviestuvai su metaliniu korpusu turi būti įžeminti arba įnulininti prijungiant prie specialaus gnybto šviestuvo korpuso apsauginį laidininką PE. Draudžiama sujungti šviestuvo įžeminimo gnybtą su nuliniu laidininku šviestuvo viduje.

Šviestuvus pajungti 1,5 mm<sup>2</sup> lanksčiais kabeliais variniais laidininkais su dviguba izoliacija nuo atramų cokolinėje dalyje įrengtų atsišakojimo dėžučių su specialiais gnybtais. Atsišakojimo dėžutėje turi būti įrengiamas šviestuvo apsaugos įtaisas. Kabelių negalima sujungti atramos ar gėmbės viduje. EIIIT „Apšvietimo elektros įrenginių įrengimo taisyklės“, 42 p., 96 p., 155 p. ir 159 p. Darbus atlikti vadovaujantis „Elektros įrenginių

	Lapas	Lapų	Laida
P25-17_PR_PRA_E_TS	11	12	0

įrengimo taisyklėmis", „Saugos taisyklėmis eksploatuojant elektros įrenginius" ir kitais galiojančiais normatyviniais dokumentais.

**Kabėlių galūnių apdirbimo movos montavimas**

Prieš pradėdant darbus įsitikinti, kad movos komplektas tinka pagal kabelio markę, įtampą ir skerspjūvį. Paruošti kabelį pagal gamintojo reikalavimus. Kabėlių galūnių apdirbimo movą montuoti vadovaujantis gamintojo instrukcija. Sumontavus movą, patikrinti montavimo kokybę ir kabelio izoliaciją megometru.

**Kabėlių pajungimo dėžutės montavimas**

Kabelio prijungimo dėžutė montuojama apšvietimo atramos viduje ir tvirtinama atramos viduje ant montažinio DIN bėgėlio arba kitokiu gamintojo nurodytu būdu.

	Lapas	Lapų	Laida
P25-17_PR_PRA_E_TS	12	12	0

**KABELIŲ MONTAVIMO ŽINIARAŠTIS**

0	2025	STATYBOS LEIDIMUI, KONKURSUI				
Laida	Data	LAIDOS STATUSAS. KEITIMO PRIEŽASTIS				
Šis dokumentas yra UAB "Geoinfra" ir Užsakovo nuosavybė. Naudoti tikslams nesusijusiems su projektuojamu objektu, be UAB "Geoinfra" ir Užsakovo žinios DRAUDŽIAMA						
<b>Atestato Nr.</b>				Marijampolės sav. Viešojo transporto Informacinės sistemos modernizavimo, paprastojo remonto aprašas, diegiant darnaus judumo priemones (švieslentes)		
30952	PV	J. Mickūnas		<b>Statinio projekto dalis</b>		
30380	PDV	R. Norvaišas		Elektrotechninė dalis		
				<b>Dokumento pavadinimas</b>	<b>Laida</b>	
				Kabelių montavimo žiniaraštis	0	
<b>LT</b>	<b>Statytojas ir (arba) užsakovas</b>			<b>Dokumento žymuo</b>	<b>Lapas</b>	<b>Lapų</b>
	Marijampolės savivaldybės administracija			P25-17_PR_PRA_E_KMŽ	1	3

Kabelio trasa		Kabelio markė ir skerspjūvis	Kabelio ilgis (m)	Kabelio paklojimo būdas ir ilgis m					Tranšėjos kasimas 1-2 kabeliams (m)	Kabelio jungiamosios movos montavimas (vnt)	Kabelio galinės movos montavimas (vnt)
Pradžia	Pabaiga			Tranšėjoje		HDPE vamzd. Ø 50mm. montavimas atviru būdu	HDPE vamzd. Ø 50mm. montavimas uždaru būdu	Kabelio montavimas elektros spintoje/ švieslentės. atramoje			
				Dengiant signaline juosta	PE vamzd. Ø 50mm tame sk. vamzd. uždaru b.						
1	2	3	4	5	6	7	8	9	10	11	12
KS/KAS iš MT-19	01-Marijampolės m. J. Ambrazevičiaus-Brazičio g.(Vokiečių g.stotelė) švieslentė	AL 4x16	42	9	36	9	27	6	9	-	2
KS/KAS iš TR-106	02-Marijampolės m. J. Ambrazevičiaus-Brazičio g.(J. Ambrazevičiaus-Brazičio g. stotelė) švieslentė Nr.2	AL 4x16	42	18	36	18	18	6	18	-	2
KAS atr. Nr.481/19	03-Marijampolės m. Vytauto g.(Seminarijos g.stotelė) švieslentė	AL 4x16	102	86	96	86	10	6	86	-	2
KS-4584	04-Marijampolės m. Aušros g.(apsisukimas) švieslentė	AL 4x16	154	140	150	140	10	4	140	-	2
KAS atr. Nr.082/5	05-Marijampolės m. Vytauto g. Švieslentė Nr.3	AL 4x16	32	26	26	26	-	6	26	-	2
KAS atr. Nr.141/14	06-Marijampolės m. Vytauto g.(Karinis miestelis) švieslentė	AL 4x16	50	33	44	33	11	6	33	-	2
KS-8601	07-Marijampolės m. Vytauto g.(Kumelionys) švieslentė	AL 4x16	45	38	38	38	-	7	38	-	2
KS/KAS iš KS-1968	08-Marijampolės m. P. Armino g. švieslentė	AL 4x16	70	62	62	62	-	8	62	-	2
KS/KAS iš MT-168	09-Marijampolės m. Gedimino g. Vartotojo švieslentė Nr.2	AL 4x16	30	22	22	22	-	8	22	-	2
KS-1917 iš MT-14	10-Marijampolės m. Saulės g. švieslentė	AL 4x16	55	38	49	38	11	6	38	-	2
GAS-219	11-Marijampolės m. Tylioji g. švieslentė	AL 4x16	110	96	102	96	6	8	96	-	2
KS-1911 iš MT-14	12-Marijampolės m. Saulės g. švieslentė Nr.2	AL 4x16	40	25	32	25	7	8	25	-	2



P25-17_PR_PRA_E_KMŽ	Lapas	Lapų	Laida
	2	3	0

Projekto bendrieji statinio rodikliai

KAS atr. Nr.542/1 iš MT-154	13-Marijampolės m. Gedimino g. švieslentė	AL 4x16	46	40	40	40	-	6	40	-	2
GAS-5	14-Marijampolės m. Gedimino g. švieslentė	AL 4x16	100	86	92	86	6	8	86	-	2
KAS atr.Nr.122/27-1 iš TR-12	15-Marijampolės m. Dariaus ir Girėno g. švieslentės Nr.2	AL 4x16	55	10	47	10	37	8	10	-	2
KAS-10290 iš TR-12(Mar)	16-Marijampolės m. Dariaus ir Girėno g. švieslentė	AL 4x16	26	18	18	18	-	8	18	-	2
KS/KAS iš KS-334	17-Marijampolės m. Kauno g. švieslentė	Al 4x16	12	6	6	6	-	6	6	-	2
KAS atr. Nr.200/7 iš KS-5184 nuo MT-123	18-Marijampolės m. Moklų g. švieslentė	AL 4x16	37	10	31	10	21	6	10	-	2
KS-9415 nuo KT-49	19-Marijampolės m. Mokolų g. Vartotojo švieslentė Nr.2	AL 4x16	34	14	28	14	14	6	14	-	2
KAS atr. Nr.344/16 nuo KT-34	20-Marijampolės m. Kosmonautų g. švieslentė	AL 4x16	16	12	12	12	-	4	12	-	2
		<b>Viso:</b>	<b>1098</b>	<b>789</b>	<b>967</b>	<b>789</b>	<b>178</b>	<b>131</b>	<b>789</b>	<b>-</b>	<b>40</b>

P25-17_PR_PRA_E_KMŽ	Lapas	Lapų	Laida
	3	3	0

**SĄNAUDŲ KIEKIO ŽINIARAŠTIS**

0	2025	STATYBOS LEIDIMUI, KONKURSUI			
Laida	Data	LAIDOS STATUSAS. KEITIMO PRIEŽASTIS			
Šis dokumentas yra UAB "Geoinfra" ir Užsakovo nuosavybė. Naudoti tikslams nesusijusiems su projektuojamu objektu, be UAB "Geoinfra" ir Užsakovo žinios <b>DRAUDŽIAMA</b>					
Atestato Nr.				Projekto pavadinimas	
				Marijampolės sav. Viešojo transporto Informacinės sistemos modernizavimo, paprastojo remonto aprašas, diegiant darnaus judumo priemones (švieslentes)	
30952	PV	J. Mickūnas		Statinio projekto dalis	
30380	PDV	R. Norvaišas		Elektrotechninė dalis	
				Dokumento pavadinimas	
				<b>Sąnaudų kiekio žiniaraštis</b>	
				Laida	
				0	
LT	Statytojas ir (arba) užsakovas Marijampolės savivaldybės administracija			Dokumento žymuo	Lapas
				P25-17_PR_PRA_E_SKŽ	Lapų
				1	41

**DARBŲ KIEKIO ŽINIARAŠTIS Nr.1**
**01-Marijampolės m. J. Ambrazevičiaus-Brazaičio g.(Vokiečių g.stotelė) Vartotojo švieslentės įrenginiai, elektros linija.**

Eil. Nr.	Darbų pavadinimas	Žymuo	Mato vnt.	Kiekis	Papildomi duomenys
<b>Montavimo darbai</b>					
1.	Tranšėjos kasimas ir užkasimas 1-2 kab. rankiniu būdu		m	2	
2.	Tranšėjos kasimas ir užkasimas 1-2 kab. mechanizuotai		m	7	
3.	Duobės švieslentės stovo pamato montavimui ir kryptiniam gręžimui kasimas		m <sup>3</sup>	24	
4.	Pamato švieslentės stovui montavimas		vnt.	1	
5.	Švieslentės stovo montavimas ant pamato		vnt.	1	
6.	Kabelių apsaugos vamzdžių HDPE D50 montavimas tranšėjoje atviru būdu		m	9	
7.	Kabelių apsaugos vamzdžių HDPE D50 montavimas tranšėjoje uždaru būdu		m	27	
8.	Signalinės juostos paklojimas virš pakloto kabelio		m	9	
9.	0,4kV elektros kabelio AL4x16mm <sup>2</sup> montavimas (viso) (žiūr. kabelių montavimo žiniaraštį)		m	42	
10.	t. sk.: a) vamzdyje		m	36	
11.	b) švieslentės stove		m	6	
12.	Kabelio Cu3x1,5 mm <sup>2</sup> montavimas atramoje		m	6	
13.	Galinių movų el. kabeliui AL 4x16mm <sup>2</sup> montavimas		vnt.	2	
14.	Sausas kabelio Cu-3x1,5 galų užbaigimas		vnt./gal.	2/6	
15.	Automatinio jungiklio 1pC4A montavimas apšvietimo atramoje		vnt.	1	
16.	Gnybtų komplekto montavimas atramoje		kompl.	1	
17.	Įžeminimo kontūro R≤10Ω varžos įrengimas		kompl.	1	
18.	Prijungimas prie įžeminimo kontūro		vnt.	1	
19.	Įžeminimo kontūro varžos matavimas		vnt.	1	
20.	Įžeminimo įrenginių kontaktinių jungčių, PEN, PE ir N laidų pereinamosios varžos matavimai		vnt.	4	
21.	Kabelio izoliacijos varžos matavimas		vnt.	2	
22.	Tranšėjos sutankinimas		m <sup>3</sup>	2,7	
23.	Plotų išlyginimas rankiniu būdu		m <sup>2</sup>	9	
24.	Trasos nužymėjimas		kompl.	1	
25.	Išpildomoji geodezinė nuotrauka		kompl.	1	

	Lapas	Lapų	Laida
P25-17_PR_PRA_E_SKŽ	2	41	0

**MEDŽIAGŲ KIEKIO ŽINIARAŠTIS Nr.1**
**01-Marijampolės m. J. Ambrazevičiaus-Brazaičio g.(Vokiečių g.stotelė) Vartotojo švieslentės įrenginiai, elektros linija**

Eil. Nr.	Pavadinimas ir techninės charakteristikos	Žymuo	Mato vnt.	Kiekis	Pastabos
<b>Švieslentės įrengimo medžiagos</b>					
1.	Švieslentės stovas QCYP3800F-100x150/SA1.3	TS-9	kompl.	1	
2.	Pamatas švieslentės stovui	TS-8	kompl.	1	
3.	SV kontaktinė pajungimo gnybtų grupė	TS-10	vnt.	1	
4.	Automatinis jungiklis 1p C4A	TS-12	vnt.	1	
5.	1 kV kabelis AL 4x16mm <sup>2</sup> aliuminio gyslomis su XLPE izoliacija ir PE apvaskalu	TS-1	m	42	
6.	Kabelis Cu 3x1,5 mm <sup>2</sup>	TS-2	m	6	
7.	Galinė mova kabeliui 4x25 (vidaus tipo)	TS-3	kompl.	2	
8.	Signalinė juosta "Kabelis"	TS-6	m	9	
9.	HDPEØ50mm vamzdis atviru būdu	TS-4	m	9	
10.	HDPEØ50mm vamzdis uždaru būdu	TS-4.1	m	27	
11.	Plien. variuotas. strypas įžeminimui Ø14,2mm; L= 1,5 m.	TS-17	vnt.	4	Įžeminimo kontūrai R≤10Ω-1 vnt.
12.	Įžeminimo strypų sujungimo movos	TS-17	vnt.	3	
13.	Kalimo galvutė	TS-17	vnt.	1	
14.	Kryžminis sujungimas	TS-17	vnt.	1	
15.	Cinkuota juosta 25x4 mm	TS-17	m	1	

	Lapas	Lapų	Laida
P25-17_PR_PRA_E_SKŽ	3	41	0

**DARBŲ KIEKIO ŽINIARAŠTIS Nr.2**
**02-Marijampolės m. J. Ambrazevičiaus-Brazaičio g.(J.Ambrazevičiaus-Brazaičio g. stotelė) Vartotojo švieslentės Nr.2 įrenginiai, elektros linija.**

Eil. Nr.	Darbų pavadinimas	Žymuo	Mato vnt.	Kiekis	Papildomi duomenys
<b>Montavimo darbai</b>					
1.	Tranšėjos kasimas ir užkasimas 1-2 kab. rankiniu būdu		m	2	
2.	Tranšėjos kasimas ir užkasimas 1-2 kab. mechanizuotai		m	16	
3.	Duobės švieslentės stovo pamato montavimui ir kryptiniam gręžimui kasimas		m <sup>3</sup>	24	
4.	Pamato švieslentės stovui montavimas		vnt.	1	
5.	Švieslentės stovo montavimas ant pamato		vnt.	1	
6.	Kabelių apsaugos vamzdžių HDPE D50 montavimas tranšėjoje atviru būdu		m	18	
7.	Kabelių apsaugos vamzdžių HDPE D50 montavimas tranšėjoje uždaru būdu		m	18	
8.	Signalinės juostos paklojimas virš pakloto kabelio		m	18	
9.	0,4kV elektros kabelio AL4x16mm <sup>2</sup> montavimas (viso) (žiūr. kabelių montavimo žiniaraštį)		m	42	
10.	t. sk.: a) vamzdyje		m	36	
11.	b) švieslentės stove		m	6	
12.	Kabelio Cu3x1,5 mm <sup>2</sup> montavimas atramoje		m	6	
13.	Galinių movų el. kabeliui AL 4x16mm <sup>2</sup> montavimas		vnt.	2	
14.	Sausas kabelio Cu-3x1,5 galų užbaigimas		vnt./gal.	2/6	
15.	Automatinio jungiklio 1pC4A montavimas apšvietimo atramoje		vnt.	1	
16.	Gnybtų komplekto montavimas atramoje		kompl.	1	
17.	Įžeminimo kontūro R≤10Ω varžos įrengimas		kompl.	1	
18.	Prijungimas prie įžeminimo kontūro		vnt.	1	
19.	Įžeminimo kontūro varžos matavimas		vnt.	1	
20.	Įžeminimo įrenginių kontaktinių jungčių, PEN, PE ir N laidų pereinamosios varžos matavimai		vnt.	4	
21.	Kabelio izoliacijos varžos matavimas		vnt.	2	
22.	Tranšėjos sutankinimas		m <sup>3</sup>	5,4	
23.	Plotų išlyginimas rankiniu būdu		m <sup>2</sup>	9	
24.	Trasos nužymėjimas		kompl.	1	
25.	Išpildomoji geodezinė nuotrauka		kompl.	1	

P24-39_R_TDP_E_AR	Lapas	Lapų	Laida
	4	41	0

**MEDŽIAGŲ KIEKIO ŽINIARAŠTIS Nr.2**
**02-Marijampolės m. J. Ambrazevičiaus-Brazaičio g.(J.Ambrazevičiaus-Brazaičio g. stotelė) Vartotojo švieslentės Nr.2 įrenginiai, elektros linija.**

Eil. Nr.	Pavadinimas ir techninės charakteristikos	Žymuo	Mato vnt.	Kiekis	Pastabos
<b>Švieslentės įrengimo medžiagos</b>					
1.	Švieslentės stovas QCYP3800F-100x150/SA1.3	TS-9	kompl.	1	
2.	Pamatas švieslentės stovui	TS-8	kompl.	1	
3.	SV kontaktinė pajungimo gnybtų grupė	TS-10	vnt.	1	
4.	Automatinis jungiklis 1p C4A	TS-12	vnt.	1	
5.	1 kV kabelis AL 4x16mm <sup>2</sup> aliuminio gyslomis su XLPE izoliacija ir PE apvalkalu	TS-1	m	42	
6.	Kabelis Cu 3x1,5 mm <sup>2</sup>	TS-2	m	6	
7.	Galinė mova kabeliui 4x25 (vidaus tipo)	TS-3	kompl.	2	
8.	Signalinė juosta "Kabelis"	TS-6	m	18	
9.	HDPEØ50mm vamzdis atviru būdu	TS-4	m	18	
10.	HDPEØ50mm vamzdis uždaru būdu	TS-4.1	m	18	
11.	Plien. variuotas. strypas įžeminimui Ø14,2mm; L= 1,5 m.	TS-17	vnt.	4	Įžeminimo kontūrai R≤10Ω-1 vnt.
12.	Įžeminimo strypų sujungimo movos	TS-17	vnt.	3	
13.	Kalimo galvutė	TS-17	vnt.	1	
14.	Kryžminis sujungimas	TS-17	vnt.	1	
15.	Cinkuota juosta 25x4 mm	TS-17	m	1	

	Lapas	Lapų	Laida
P25-17_PR_PRA_E_SKŽ	5	41	0

**DARBŲ KIEKIO ŽINIARAŠTIS Nr.3**
**03-Marijampolės m. Vytauto g.(Seminarijos g.stotelė) Vartotojo švieslentės įrenginiai, elektros linija**

Eil. Nr.	Darbų pavadinimas	Žymuo	Mato vnt.	Kiekis	Papildomi duomenys
<b>Montavimo darbai</b>					
1.	Tranšėjos kasimas ir užkasimas 1-2 kab. rankiniu būdu		m	86	
2.	Duobės švieslentės stovo pamato montavimui ir kryptiniam gręžimui kasimas		m <sup>3</sup>	24	
3.	Pamato švieslentės stovui montavimas		vnt.	1	
4.	Švieslentės stovo montavimas ant pamato		vnt.	1	
5.	Kabelių apsaugos vamzdžių HDPE D50 montavimas tranšėjoje atviru būdu		m	86	
6.	Kabelių apsaugos vamzdžių HDPE D50 montavimas tranšėjoje uždaru būdu		m	10	
7.	Signalinės juostos paklojimas virš pakloto kabelio		m	86	
8.	0,4kV elektros kabelio AL4x16mm <sup>2</sup> montavimas (viso) (žiūr. kabelių montavimo žiniaraštį)		m	102	
9.	t. sk.: a) vamzdyje		m	96	
10.	b) švieslentės stove		m	6	
11.	Kabelio Cu3x1,5 mm <sup>2</sup> montavimas atramoje		m	6	
12.	Galinių movų el. kabeliui AL 4x16mm <sup>2</sup> montavimas		vnt.	2	
13.	Sausas kabelio Cu-3x1,5 galų užbaigimas		vnt./gal.	2/6	
14.	Automatinio jungiklio 1pC4A montavimas apšvietimo atramoje		vnt.	1	
15.	Gnybtų komplekto montavimas atramoje		kompl.	1	
16.	Įžeminimo kontūro R≤10Ω varžos įrengimas		kompl.	1	
17.	Prijungimas prie įžeminimo kontūro		vnt.	1	
18.	Įžeminimo kontūro varžos matavimas		vnt.	1	
19.	Įžeminimo įrenginių kontaktinių jungčių, PEN, PE ir N laidų pereinamosios varžos matavimai		vnt.	4	
20.	Kabelio izoliacijos varžos matavimas		vnt.	2	
21.	Tranšėjos sutankinimas		m <sup>3</sup>	26	
22.	Plotų išlyginimas rankiniu būdu		m <sup>2</sup>	86	
23.	Vejos atnaujinimas		m <sup>2</sup>	86	
24.	Trasos nužymėjimas		kompl.	1	
25.	Išpildomoji geodezinė nuotrauka		kompl.	1	

P24-39_R_TDP_E_AR	Lapas	Lapų	Laida
	6	41	0

**MEDŽIAGŲ KIEKIO ŽINIARAŠTIS Nr.3**
**03-Marijampolės m. Vytauto g.(Seminarijos g.stotelė) Vartotojo švieslentės įrenginiai, elektros linija.**

Eil. Nr.	Pavadinimas ir techninės charakteristikos	Žymuo	Mato vnt.	Kiekis	Pastabos
<b>Švieslentės įrengimo medžiagos</b>					
1.	Švieslentės stovas QCYP3800F-100x150/SA1.3	TS-9	kompl.	1	
2.	Pamatas švieslentės stovui	TS-8	kompl.	1	
3.	SV kontaktinė pajungimo gnybtų grupė	TS-10	vnt.	1	
4.	Automatinis jungiklis 1p C4A	TS-12	vnt.	1	
5.	1 kV kabelis AL 4x16mm <sup>2</sup> aliuminio gyslomis su XLPE izoliacija ir PE apvalkalu	TS-1	m	102	
6.	Kabelis Cu 3x1,5 mm <sup>2</sup>	TS-2	m	6	
7.	Galinė mova kabeliui 4x25 (vidaus tipo)	TS-3	kompl.	2	
8.	Signalinė juosta "Kabelis"	TS-6	m	86	
9.	HDPEØ50mm vamzdis atviru būdu	TS-4	m	86	
10.	HDPEØ50mm vamzdis uždaru būdu	TS-4.1	m	10	
11.	Plien. variuotas. strypas įžeminimui Ø14,2mm; L= 1,5 m.	TS-17	vnt.	4	Įžeminimo kontūrai R≤10Ω-1 vnt.
12.	Įžeminimo strypų sujungimo movos	TS-17	vnt.	3	
13.	Kalimo galvutė	TS-17	vnt.	1	
14.	Kryžminis sujungimas	TS-17	vnt.	1	
15.	Cinkuota juosta 25x4 mm	TS-17	m	1	

	Lapas	Lapų	Laida
P25-17_PR_PRA_E_SKŽ	7	41	0

**DARBŲ KIEKIO ŽINIARAŠTIS Nr.4**
**04-Marijampolės m. Aušros g.(apsisukimas) Vartotojo švieslentės įrenginiai, elektros linija.**

Eil. Nr.	Darbų pavadinimas	Žymuo	Mato vnt.	Kiekis	Papildomi duomenys
<b>Montavimo darbai</b>					
1.	Tranšėjos kasimas ir užkasimas 1-2 kab. rankiniu būdu		m	10	
2.	Tranšėjos kasimas ir užkasimas 1-2 kab. mechanizuotai		m	140	
3.	Dubės švieslentės stovo pamato montavimui ir kryptiniam gręžimui kasimas		m <sup>3</sup>	24	
4.	Pamato švieslentės stovui montavimas		vnt.	1	
5.	Švieslentės stovo montavimas ant pamato		vnt.	1	
6.	Kabelių apsaugos vamzdžių HDPE D50 montavimas tranšėjoje atviru būdu		m	140	
7.	Kabelių apsaugos vamzdžių HDPE D50 montavimas tranšėjoje uždaru būdu		m	10	
8.	Signalinės juostos paklojimas virš pakloto kabelio		m	140	
9.	0,4kV elektros kabelio AL4x16mm <sup>2</sup> montavimas (viso) (žiūr. kabelių montavimo žiniaraštį)		m	154	
10.	t. sk.: a) vamzdyje		m	150	
11.	b) švieslentės stove, elektros spintoje		m	4	
12.	Kabelio Cu3x1,5 mm <sup>2</sup> montavimas atramoje		m	6	
13.	Galinių movų el. kabeliui AL 4x16mm <sup>2</sup> montavimas		vnt.	2	
14.	Sausas kabelio Cu-3x1,5 galų užbaigimas		vnt./gal.	2/6	
15.	Automatinio jungiklio 1pC4A montavimas apšvietimo atramoje		vnt.	1	
16.	Gnybtų komplekto montavimas atramoje		kompl.	1	
17.	Įžeminimo kontūro R <sub>≤</sub> 10Ω varžos įrengimas		kompl.	1	
18.	Prijungimas prie įžeminimo kontūro		vnt.	1	
19.	Įžeminimo kontūro varžos matavimas		vnt.	1	
20.	Įžeminimo įrenginių kontaktinių jungčių, PEN, PE ir N laidų pereinamosios varžos matavimai		vnt.	4	
21.	Kabelio izoliacijos varžos matavimas		vnt.	2	
22.	Tranšėjos sutankinimas		m <sup>3</sup>	42	
23.	Plotų išlyginimas rankiniu būdu		m <sup>2</sup>	140	
24.	Vejos atnaujinimas		m <sup>2</sup>	140	
25.	Trasos nužymėjimas		kompl.	1	
26.	Išpildomoji geodezinė nuotrauka		kompl.	1	

P24-39_R_TDP_E_AR	Lapas	Lapų	Laida
	8	41	0

**MEDŽIAGŲ KIEKIO ŽINIARAŠTIS Nr.4**
**04-Marijampolės m. Aušros g.(apsisukimas) Vartotojo švieslentės įrenginiai, elektros linija.**

Eil. Nr.	Pavadinimas ir techninės charakteristikos	Žymuo	Mato vnt.	Kiekis	Pastabos
<b>Švieslentės įrengimo medžiagos</b>					
1.	Švieslentės stovas QCYP3800F-100x150/SA1.3	TS-9	kompl.	1	
2.	Pamatas švieslentės stovui	TS-8	kompl.	1	
3.	SV kontaktinė pajungimo gnybtų grupė	TS-10	vnt.	1	
4.	Automatinis jungiklis 1p C4A	TS-12	vnt.	1	
5.	1 kV kabelis AL 4x16mm <sup>2</sup> aliuminio gyslomis su XLPE izoliacija ir PE apvalkalu	TS-1	m	154	
6.	Kabelis Cu 3x1,5 mm <sup>2</sup>	TS-2	m	6	
7.	Galinė mova kabeliui 4x25 (vidaus tipo)	TS-3	kompl.	2	
8.	Signalinė juosta "Kabelis"	TS-6	m	140	
9.	HDPEØ50mm vamzdis atviru būdu	TS-4	m	140	
10.	HDPEØ50mm vamzdis uždaru būdu	TS-4.1	m	10	
11.	Plien. variuotas. strypas įžeminimui Ø14,2mm; L= 1,5 m.	TS-17	vnt.	4	Įžeminimo kontūrai R≤10Ω-1 vnt.
12.	Įžeminimo strypų sujungimo movos	TS-17	vnt.	3	
13.	Kalimo galvutė	TS-17	vnt.	1	
14.	Kryžminis sujungimas	TS-17	vnt.	1	
15.	Cinkuota juosta 25x4 mm	TS-17	m	1	

	Lapas	Lapų	Laida
P25-17_PR_PRA_E_SKŽ	9	41	0

**DARBŲ KIEKIO ŽINIARAŠTIS Nr.5**
**05-Marijampolės m. Vytauto g.(Švieslentė Nr.3) Vartotojo švieslentės įrenginiai, elektros linija.**

Eil. Nr.	Darbų pavadinimas	Žymuo	Mato vnt.	Kiekis	Papildomi duomenys
<b>Montavimo darbai</b>					
1.	Tranšėjos kasimas ir užkasimas 1-2 kab. rankiniu būdu		m	26	
2.	Duobės kasimas		m <sup>3</sup>	1	
3.	Pamato švieslentės stovui montavimas		vnt.	1	
4.	Švieslentės stovo montavimas ant pamato		vnt.	1	
5.	Kabelių apsaugos vamzdžių HDPE D50 montavimas tranšėjoje atviru būdu		m	26	
6.	Signalinės juostos paklojimas virš pakloto kabelio		m	26	
7.	0,4kV elektros kabelio AL4x16mm <sup>2</sup> montavimas (viso) (žiūr. kabelių montavimo žiniaraštį)		m	32	
8.	t. sk.: a) vamzdyje		m	26	
9.	b) švieslentės stovė, elektros spintoje		m	6	
10.	Kabelio Cu3x1,5 mm <sup>2</sup> montavimas atramoje		m	6	
11.	Galinių movų el. kabeliui AL 4x16mm <sup>2</sup> montavimas		vnt.	2	
12.	Sausas kabelio Cu-3x1,5 galų užbaigimas		vnt./gal.	2/6	
13.	Automatinio jungiklio 1pC4A montavimas apšvietimo atramoje		vnt.	1	
14.	Gnybtų komplekto montavimas atramoje		kompl.	1	
15.	Įžeminimo kontūro R≤10Ω varžos įrengimas		kompl.	1	
16.	Prijungimas prie įžeminimo kontūro		vnt.	1	
17.	Įžeminimo kontūro varžos matavimas		vnt.	1	
18.	Įžeminimo įrenginių kontaktinių jungčių, PEN, PE ir N laidų pereinamosios varžos matavimai		vnt.	4	
19.	Kabelio izoliacijos varžos matavimas		vnt.	2	
20.	Tranšėjos sutankinimas		m <sup>3</sup>	3,9	
21.	Plotų išlyginimas rankiniu būdu		m <sup>2</sup>	26	
22.	Vejos atnaujinimas		m <sup>2</sup>	26	
23.	Trasos nužymėjimas		kompl.	1	
24.	Išpildomoji geodezinė nuotrauka		kompl.	1	

	Lapas	Lapų	Laida
P24-39_R_TDP_E_AR	10	41	0

**MEDŽIAGŲ KIEKIO ŽINIARAŠTIS Nr.5**
**05-Marijampolės m. Vytauto g.(Švieslentė Nr.3)Vartotojo švieslentės įrenginiai, elektros linija.**

Eil. Nr.	Pavadinimas ir techninės charakteristikos	Žymuo	Mato vnt.	Kiekis	Pastabos
<b>Švieslentės įrengimo medžiagos</b>					
1.	Švieslentės stovas QCYP3800F-100x150/SA1.3	TS-9	kompl.	1	
2.	Pamatas švieslentės stovui	TS-8	kompl.	1	
3.	SV kontaktinė pajungimo gnybtų grupė	TS-10	vnt.	1	
4.	Automatinis jungiklis 1p C4A	TS-12	vnt.	1	
5.	1 kV kabelis AL 4x16mm <sup>2</sup> aliuminio gyslomis su XLPE izoliacija ir PE apvalkalu	TS-1	m	32	
6.	Kabelis Cu 3x1,5 mm <sup>2</sup>	TS-2	m	6	
7.	Galinė mova kabeliui 4x25 (vidaus tipo)	TS-3	kompl.	2	
8.	Signalinė juosta "Kabelis"	TS-6	m	26	
9.	HDPEØ50mm vamzdis atviru būdu	TS-4	m	26	
11.	Plien. variuotas. strypas įžeminimui Ø14,2mm; L= 1,5 m.	TS-17	vnt.	4	Įžeminimo kontūrai R≤10Ω-1 vnt.
12.	Įžeminimo strypų sujungimo movos	TS-17	vnt.	3	
13.	Kalimo galvutė	TS-17	vnt.	1	
14.	Kryžminis sujungimas	TS-17	vnt.	1	
15.	Cinkuota juosta 25x4 mm	TS-17	m	1	

	Lapas	Lapų	Laida
P25-17_PR_PRA_E_SKŽ	11	41	0

**DARBŲ KIEKIO ŽINIARAŠTIS Nr.6**
**06-Marijampolės m. Vytauto g.(Karinis miestelis) Vartotojo švieslentės įrenginiai, elektros linija.**

Eil. Nr.	Darbų pavadinimas	Žymuo	Mato vnt.	Kiekis	Papildomi duomenys
<b>Montavimo darbai</b>					
1.	Tranšėjos kasimas ir užkasimas 1-2 kab. rankiniu būdu		m	33	
2.	Duobės kasimas		m <sup>3</sup>	24	
3.	Pamato švieslentės stovui montavimas		vnt.	1	
4.	Švieslentės stovo montavimas ant pamato		vnt.	1	
5.	Kabelių apsaugos vamzdžių HDPE D50 montavimas tranšėjoje atviru būdu		m	33	
6.	Kabelių apsaugos vamzdžių HDPE D50 montavimas tranšėjoje uždaru būdu		m	11	
7.	Signalinės juostos paklojimas virš pakloto kabelio		m	33	
8.	0,4kV elektros kabelio AL4x16mm <sup>2</sup> montavimas (viso) (žiūr. kabelių montavimo žiniaraštį)		m	50	
9.	t. sk.: a) vamzdyje		m	44	
10.	b) švieslentės stovė, elektros spintoje		m	6	
11.	Kabelio Cu3x1,5 mm <sup>2</sup> montavimas atramoje		m	6	
12.	Galinių movų el. kabeliui AL 4x16mm <sup>2</sup> montavimas		vnt.	2	
13.	Sausas kabelio Cu-3x1,5 galų užbaigimas		vnt./gal.	2/6	
14.	Automatinio jungiklio 1pC4A montavimas apšvietimo atramoje		vnt.	1	
15.	Gnybtų komplekto montavimas atramoje		kompl.	1	
16.	Įžeminimo kontūro R≤10Ω varžos įrengimas		kompl.	1	
17.	Prijungimas prie įžeminimo kontūro		vnt.	1	
18.	Įžeminimo kontūro varžos matavimas		vnt.	1	
19.	Įžeminimo įrenginių kontaktinių jungčių, PEN, PE ir N laidų pereinamosios varžos matavimai		vnt.	4	
20.	Kabelio izoliacijos varžos matavimas		vnt.	2	
21.	Tranšėjos sutankinimas		m <sup>3</sup>	10	
22.	Plotų išlyginimas rankiniu būdu		m <sup>2</sup>	33	
23.	Vejos atnaujinimas		m <sup>2</sup>	33	
24.	Trasos nužymėjimas		kompl.	1	
25.	Išpildomoji geodezinė nuotrauka		kompl.	1	

	Lapas	Lapų	Laida
P24-39_R_TDP_E_AR	12	41	0

**MEDŽIAGŲ KIEKIO ŽINIARAŠTIS Nr.6**
**06-Marijampolės m. Vytauto g.(Karinis miestelis) Vartotojo švieslentės įrenginiai, elektros linija.**

Eil. Nr.	Pavadinimas ir techninės charakteristikos	Žymuo	Mato vnt.	Kiekis	Pastabos
<b>Švieslentės įrengimo medžiagos</b>					
1.	Švieslentės stovas QCYP3800F-100x150/SA1.3	TS-9	kompl.	1	
2.	Pamatas švieslentės stovui	TS-8	kompl.	1	
3.	SV kontaktinė pajungimo gnybtų grupė	TS-10	vnt.	1	
4.	Automatinis jungiklis 1p C4A	TS-12	vnt.	1	
5.	1 kV kabelis AL 4x16mm <sup>2</sup> aliuminio gyslomis su XLPE izoliacija ir PE apvalkalu	TS-1	m	50	
6.	Kabelis Cu 3x1,5 mm <sup>2</sup>	TS-2	m	6	
7.	Galinė mova kabeliui 4x25 (vidaus tipo)	TS-3	kompl.	2	
8.	Signalinė juosta "Kabelis"	TS-6	m	33	
9.	HDPEØ50mm vamzdis atviru būdu	TS-4	m	33	
10.	HDPEØ50mm vamzdis uždaru būdu	TS-4.1	m	11	
11.	Plien. variuotas. strypas įžeminimui Ø14,2mm; L= 1,5 m.	TS-17	vnt.	4	Įžeminimo kontūrai R≤10Ω-1 vnt.
12.	Įžeminimo strypų sujungimo movos	TS-17	vnt.	3	
13.	Kalimo galvutė	TS-17	vnt.	1	
14.	Kryžminis sujungimas	TS-17	vnt.	1	
15.	Cinkuota juosta 25x4 mm	TS-17	m	1	

	Lapas	Lapų	Laida
P25-17_PR_PRA_E_SKŽ	13	41	0

**DARBŲ KIEKIO ŽINIARAŠTIS Nr.7**
**07-Marijampolės m. Vytauto g.(Kumelionys) Vartotojo švieslentės įrenginiai, elektros linija**

Eil. Nr.	Darbų pavadinimas	Žymuo	Mato vnt.	Kiekis	Papildomi duomenys
<b>Montavimo darbai</b>					
1.	Tranšėjos kasimas ir užkasimas 1-2 kab. rankiniu būdu		m	38	
2.	Duobės kasimas		m <sup>3</sup>	1	
3.	Pamato švieslentės stovui montavimas		vnt.	1	
4.	Švieslentės stovo montavimas ant pamato		vnt.	1	
5.	Kabelių apsaugos vamzdžių HDPE D50 montavimas tranšėjoje atviru būdu		m	38	
6.	Kabelių apsaugos vamzdžių HDPE D50 montavimas tranšėjoje uždaru būdu		m	-	
7.	Signalinės juostos paklojimas virš pakloto kabelio		m	38	
8.	0,4kV elektros kabelio AL4x16mm <sup>2</sup> montavimas (viso) (žiūr. kabelių montavimo žiniaraštį)		m	45	
9.	t. sk.: a) vamzdyje		m	38	
10.	b) švieslentės stovė, elektros spintoje		m	7	
11.	Kabelio Cu3x1,5 mm <sup>2</sup> montavimas atramoje		m	6	
12.	Galinių movų el. kabeliui AL 4x16mm <sup>2</sup> montavimas		vnt.	2	
13.	Sausas kabelio Cu-3x1,5 galų užbaigimas		vnt./gal.	2/6	
14.	Automatinio jungiklio 1pC4A montavimas apšvietimo atramoje		vnt.	1	
15.	Gnybtų komplekto montavimas atramoje		kompl.	1	
16.	Įžeminimo kontūro R≤10Ω varžos įrengimas		kompl.	1	
17.	Prijungimas prie įžeminimo kontūro		vnt.	1	
18.	Įžeminimo kontūro varžos matavimas		vnt.	1	
19.	Įžeminimo įrenginių kontaktinių jungčių, PEN, PE ir N laidų pereinamosios varžos matavimai		vnt.	4	
20.	Kabelio izoliacijos varžos matavimas		vnt.	2	
21.	Tranšėjos sutankinimas		m <sup>3</sup>	9	
22.	Plotų išlyginimas rankiniu būdu		m <sup>2</sup>	38	
23.	Vejos atnaujinimas		m <sup>2</sup>	38	
24.	Trasos nužymėjimas		kompl.	1	
25.	Išpildomoji geodezinė nuotrauka		kompl.	1	

P24-39_R_TDP_E_AR	Lapas	Lapų	Laida
	14	41	0

**MEDŽIAGŲ KIEKIO ŽINIARAŠTIS Nr.7**
**07-Marijampolės m. Vytauto g.(Kumelionys) Vartotojo švieslentės įrenginiai, elektros linija**

Eil. Nr.	Pavadinimas ir techninės charakteristikos	Žymuo	Mato vnt.	Kiekis	Pastabos
<b>Švieslentės įrengimo medžiagos</b>					
1.	Švieslentės stovas QCYP3800F-100x150/SA1.3	TS-9	kompl.	1	
2.	Pamatas švieslentės stovui	TS-8	kompl.	1	
3.	SV kontaktinė pajungimo gnybtų grupė	TS-10	vnt.	1	
4.	Automatinis jungiklis 1p C4A	TS-12	vnt.	1	
5.	1 kV kabelis AL 4x16mm <sup>2</sup> aliuminio gyslomis su XLPE izoliacija ir PE apvalkalu	TS-1	m	45	
6.	Kabelis Cu 3x1,5 mm <sup>2</sup>	TS-2	m	6	
7.	Galinė mova kabeliui 4x25 (vidaus tipo)	TS-3	kompl.	2	
8.	Signalinė juosta "Kabelis"	TS-6	m	38	
9.	HDPEØ50mm vamzdis atviru būdu	TS-4	m	38	
10.	HDPEØ50mm vamzdis uždaru būdu	TS-4.1	m	-	
11.	Plien. variuotas. strypas įžeminimui Ø14,2mm; L= 1,5 m.	TS-17	vnt.	4	Įžeminimo kontūrai R≤10Ω-1 vnt.
12.	Įžeminimo strypų sujungimo movos	TS-17	vnt.	3	
13.	Kalimo galvutė	TS-17	vnt.	1	
14.	Kryžminis sujungimas	TS-17	vnt.	1	
15.	Cinkuota juosta 25x4 mm	TS-17	m	1	

	Lapas	Lapų	Laida
P25-17_PR_PRA_E_SKŽ	15	41	0

**DARBŲ KIEKIO ŽINIARAŠTIS Nr.8**
**08-Marijampolės m. P. Armino g. Vartotojo švieslentės įrenginiai, elektros linija.**

Eil. Nr.	Darbų pavadinimas	Žymuo	Mato vnt.	Kiekis	Papildomi duomenys
<b>Montavimo darbai</b>					
1.	Tranšėjos kasimas ir užkasimas 1-2 kab. rankiniu būdu		m	62	
2.	Duobės kasimas		m <sup>3</sup>	1	
3.	Pamato švieslentės stovui montavimas		vnt.	1	
4.	Švieslentės stovo montavimas ant pamato		vnt.	1	
5.	Kabelių apsaugos vamzdžių HDPE D50 montavimas tranšėjoje atviru būdu		m	62	
6.	Signalinės juostos paklojimas virš pakloto kabelio		m	62	
7.	0,4kV elektros kabelio AL4x16mm <sup>2</sup> montavimas (viso) (žiūr. kabelių montavimo žiniaraštį)		m	70	
8.	t. sk.: a) vamzdyje		m	62	
9.	b) švieslentės stovė, elektros spintoje		m	8	
10.	Kabelio Cu3x1,5 mm <sup>2</sup> montavimas atramoje		m	6	
11.	Galinių movų el. kabeliui AL 4x16mm <sup>2</sup> montavimas		vnt.	2	
12.	Sausas kabelio Cu-3x1,5 galų užbaigimas		vnt./gal.	2/6	
13.	Automatinio jungiklio 1pC4A montavimas apšvietimo atramoje		vnt.	1	
14.	Gnybtų komplekto montavimas atramoje		kompl.	1	
15.	Įžeminimo kontūro R≤10Ω varžos įrengimas		kompl.	1	
16.	Prijungimas prie įžeminimo kontūro		vnt.	1	
17.	Įžeminimo kontūro varžos matavimas		vnt.	1	
18.	Įžeminimo įrenginių kontaktinių jungčių, PEN, PE ir N laidų pereinamosios varžos matavimai		vnt.	4	
19.	Kabelio izoliacijos varžos matavimas		vnt.	2	
20.	Tranšėjos sutankinimas		m <sup>3</sup>	9	
21.	Plotų išlyginimas rankiniu būdu		m <sup>2</sup>	62	
22.	Vejos atnaujinimas		m <sup>2</sup>	62	
23.	Trasos nužymėjimas		kompl.	1	
24.	Išpildomoji geodezinė nuotrauka		kompl.	1	

P24-39_R_TDP_E_AR	Lapas	Lapų	Laida
	16	41	0

**MEDŽIAGŲ KIEKIO ŽINIARAŠTIS Nr.8**

08-Marijampolės m. P. Armino g. Vartotojo švieslentės įrenginiai, elektros linija.

Eil. Nr.	Pavadinimas ir techninės charakteristikos	Žymuo	Mato vnt.	Kiekis	Pastabos
<b>Švieslentės įrengimo medžiagos</b>					
1.	Švieslentės stovas QCYP3800F-100x150/SA1.3	TS-9	kompl.	1	
2.	Pamatas švieslentės stovui	TS-8	kompl.	1	
3.	SV kontaktinė pajungimo gnybtų grupė	TS-10	vnt.	1	
4.	Automatinis jungiklis 1p C4A	TS-12	vnt.	1	
5.	1 kV kabelis AL 4x16mm <sup>2</sup> aliuminio gyslomis su XLPE izoliacija ir PE apvalkalu	TS-1	m	70	
6.	Kabelis Cu 3x1,5 mm <sup>2</sup>	TS-2	m	6	
7.	Galinė mova kabeliui 4x25 (vidaus tipo)	TS-3	kompl.	2	
8.	Signalinė juosta "Kabelis"	TS-6	m	62	
9.	HDPEØ50mm vamzdis atviru būdu	TS-4	m	62	
10.	HDPEØ50mm vamzdis uždaru būdu	TS-4.1	m	-	
11.	Plien. variuotas. strypas įžeminimui Ø14,2mm; L= 1,5 m.	TS-17	vnt.	4	Įžeminimo kontūrai R≤10Ω-1 vnt.
12.	Įžeminimo strypų sujungimo movos	TS-17	vnt.	3	
13.	Kalimo galvutė	TS-17	vnt.	1	
14.	Kryžminis sujungimas	TS-17	vnt.	1	
15.	Cinkuota juosta 25x4 mm	TS-17	m	1	

	Lapas	Lapų	Laida
P25-17_PR_PRA_E_SKŽ	17	41	0

**DARBŲ KIEKIO ŽINIARAŠTIS Nr.9**
**09-Marijampolės m. Gedimino g. Vartotojo švieslentės Nr.2 įrenginiai, elektros linija.**

Eil. Nr.	Darbų pavadinimas	Žymuo	Mato vnt.	Kiekis	Papildomi duomenys
<b>Montavimo darbai</b>					
1.	Tranšėjos kasimas ir užkasimas 1-2 kab. rankiniu būdu		m	22	
2.	Duobės kasimas		m <sup>3</sup>	1	
3.	Pamato švieslentės stovui montavimas		vnt.	1	
4.	Švieslentės stovo montavimas ant pamato		vnt.	1	
5.	Kabelių apsaugos vamzdžių HDPE D50 montavimas tranšėjoje atviru būdu		m	22	
6.	Kabelių apsaugos vamzdžių HDPE D50 montavimas tranšėjoje uždaru būdu		m	-	
7.	Signalinės juostos paklojimas virš pakloto kabelio		m	22	
8.	0,4kV elektros kabelio AL4x16mm <sup>2</sup> montavimas (viso) (žiūr. kabelių montavimo žiniaraštį)		m	30	
9.	t. sk.: a) vamzdyje		m	22	
10.	b) švieslentės stovė, elektros spintoje		m	8	
11.	Kabelio Cu3x1,5 mm <sup>2</sup> montavimas atramoje		m	6	
12.	Galinių movų el. kabeliui AL 4x16mm <sup>2</sup> montavimas		vnt.	2	
13.	Sausas kabelio Cu-3x1,5 galų užbaigimas		vnt./gal.	2/6	
14.	Automatinio jungiklio 1pC4A montavimas apšvietimo atramoje		vnt.	1	
15.	Gnybtų komplekto montavimas atramoje		kompl.	1	
16.	Įžeminimo kontūro R≤10Ω varžos įrengimas		kompl.	1	
17.	Prijungimas prie įžeminimo kontūro		vnt.	1	
18.	Įžeminimo kontūro varžos matavimas		vnt.	1	
19.	Įžeminimo įrenginių kontaktinių jungčių, PEN, PE ir N laidų pereinamosios varžos matavimai		vnt.	4	
20.	Kabelio izoliacijos varžos matavimas		vnt.	2	
21.	Tranšėjos sutankinimas		m <sup>3</sup>	7	
22.	Plotų išlyginimas rankiniu būdu		m <sup>2</sup>	22	
23.	Vejos atnaujinimas		m <sup>2</sup>	22	
24.	Betoninių trinkelų grindinio išardymas, atstatymas		m <sup>2</sup>	15	
25.	Trasos nužymėjimas		kompl.	1	
26.	Išpildomoji geodezinė nuotrauka		kompl.	1	

	Lapas	Lapų	Laida
P24-39_R_TDP_E_AR	18	41	0

**MEDŽIAGŲ KIEKIO ŽINIARAŠTIS Nr.9**
**09-Marijampolės m. Gedimino g. Vartotojo švieslentės Nr.2 įrenginiai, elektros linija.**

Eil. Nr.	Pavadinimas ir techninės charakteristikos	Žymuo	Mato vnt.	Kiekis	Pastabos
<b>Švieslentės įrengimo medžiagos</b>					
1.	Švieslentės stovas QCYP3800F-100x150/SA1.3	TS-9	kompl.	1	
2.	Pamatas švieslentės stovui	TS-8	kompl.	1	
3.	SV kontaktinė pajungimo gnybtų grupė	TS-10	vnt.	1	
4.	Automatinis jungiklis 1p C4A	TS-12	vnt.	1	
5.	1 kV kabelis AL 4x16mm <sup>2</sup> aliuminio gyslomis su XLPE izoliacija ir PE apvalkalu	TS-1	m	30	
6.	Kabelis Cu 3x1,5 mm <sup>2</sup>	TS-2	m	6	
7.	Galinė mova kabeliui 4x25 (vidaus tipo)	TS-3	kompl.	2	
8.	Signalinė juosta "Kabelis"	TS-6	m	22	
9.	HDPEØ50mm vamzdis atviru būdu	TS-4	m	22	
10.	HDPEØ50mm vamzdis uždaru būdu	TS-4.1	m	-	
11.	Plien. variuotas. strypas įžeminimui Ø14,2mm; L= 1,5 m.	TS-17	vnt.	4	Įžeminimo kontūrai R≤10Ω-1 vnt.
12.	Įžeminimo strypų sujungimo movos	TS-17	vnt.	3	
13.	Kalimo galvutė	TS-17	vnt.	1	
14.	Kryžminis sujungimas	TS-17	vnt.	1	
15.	Cinkuota juosta 25x4 mm	TS-17	m	1	

	Lapas	Lapų	Laida
P25-17_PR_PRA_E_SKŽ	19	41	0

**DARBŲ KIEKIO ŽINIARAŠTIS Nr.10**
**10-Marijampolės m. Saulės g. Vartotojo švieslentės įrenginiai, elektros linija.**

Eil. Nr.	Darbų pavadinimas	Žymuo	Mato vnt.	Kiekis	Papildomi duomenys
<b>Montavimo darbai</b>					
1.	Tranšėjos kasimas ir užkasimas 1-2 kab. rankiniu būdu		m	38	
2.	Duobės kasimas		m <sup>3</sup>	4	
3.	Pamato švieslentės stovui montavimas		vnt.	1	
4.	Švieslentės stovo montavimas ant pamato		vnt.	1	
5.	Kabelių apsaugos vamzdžių HDPE D50 montavimas tranšėjoje atviru būdu		m	38	
6.	Kabelių apsaugos vamzdžių HDPE D50 montavimas tranšėjoje uždaru būdu		m	11	
7.	Signalinės juostos paklojimas virš pakloto kabelio		m	38	
8.	0,4kV elektros kabelio AL4x16mm <sup>2</sup> montavimas (viso) (žiūr. kabelių montavimo žiniaraštį)		m	55	
9.	t. sk.: a) vamzdyje		m	49	
10.	b) švieslentės stovė, elektros spintoje		m	6	
11.	Kabelio Cu3x1,5 mm <sup>2</sup> montavimas atramoje		m	6	
12.	Galinių movų el. kabeliui AL 4x16mm <sup>2</sup> montavimas		vnt.	2	
13.	Sausas kabelio Cu-3x1,5 galų užbaigimas		vnt./gal.	2/6	
14.	Automatinio jungiklio 1pC4A montavimas apšvietimo atramoje		vnt.	1	
15.	Gnybtų komplekto montavimas atramoje		kompl.	1	
16.	Įžeminimo kontūro R≤10Ω varžos įrengimas		kompl.	1	
17.	Prijungimas prie įžeminimo kontūro		vnt.	1	
18.	Įžeminimo kontūro varžos matavimas		vnt.	1	
19.	Įžeminimo įrenginių kontaktinių jungčių, PEN, PE ir N laidų pereinamosios varžos matavimai		vnt.	4	
20.	Kabelio izoliacijos varžos matavimas		vnt.	2	
21.	Tranšėjos sutankinimas		m <sup>3</sup>	11	
22.	Plotų išlyginimas rankiniu būdu		m <sup>2</sup>	38	
23.	Vejos atnaujinimas		m <sup>2</sup>	38	
24.	Trasos nužymėjimas		kompl.	1	
25.	Išpildomoji geodezinė nuotrauka		kompl.	1	

P24-39_R_TDP_E_AR	Lapas	Lapų	Laida
	20	41	0

**MEDŽIAGŲ KIEKIO ŽINIARAŠTIS Nr.10**
**10-Marijampolės m. Saulės g. Vartotojo švieslentės įrenginiai, elektros linija.**

Eil. Nr.	Pavadinimas ir techninės charakteristikos	Žymuo	Mato vnt.	Kiekis	Pastabos
	<b>Švieslentės įrengimo medžiagos</b>				
1.	Švieslentės stovas QCYP3800F-100x150/SA1.3	TS-9	kompl.	1	
2.	Pamatas švieslentės stovui	TS-8	kompl.	1	
3.	SV kontaktinė pajungimo gnybtų grupė	TS-10	vnt.	1	
4.	Automatinis jungiklis 1p C4A	TS-12	vnt.	1	
5.	1 kV kabelis AL 4x16mm <sup>2</sup> aliuminio gyslomis su XLPE izoliacija ir PE apvalkalu	TS-1	m	55	
6.	Kabelis Cu 3x1,5 mm <sup>2</sup>	TS-2	m	6	
7.	Galinė mova kabeliui 4x25 (vidaus tipo)	TS-3	kompl.	2	
8.	Signalinė juosta "Kabelis"	TS-6	m	38	
9.	HDPEØ50mm vamzdis atviru būdu	TS-4	m	38	
10.	HDPEØ50mm vamzdis uždaru būdu	TS-4.1	m	11	
11.	Plien. variuotas. strypas įžeminimui Ø14,2mm; L= 1,5 m.	TS-17	vnt.	4	Įžeminimo kontūrai R≤10Ω-1 vnt.
12.	Įžeminimo strypų sujungimo movos	TS-17	vnt.	3	
13.	Kalimo galvutė	TS-17	vnt.	1	
14.	Kryžminis sujungimas	TS-17	vnt.	1	
15.	Cinkuota juosta 25x4 mm	TS-17	m	1	

	Lapas	Lapų	Laida
P25-17_PR_PRA_E_SKŽ	21	41	0

**DARBŲ KIEKIO ŽINIARAŠTIS Nr.11**
**11-Marijampolės m. Tylioji g. Vartotojo švieslentės įrenginiai, elektros linija.**

Eil. Nr.	Darbų pavadinimas	Žymuo	Mato vnt.	Kiekis	Papildomi duomenys
<b>Montavimo darbai</b>					
1.	Tranšėjos kasimas ir užkasimas 1-2 kab. rankiniu būdu		m	11	
2.	Tranšėjos kasimas ir užkasimas 1-2 kab. mechanizuotai		m	85	
3.	Duobės kasimas		m <sup>3</sup>	12	
4.	Pamato švieslentės stovui montavimas		vnt.	1	
5.	Švieslentės stovo montavimas ant pamato		vnt.	1	
6.	Kabelių apsaugos vamzdžių HDPE D50 montavimas tranšėjoje atviru būdu		m	96	
7.	Kabelių apsaugos vamzdžių HDPE D50 montavimas tranšėjoje uždaru būdu		m	6	
8.	Signalinės juostos paklojimas virš pakloto kabelio		m	86	
9.	0,4kV elektros kabelio AL4x16mm <sup>2</sup> montavimas (viso) (žiūr. kabelių montavimo žiniaraštį)		m	110	
10.	t. sk.: a) vamzdyje		m	102	
11.	b) švieslentės stovė, elektros spintoje		m	8	
12.	Kabelio Cu3x1,5 mm <sup>2</sup> montavimas atramoje		m	6	
13.	Galinių movų el. kabeliui AL 4x16mm <sup>2</sup> montavimas		vnt.	2	
14.	Sausas kabelio Cu-3x1,5 galų užbaigimas		vnt./gal.	2/6	
15.	Automatinio jungiklio 1pC4A montavimas apšvietimo atramoje		vnt.	1	
16.	Gnybtų komplekto montavimas atramoje		kompl.	1	
17.	Įžeminimo kontūro R≤10Ω varžos įrengimas		kompl.	1	
18.	Prijungimas prie įžeminimo kontūro		vnt.	1	
19.	Įžeminimo kontūro varžos matavimas		vnt.	1	
20.	Įžeminimo įrenginių kontaktinių jungčių, PEN, PE ir N laidų pereinamosios varžos matavimai		vnt.	4	
21.	Kabelio izoliacijos varžos matavimas		vnt.	2	
22.	Tranšėjos sutankinimas		m <sup>3</sup>	29	
23.	Plotų išlyginimas rankiniu būdu		m <sup>2</sup>	96	
24.	Vejos atnaujinimas		m <sup>2</sup>	96	
25.	Betoninių trinkelų grindinio išardymas, atstatymas		m <sup>2</sup>	-	
26.	Trasos nužymėjimas		kompl.	1	
27.	Išpildomoji geodezinė nuotrauka		kompl.	1	

P24-39_R_TDP_E_AR	Lapas	Lapų	Laida
	22	41	0

**MEDŽIAGŲ KIEKIO ŽINIARAŠTIS Nr.11**
**11-Marijampolės m. Tylioji g. Vartotojo švieslentės įrenginiai, elektros linija.**

Eil. Nr.	Pavadinimas ir techninės charakteristikos	Žymuo	Mato vnt.	Kiekis	Pastabos
	<b>Švieslentės įrengimo medžiagos</b>				
1.	Švieslentės stovas QCYP3800F-100x150/SA1.3	TS-9	kompl.	1	
2.	Pamatas švieslentės stovui	TS-8	kompl.	1	
3.	SV kontaktinė pajungimo gnybtų grupė	TS-10	vnt.	1	
4.	Automatinis jungiklis 1p C4A	TS-12	vnt.	1	
5.	1 kV kabelis AL 4x16mm <sup>2</sup> aliuminio gyslomis su XLPE izoliacija ir PE apvalkalu	TS-1	m	110	
6.	Kabelis Cu 3x1,5 mm <sup>2</sup>	TS-2	m	6	
7.	Galinė mova kabeliui 4x25 (vidaus tipo)	TS-3	kompl.	2	
8.	Signalinė juosta "Kabelis"	TS-6	m	96	
9.	HDPEØ50mm vamzdis atviru būdu	TS-4	m	96	
10.	HDPEØ50mm vamzdis uždaru būdu	TS-4.1	m	6	
11.	Plien. variuotas. strypas įžeminimui Ø14,2mm; L= 1,5 m.	TS-17	vnt.	4	Įžeminimo kontūrai R≤10Ω-1 vnt.
12.	Įžeminimo strypų sujungimo movos	TS-17	vnt.	3	
13.	Kalimo galvutė	TS-17	vnt.	1	
14.	Kryžminis sujungimas	TS-17	vnt.	1	
15.	Cinkuota juosta 25x4 mm	TS-17	m	1	

	Lapas	Lapų	Laida
P25-17_PR_PRA_E_SKŽ	23	41	0

**DARBŲ KIEKIO ŽINIARAŠTIS Nr.12**
**12-Marijampolės m. Saulės g. Vartotojo švieslentės Nr.2 įrenginiai, elektros linija.**

Eil. Nr.	Darbų pavadinimas	Žymuo	Mato vnt.	Kiekis	Papildomi duomenys
<b>Montavimo darbai</b>					
1.	Tranšėjos kasimas ir užkasimas 1-2 kab. rankiniu būdu		m	25	
2.	Duobės kasimas		m <sup>3</sup>	12	
3.	Pamato švieslentės stovui montavimas		vnt.	1	
4.	Švieslentės stovo montavimas ant pamato		vnt.	1	
5.	Kabelių apsaugos vamzdžių HDPE D50 montavimas tranšėjoje atviru būdu		m	25	
6.	Kabelių apsaugos vamzdžių HDPE D50 montavimas tranšėjoje uždaru būdu		m	7	
7.	Signalinės juostos paklojimas virš pakloto kabelio		m	25	
8.	0,4kV elektros kabelio AL4x16mm <sup>2</sup> montavimas (viso) (žiūr. kabelių montavimo žiniaraštį)		m	40	
9.	t. sk.: a) vamzdyje		m	32	
10.	b) švieslentės stovė, elektros spintoje		m	8	
11.	Kabelio Cu3x1,5 mm <sup>2</sup> montavimas atramoje		m	6	
12.	Galinių movų el. kabeliui AL 4x16mm <sup>2</sup> montavimas		vnt.	2	
13.	Sausas kabelio Cu-3x1,5 galų užbaigimas		vnt./gal.	2/6	
14.	Automatinio jungiklio 1pC4A montavimas apšvietimo atramoje		vnt.	1	
15.	Gnybtų komplekto montavimas atramoje		kompl.	1	
16.	Įžeminimo kontūro R≤10Ω varžos įrengimas		kompl.	1	
17.	Prijungimas prie įžeminimo kontūro		vnt.	1	
18.	Įžeminimo kontūro varžos matavimas		vnt.	1	
19.	Įžeminimo įrenginių kontaktinių jungčių, PEN, PE ir N laidų pereinamosios varžos matavimai		vnt.	4	
20.	Kabelio izoliacijos varžos matavimas		vnt.	2	
21.	Tranšėjos sutankinimas		m <sup>3</sup>	8	
22.	Plotų išlyginimas rankiniu būdu		m <sup>2</sup>	25	
23.	Vejos atnaujinimas		m <sup>2</sup>	25	
24.	Trasos nužymėjimas		kompl.	1	
25.	Išpildomoji geodezinė nuotrauka		kompl.	1	

P24-39_R_TDP_E_AR	Lapas	Lapų	Laida
	24	41	0

**MEDŽIAGŲ KIEKIO ŽINIARAŠTIS Nr.12**
**12-Marijampolės m. Saulės g. Vartotojo švieslentės Nr.2 įrenginiai, elektros linija.**

Eil. Nr.	Pavadinimas ir techninės charakteristikos	Žymuo	Mato vnt.	Kiekis	Pastabos
<b>Švieslentės įrengimo medžiagos</b>					
1.	Švieslentės stovas QCYP3800F-100x150/SA1.3	TS-9	kompl.	1	
2.	Pamatas švieslentės stovui	TS-8	kompl.	1	
3.	SV kontaktinė pajungimo gnybtų grupė	TS-10	vnt.	1	
4.	Automatinis jungiklis 1p C4A	TS-12	vnt.	1	
5.	1 kV kabelis AL 4x16mm <sup>2</sup> aliuminio gyslomis su XLPE izoliacija ir PE apvalkalu	TS-1	m	40	
6.	Kabelis Cu 3x1,5 mm <sup>2</sup>	TS-2	m	6	
7.	Galinė mova kabeliui 4x25 (vidaus tipo)	TS-3	kompl.	2	
8.	Signalinė juosta "Kabelis"	TS-6	m	25	
9.	HDPEØ50mm vamzdis atviru būdu	TS-4	m	25	
11.	HDPEØ50mm vamzdis uždaru būdu	TS-4.1	m	7	
12.	Plien. variuotas. strypas įžeminimui Ø14,2mm; L= 1,5 m.	TS-17	vnt.	4	Įžeminimo kontūrai R≤10Ω-1 vnt.
13.	Įžeminimo strypų sujungimo movos	TS-17	vnt.	3	
14.	Kalimo galvutė	TS-17	vnt.	1	
15.	Kryžminis sujungimas	TS-17	vnt.	1	
16.	Cinkuota juosta 25x4 mm	TS-17	m	1	

	Lapas	Lapų	Laida
P25-17_PR_PRA_E_SKŽ	25	41	0

**DARBŲ KIEKIO ŽINIARAŠTIS Nr.13**
**13-Marijampolės m. Gedimino g. Vartotojo švieslentės įrenginiai, elektros linija.**

Eil. Nr.	Darbų pavadinimas	Žymuo	Mato vnt.	Kiekis	Papildomi duomenys
<b>Montavimo darbai</b>					
1.	Tranšėjos kasimas ir užkasimas 1-2 kab. rankiniu būdu		m	40	
2.	Duobės kasimas		m <sup>3</sup>	1	
3.	Pamato švieslentės stovui montavimas		vnt.	1	
4.	Švieslentės stovo montavimas ant pamato		vnt.	1	
5.	Kabelių apsaugos vamzdžių HDPE D50 montavimas tranšėjoje atviru būdu		m	40	
6.	Signalinės juostos paklojimas virš pakloto kabelio		m	40	
7.	0,4kV elektros kabelio AL4x16mm <sup>2</sup> montavimas (viso) (žiūr. kabelių montavimo žiniaraštį)		m	46	
8.	t. sk.: a) vamzdyje		m	40	
9.	b) švieslentės stovė, elektros spintoje		m	6	
10.	Kabelio Cu3x1,5 mm <sup>2</sup> montavimas atramoje		m	6	
11.	Galinių movų el. kabeliui AL 4x16mm <sup>2</sup> montavimas		vnt.	2	
12.	Sausas kabelio Cu-3x1,5 galų užbaigimas		vnt./gal.	2/6	
13.	Automatinio jungiklio 1pC4A montavimas apšvietimo atramoje		vnt.	1	
14.	Gnybtų komplekto montavimas atramoje		kompl.	1	
15.	Įžeminimo kontūro R≤10Ω varžos įrengimas		kompl.	1	
16.	Prijungimas prie įžeminimo kontūro		vnt.	1	
17.	Įžeminimo kontūro varžos matavimas		vnt.	1	
18.	Įžeminimo įrenginių kontaktinių jungčių, PEN, PE ir N laidų pereinamosios varžos matavimai		vnt.	4	
19.	Kabelio izoliacijos varžos matavimas		vnt.	2	
20.	Tranšėjos sutankinimas		m <sup>3</sup>	12	
21.	Plotų išlyginimas rankiniu būdu		m <sup>2</sup>	10	
22.	Betoninių trinkelų grindinio išardymas, atstatymas		m <sup>2</sup>	30	
23.	Trasos nužymėjimas		kompl.	1	
24.	Išpildomoji geodezinė nuotrauka		kompl.	1	

P24-39_R_TDP_E_AR	Lapas	Lapų	Laida
	26	41	0

**MEDŽIAGŲ KIEKIO ŽINIARAŠTIS Nr.13**
**13-Marijampolės m. Gedimino g. Vartotojo švieslentės įrenginiai, elektros linija.**

Eil. Nr.	Pavadinimas ir techninės charakteristikos	Žymuo	Mato vnt.	Kiekis	Pastabos
	<b>Švieslentės įrengimo medžiagos</b>				
1.	Švieslentės stovas QCYP3800F-100x150/SA1.3	TS-9	kompl.	1	
2.	Pamatas švieslentės stovui	TS-8	kompl.	1	
3.	SV kontaktinė pajungimo gnybtų grupė	TS-10	vnt.	1	
4.	Automatinis jungiklis 1p C4A	TS-12	vnt.	1	
5.	1 kV kabelis AL 4x16mm <sup>2</sup> aliuminio gyslomis su XLPE izoliacija ir PE apvalkalu	TS-1	m	46	
6.	Kabelis Cu 3x1,5 mm <sup>2</sup>	TS-2	m	6	
7.	Galinė mova kabeliui 4x25 (vidaus tipo)	TS-3	kompl.	2	
8.	Signalinė juosta "Kabelis"	TS-6	m	40	
9.	HDPEØ50mm vamzdis atviru būdu	TS-4	m	40	
11.	HDPEØ50mm vamzdis uždaru būdu	TS-4.1	m	-	
12.	Plien. variuotas. strypas įžeminimui Ø14,2mm; L= 1,5 m.	TS-17	vnt.	4	Įžeminimo kontūrai R≤10Ω-1 vnt.
13.	Įžeminimo strypų sujungimo movos	TS-17	vnt.	3	
14.	Kalimo galvutė	TS-17	vnt.	1	
15.	Kryžminis sujungimas	TS-17	vnt.	1	
16.	Cinkuota juosta 25x4 mm	TS-17	m	1	

	Lapas	Lapų	Laida
P25-17_PR_PRA_E_SKŽ	27	41	0

**DARBŲ KIEKIO ŽINIARAŠTIS Nr.14**
**14-Marijampolės m. Gedimino g. Vartotojo švieslentės įrenginiai, elektros linija.**

Eil. Nr.	Darbų pavadinimas	Žymuo	Mato vnt.	Kiekis	Papildomi duomenys
<b>Montavimo darbai</b>					
1.	Tranšėjos kasimas ir užkasimas 1-2 kab. rankiniu būdu		m	86	
3.	Duobės kasimas		m <sup>3</sup>	12	
4.	Pamato švieslentės stovui montavimas		vnt.	1	
5.	Švieslentės stovo montavimas ant pamato		vnt.	1	
6.	Kabelių apsaugos vamzdžių HDPE D50 montavimas tranšėjoje atviru būdu		m	86	
7.	Kabelių apsaugos vamzdžių HDPE D50 montavimas tranšėjoje uždaru būdu		m	6	
8.	Signalinės juostos paklojimas virš pakloto kabelio		m	86	
9.	0,4kV elektros kabelio AL4x16mm <sup>2</sup> montavimas (viso) (žiūr. kabelių montavimo žiniaraštį)		m	100	
10.	t. sk.: a) vamzdyje		m	92	
11.	b) švieslentės stovė, elektros spintoje		m	8	
12.	Kabelio Cu3x1,5 mm <sup>2</sup> montavimas atramoje		m	6	
13.	Galinių movų el. kabeliui AL 4x16mm <sup>2</sup> montavimas		vnt.	2	
14.	Sausas kabelio Cu-3x1,5 galų užbaigimas		vnt./gal.	2/6	
15.	Automatinio jungiklio 1pC4A montavimas apšvietimo atramoje		vnt.	1	
16.	Gnybtų komplekto montavimas atramoje		kompl.	1	
17.	Įžeminimo kontūro R≤10Ω varžos įrengimas		kompl.	1	
18.	Prijungimas prie įžeminimo kontūro		vnt.	1	
19.	Įžeminimo kontūro varžos matavimas		vnt.	1	
20.	Įžeminimo įrenginių kontaktinių jungčių, PEN, PE ir N laidų pereinamosios varžos matavimai		vnt.	4	
21.	Kabelio izoliacijos varžos matavimas		vnt.	2	
22.	Tranšėjos sutankinimas		m <sup>3</sup>	26	
23.	Plotų išlyginimas rankiniu būdu		m <sup>2</sup>	86	
24.	Vejos atnaujinimas		m <sup>2</sup>	86	
26.	Trasos nužymėjimas		kompl.	1	
27.	Išpildomoji geodezinė nuotrauka		kompl.	1	

P24-39_R_TDP_E_AR	Lapas	Lapų	Laida
	28	41	0

**MEDŽIAGŲ KIEKIO ŽINIARAŠTIS Nr.14**
**14-Marijampolės m. Gedimino g. Vartotojo švieslentės įrenginiai, elektros linija.**

Eil. Nr.	Pavadinimas ir techninės charakteristikos	Žymuo	Mato vnt.	Kiekis	Pastabos
	<b>Švieslentės įrengimo medžiagos</b>				
1.	Švieslentės stovas QCYP3800F-100x150/SA1.3	TS-9	kompl.	1	
2.	Pamatas švieslentės stovui	TS-8	kompl.	1	
3.	SV kontaktinė pajungimo gnybtų grupė	TS-10	vnt.	1	
4.	Automatinis jungiklis 1p C4A	TS-12	vnt.	1	
5.	1 kV kabelis AL 4x16mm <sup>2</sup> aliuminio gyslomis su XLPE izoliacija ir PE apvalkalu	TS-1	m	100	
6.	Kabelis Cu 3x1,5 mm <sup>2</sup>	TS-2	m	6	
7.	Galinė mova kabeliui 4x25 (vidaus tipo)	TS-3	kompl.	2	
8.	Signalinė juosta "Kabelis"	TS-6	m	86	
9.	HDPEØ50mm vamzdis atviru būdu	TS-4	m	86	
10.	HDPEØ50mm vamzdis uždaru būdu	TS-4.1	m	6	
11.	Plien. variuotas. strypas įžeminimui Ø14,2mm; L= 1,5 m.	TS-17	vnt.	4	Įžeminimo kontūrai R≤10Ω-1 vnt.
12.	Įžeminimo strypų sujungimo movos	TS-17	vnt.	3	
13.	Kalimo galvutė	TS-17	vnt.	1	
14.	Kryžminis sujungimas	TS-17	vnt.	1	
15.	Cinkuota juosta 25x4 mm	TS-17	m	1	

	Lapas	Lapų	Laida
P25-17_PR_PRA_E_SKŽ	29	41	0

**DARBŲ KIEKIO ŽINIARAŠTIS Nr.15**
**15-Marijampolės m. Dariaus ir Girėno g. Vartotojo švieslentės Nr.2 įrenginiai, elektros linija.**

Eil. Nr.	Darbų pavadinimas	Žymuo	Mato vnt.	Kiekis	Papildomi duomenys
<b>Montavimo darbai</b>					
1.	Tranšėjos kasimas ir užkasimas 1-2 kab. rankiniu būdu		m	10	
3.	Duobės kasimas		m <sup>3</sup>	24	
4.	Pamato švieslentės stovui montavimas		vnt.	1	
5.	Švieslentės stovo montavimas ant pamato		vnt.	1	
6.	Kabelių apsaugos vamzdžių HDPE D50 montavimas tranšėjoje atviru būdu		m	10	
7.	Kabelių apsaugos vamzdžių HDPE D50 montavimas tranšėjoje uždaru būdu		m	37	
8.	Signalinės juostos paklojimas virš pakloto kabelio		m	10	
9.	0,4kV elektros kabelio AL4x16mm <sup>2</sup> montavimas (viso) (žiūr. kabelių montavimo žiniaraštį)		m	55	
10.	t. sk.: a) vamzdyje		m	47	
11.	b) švieslentės stovė, elektros spintoje		m	8	
12.	Kabelio Cu3x1,5 mm <sup>2</sup> montavimas atramoje		m	6	
13.	Galinių movų el. kabeliui AL 4x16mm <sup>2</sup> montavimas		vnt.	2	
14.	Sausas kabelio Cu-3x1,5 galų užbaigimas		vnt./gal.	2/6	
15.	Automatinio jungiklio 1pC4A montavimas apšvietimo atramoje		vnt.	1	
16.	Gnybtų komplekto montavimas atramoje		kompl.	1	
17.	Įžeminimo kontūro R≤10Ω varžos įrengimas		kompl.	1	
18.	Prijungimas prie įžeminimo kontūro		vnt.	1	
19.	Įžeminimo kontūro varžos matavimas		vnt.	1	
20.	Įžeminimo įrenginių kontaktinių jungčių, PEN, PE ir N laidų pereinamosios varžos matavimai		vnt.	4	
21.	Kabelio izoliacijos varžos matavimas		vnt.	2	
22.	Tranšėjos sutankinimas		m <sup>3</sup>	3	
23.	Plotų išlyginimas rankiniu būdu		m <sup>2</sup>	10	
24.	Vejos atnaujinimas		m <sup>2</sup>	10	
26.	Trasos nužymėjimas		kompl.	1	
27.	Išpildomi geodezinė nuotrauka		kompl.	1	

	Lapas	Lapų	Laida
P24-39_R_TDP_E_AR	30	41	0

**MEDŽIAGŲ KIEKIO ŽINIARAŠTIS Nr.15**
**15-Marijampolės m. Dariaus ir Girėno g. Vartotojo švieslentės Nr.2 įrenginiai, elektros linija.**

Eil. Nr.	Pavadinimas ir techninės charakteristikos	Žymuo	Mato vnt.	Kiekis	Pastabos
<b>Švieslentės įrengimo medžiagos</b>					
1.	Švieslentės stovas QCYP3800F-100x150/SA1.3	TS-9	kompl.	1	
2.	Pamatas švieslentės stovui	TS-8	kompl.	1	
3.	SV kontaktinė pajungimo gnybtų grupė	TS-10	vnt.	1	
4.	Automatinis jungiklis 1p C4A	TS-12	vnt.	1	
5.	1 kV kabelis AL 4x16mm <sup>2</sup> aliuminio gyslomis su XLPE izoliacija ir PE apvalkalu	TS-1	m	55	
6.	Kabelis Cu 3x1,5 mm <sup>2</sup>	TS-2	m	6	
7.	Galinė mova kabeliui 4x25 (vidaus tipo)	TS-3	kompl.	2	
8.	Signalinė juosta "Kabelis"	TS-6	m	10	
9.	HDPEØ50mm vamzdis atviru būdu	TS-4	m	10	
10.	HDPEØ50mm vamzdis uždaru būdu	TS-4.1	m	37	
11.	Plien. variuotas. strypas įžeminimui Ø14,2mm; L= 1,5 m.	TS-17	vnt.	4	Įžeminimo kontūrai R≤10Ω-1 vnt.
12.	Įžeminimo strypų sujungimo movos	TS-17	vnt.	3	
13.	Kalimo galvutė	TS-17	vnt.	1	
14.	Kryžminis sujungimas	TS-17	vnt.	1	
15.	Cinkuota juosta 25x4 mm	TS-17	m	1	

	Lapas	Lapų	Laida
P25-17_PR_PRA_E_SKŽ	31	41	0

**DARBŲ KIEKIO ŽINIARAŠTIS Nr.16**
**16-Marijampolės m. Dariaus ir Girėno g. Vartotojo švieslentės įrenginiai, elektros linija.**

Eil. Nr.	Darbų pavadinimas	Žymuo	Mato vnt.	Kiekis	Papildomi duomenys
<b>Montavimo darbai</b>					
1.	Tranšėjos kasimas ir užkasimas 1-2 kab. rankiniu būdu		m	18	
2.	Duobės kasimas		m <sup>3</sup>	1	
3.	Pamato švieslentės stovui montavimas		vnt.	1	
4.	Švieslentės stovo montavimas ant pamato		vnt.	1	
5.	Kabelių apsaugos vamzdžių HDPE D50 montavimas tranšėjoje atviru būdu		m	18	
6.	Signalinės juostos paklojimas virš pakloto kabelio		m	18	
7.	0,4kV elektros kabelio AL4x16mm <sup>2</sup> montavimas (viso) (žiūr. kabelių montavimo žiniaraštį)		m	26	
8.	t. sk.: a) vamzdyje		m	18	
9.	b) švieslentės stovė, elektros spintoje		m	8	
10.	Kabelio Cu3x1,5 mm <sup>2</sup> montavimas atramoje		m	6	
11.	Galinių movų el. kabeliui AL 4x16mm <sup>2</sup> montavimas		vnt.	2	
12.	Sausas kabelio Cu-3x1,5 galų užbaigimas		vnt./gal.	2/6	
13.	Automatinio jungiklio 1pC4A montavimas apšvietimo atramoje		vnt.	1	
14.	Gnybtų komplekto montavimas atramoje		kompl.	1	
15.	Įžeminimo kontūro R≤10Ω varžos įrengimas		kompl.	1	
16.	Prijungimas prie įžeminimo kontūro		vnt.	1	
17.	Įžeminimo kontūro varžos matavimas		vnt.	1	
18.	Įžeminimo įrenginių kontaktinių jungčių, PEN, PE ir N laidų pereinamosios varžos matavimai		vnt.	4	
19.	Kabelio izoliacijos varžos matavimas		vnt.	2	
20.	Tranšėjos sutankinimas		m <sup>3</sup>	5	
21.	Plotų išlyginimas rankiniu būdu		m <sup>2</sup>	18	
22.	Vejos atnaujinimas		m <sup>2</sup>	10	
23.	Trasos nužymėjimas		kompl.	1	
24.	Išpildomoji geodezinė nuotrauka		kompl.	1	

P24-39_R_TDP_E_AR	Lapas	Lapų	Laida
	32	41	0

**MEDŽIAGŲ KIEKIO ŽINIARAŠTIS Nr.16**
**16-Marijampolės m. Dariaus ir Girėno g. Vartotojo švieslentės įrenginiai, elektros linija.**

Eil. Nr.	Pavadinimas ir techninės charakteristikos	Žymuo	Mato vnt.	Kiekis	Pastabos
<b>Švieslentės įrengimo medžiagos</b>					
1.	Švieslentės stovas QCYP3800F-100x150/SA1.3	TS-9	kompl.	1	
2.	Pamatas švieslentės stovui	TS-8	kompl.	1	
3.	SV kontaktinė pajungimo gnybtų grupė	TS-10	vnt.	1	
4.	Automatinis jungiklis 1p C4A	TS-12	vnt.	1	
5.	1 kV kabelis AL 4x16mm <sup>2</sup> aliuminio gyslomis su XLPE izoliacija ir PE apvalkalu	TS-1	m	26	
6.	Kabelis Cu 3x1,5 mm <sup>2</sup>	TS-2	m	6	
7.	Galinė mova kabeliui 4x25 (vidaus tipo)	TS-3	kompl.	2	
8.	Signalinė juosta "Kabelis"	TS-6	m	18	
9.	HDPEØ50mm vamzdis atviru būdu	TS-4	m	18	
10.	HDPEØ50mm vamzdis uždaru būdu	TS-4.1	m	-	
11.	Plien. variuotas. strypas įžeminimui Ø14,2mm; L= 1,5 m.	TS-17	vnt.	4	Įžeminimo kontūrai R≤10Ω-1 vnt.
12.	Įžeminimo strypų sujungimo movos	TS-17	vnt.	3	
13.	Kalimo galvutė	TS-17	vnt.	1	
14.	Kryžminis sujungimas	TS-17	vnt.	1	
15.	Cinkuota juosta 25x4 mm	TS-17	m	1	

	Lapas	Lapų	Laida
P25-17_PR_PRA_E_SKŽ	33	41	0

**DARBŲ KIEKIO ŽINIARAŠTIS Nr.17**
**17-Marijampolės m. Kauno g. Vartotojo švieslentės įrenginiai, elektros linija.**

Eil. Nr.	Darbų pavadinimas	Žymuo	Mato vnt.	Kiekis	Papildomi duomenys
<b>Montavimo darbai</b>					
1.	Tranšėjos kasimas ir užkasimas 1-2 kab. rankiniu būdu		m	6	
2.	Duobės kasimas		m <sup>3</sup>	1	
3.	Pamato švieslentės stovui montavimas		vnt.	1	
4.	Švieslentės stovo montavimas ant pamato		vnt.	1	
5.	Kabelių apsaugos vamzdžių HDPE D50 montavimas tranšėjoje atviru būdu		m	6	
6.	Signalinės juostos paklojimas virš pakloto kabelio		m	6	
7.	0,4kV elektros kabelio Al 4x16mm <sup>2</sup> montavimas (viso) (žiūr. kabelių montavimo žiniaraštį)		m	12	
8.	t. sk.: a) vamzdyje		m	6	
9.	b) švieslentės stovė, elektros spintoje		m	6	
10.	Kabelio Cu3x1,5 mm <sup>2</sup> montavimas atramoje		m	6	
11.	Galinių movų el. kabeliui AL 3x6mm <sup>2</sup> montavimas		vnt.	2	
12.	Sausas kabelio Cu-3x1,5 galų užbaigimas		vnt./gal.	2/6	
13.	Automatinio jungiklio 1pC4/6A montavimas apšvietimo atramoje		vnt.	2	
14.	Gnybtų komplekto montavimas atramoje		kompl.	1	
15.	Įžeminimo kontūro R≤10Ω varžos įrengimas		kompl.	1	
16.	Prijungimas prie įžeminimo kontūro		vnt.	1	
17.	Įžeminimo kontūro varžos matavimas		vnt.	1	
18.	Įžeminimo įrenginių kontaktinių jungčių, PEN, PE ir N laidų pereinamosios varžos matavimai		vnt.	4	
19.	Kabelio izoliacijos varžos matavimas		vnt.	2	
20.	Tranšėjos sutankinimas		m <sup>3</sup>	4	
22.	Betoninių trinkelų išardymas, atstatymas		m <sup>2</sup>	6	
23.	Trasos nužymėjimas		kompl.	1	
24.	Išpildomoji geodezinė nuotrauka		kompl.	1	

P24-39_R_TDP_E_AR	Lapas	Lapų	Laida
	34	41	0

**MEDŽIAGŲ KIEKIO ŽINIARAŠTIS Nr.17**
**17-Marijampolės m. Kauno g. Vartotojo švieslentės įrenginiai, elektros linija.**

Eil. Nr.	Pavadinimas ir techninės charakteristikos	Žymuo	Mato vnt.	Kiekis	Pastabos
	<b>Švieslentės įrengimo medžiagos</b>				
1.	Švieslentės stovas QCYP3800F-100x150/SA1.3	TS-9	kompl.	1	
2.	Pamatas švieslentės stovui	TS-8	kompl.	1	
3.	SV kontaktinė pajungimo gnybtų grupė	TS-10	vnt.	1	
4.	Automatinis jungiklis 1p C4A	TS-12	vnt.	1	
	Automatinis jungiklis 1p C6A	TS-12	vnt.	1	
5.	1 kV kabelis AL 4x16mm <sup>2</sup> aliuminio gyslomis su XLPE izoliacija ir PE apvalkalu	TS-1	m	12	
6.	Kabelis Cu 3x1,5 mm <sup>2</sup>	TS-2	m	6	
7.	Galinė mova kabeliui 4x25 (vidaus tipo)	TS-3	kompl.	2	
8.	Signalinė juosta "Kabelis"	TS-6	m	6	
9.	HDPEØ50mm vamzdis atviru būdu	TS-4	m	6	
11.	Plien. variuotas. strypas įžeminimui Ø14,2mm; L= 1,5 m.	TS-17	vnt.	4	Įžeminimo kontūrai R≤10Ω-1 vnt.
12.	Įžeminimo strypų sujungimo movos	TS-17	vnt.	3	
13.	Kalimo galvutė	TS-17	vnt.	1	
14.	Kryžminis sujungimas	TS-17	vnt.	1	
15.	Cinkuota juosta 25x4 mm	TS-17	m	1	

	Lapas	Lapų	Laida
P25-17_PR_PRA_E_SKŽ	35	41	0

**DARBŲ KIEKIO ŽINIARAŠTIS Nr.18**
**18-Marijampolės m. Mokolų g. Vartotojo švieslentės įrenginiai, elektros linija.**

Eil. Nr.	Darbų pavadinimas	Žymuo	Mato vnt.	Kiekis	Papildomi duomenys
<b>Montavimo darbai</b>					
1.	Tranšėjos kasimas ir užkasimas 1-2 kab. rankiniu būdu		m	10	
3.	Duobės kasimas		m <sup>3</sup>	24	
4.	Pamato švieslentės stovui montavimas		vnt.	1	
5.	Švieslentės stovo montavimas ant pamato		vnt.	1	
6.	Kabelių apsaugos vamzdžių HDPE D50 montavimas tranšėjoje atviru būdu		m	10	
7.	Kabelių apsaugos vamzdžių HDPE D50 montavimas tranšėjoje uždaru būdu		m	21	
8.	Signalinės juostos paklojimas virš pakloto kabelio		m	10	
9.	0,4kV elektros kabelio AL4x16mm <sup>2</sup> montavimas (viso) (žiūr. kabelių montavimo žiniaraštį)		m	37	
10.	t. sk.: a) vamzdyje		m	31	
11.	b) švieslentės stovė, elektros spintoje		m	6	
12.	Kabelio Cu3x1,5 mm <sup>2</sup> montavimas atramoje		m	6	
13.	Galinių movų el. kabeliui AL 4x16mm <sup>2</sup> montavimas		vnt.	2	
14.	Sausas kabelio Cu-3x1,5 galų užbaigimas		vnt./gal.	2/6	
15.	Automatinio jungiklio 1pC4A montavimas apšvietimo atramoje		vnt.	1	
16.	Gnybtų komplekto montavimas atramoje		kompl.	1	
17.	Įžeminimo kontūro R≤10Ω varžos įrengimas		kompl.	1	
18.	Prijungimas prie įžeminimo kontūro		vnt.	1	
19.	Įžeminimo kontūro varžos matavimas		vnt.	1	
20.	Įžeminimo įrenginių kontaktinių jungčių, PEN, PE ir N laidų pereinamosios varžos matavimai		vnt.	4	
21.	Kabelio izoliacijos varžos matavimas		vnt.	2	
22.	Tranšėjos sutankinimas		m <sup>3</sup>	3	
23.	Plotų išlyginimas rankiniu būdu		m <sup>2</sup>	10	
24.	Vejos atnaujinimas		m <sup>2</sup>	10	
26.	Trasos nužymėjimas		kompl.	1	
27.	Išpildomoji geodezinė nuotrauka		kompl.	1	

	Lapas	Lapų	Laida
P24-39_R_TDP_E_AR	36	41	0

**MEDŽIAGŲ KIEKIO ŽINIARAŠTIS Nr.18**
**18-Marijampolės m. Mokolų g. Vartotojo švieslentės įrenginiai, elektros linija.**

Eil. Nr.	Pavadinimas ir techninės charakteristikos	Žymuo	Mato vnt.	Kiekis	Pastabos
<b>Švieslentės įrengimo medžiagos</b>					
1.	Švieslentės stovas QCYP3800F-100x150/SA1.3	TS-9	kompl.	1	
2.	Pamatas švieslentės stovui	TS-8	kompl.	1	
3.	SV kontaktinė pajungimo gnybtų grupė	TS-10	vnt.	1	
4.	Automatinis jungiklis 1p C4A	TS-12	vnt.	1	
5.	1 kV kabelis AL 4x16mm <sup>2</sup> aliuminio gyslomis su XLPE izoliacija ir PE apvalkalu	TS-1	m	37	
6.	Kabelis Cu 3x1,5 mm <sup>2</sup>	TS-2	m	6	
7.	Galinė mova kabeliui 4x25 (vidaus tipo)	TS-3	kompl.	2	
8.	Signalinė juosta "Kabelis"	TS-6	m	10	
9.	HDPEØ50mm vamzdis atviru būdu	TS-4	m	10	
10.	HDPEØ50mm vamzdis uždaru būdu	TS-4.1	m	21	
11.	Plien. variuotas. strypas įžeminimui Ø14,2mm; L= 1,5 m.	TS-17	vnt.	4	Įžeminimo kontūrai R≤10Ω-1 vnt.
12.	Įžeminimo strypų sujungimo movos	TS-17	vnt.	3	
13.	Kalimo galvutė	TS-17	vnt.	1	
14.	Kryžminis sujungimas	TS-17	vnt.	1	
15.	Cinkuota juosta 25x4 mm	TS-17	m	1	

	Lapas	Lapų	Laida
P25-17_PR_PRA_E_SKŽ	37	41	0

**DARBŲ KIEKIO ŽINIARAŠTIS Nr.19**
**19-Marijampolės m. Mokolų g. Vartotojo švieslentės Nr.2 įrenginiai, elektros linija.**

Eil. Nr.	Darbų pavadinimas	Žymuo	Mato vnt.	Kiekis	Papildomi duomenys
<b>Montavimo darbai</b>					
1.	Tranšėjos kasimas ir užkasimas 1-2 kab. rankiniu būdu		m	14	
2.	Duobės kasimas		m <sup>3</sup>	12	
3.	Pamato švieslentės stovui montavimas		vnt.	1	
4.	Švieslentės stovo montavimas ant pamato		vnt.	1	
5.	Kabelių apsaugos vamzdžių HDPE D50 montavimas tranšėjoje atviru būdu		m	14	
6.	Kabelių apsaugos vamzdžių HDPE D50 montavimas tranšėjoje uždaru būdu		m	14	
7.	Signalinės juostos paklojimas virš pakloto kabelio		m	14	
8.	0,4kV elektros kabelio AL4x16mm <sup>2</sup> montavimas (viso) (žiūr. kabelių montavimo žiniaraštį)		m	34	
9.	t. sk.: a) vamzdyje		m	28	
10.	b) švieslentės stovė, elektros spintoje		m	6	
11.	Kabelio Cu3x1,5 mm <sup>2</sup> montavimas atramoje		m	6	
12.	Galinių movų el. kabeliui AL 4x16mm <sup>2</sup> montavimas		vnt.	2	
13.	Sausas kabelio Cu-3x1,5 galų užbaigimas		vnt./gal.	2/6	
14.	Automatinio jungiklio 1pC4A montavimas apšvietimo atramoje		vnt.	1	
15.	Gnybtų komplekto montavimas atramoje		kompl.	1	
16.	Įžeminimo kontūro R≤10Ω varžos įrengimas		kompl.	1	
17.	Prijungimas prie įžeminimo kontūro		vnt.	1	
18.	Įžeminimo kontūro varžos matavimas		vnt.	1	
19.	Įžeminimo įrenginių kontaktinių jungčių, PEN, PE ir N laidų pereinamosios varžos matavimai		vnt.	4	
20.	Kabelio izoliacijos varžos matavimas		vnt.	2	
21.	Tranšėjos sutankinimas		m <sup>3</sup>	4,2	
22.	Plotų išlyginimas rankiniu būdu		m <sup>2</sup>	14	
23.	Vejos atnaujinimas		m <sup>2</sup>	14	
24.	Trasos nužymėjimas		kompl.	1	
25.	Išpildomoji geodezinė nuotrauka		kompl.	1	

	Lapas	Lapų	Laida
P24-39_R_TDP_E_AR	38	41	0

**MEDŽIAGŲ KIEKIO ŽINIARAŠTIS Nr.19**
**19-Marijampolės m. Mokolų g. Vartotojo švieslentės Nr.2 įrenginiai, elektros linija.**

Eil. Nr.	Pavadinimas ir techninės charakteristikos	Žymuo	Mato vnt.	Kiekis	Pastabos
<b>Švieslentės įrengimo medžiagos</b>					
1.	Švieslentės stovas QCYP3800F-100x150/SA1.3	TS-9	kompl.	1	
2.	Pamatas švieslentės stovui	TS-8	kompl.	1	
3.	SV kontaktinė pajungimo gnybtų grupė	TS-10	vnt.	1	
4.	Automatinis jungiklis 1p C4A	TS-12	vnt.	1	
5.	1 kV kabelis AL 4x16mm <sup>2</sup> aliuminio gyslomis su XLPE izoliacija ir PE apvalkalu	TS-1	m	34	
6.	Kabelis Cu 3x1,5 mm <sup>2</sup>	TS-2	m	6	
7.	Galinė mova kabeliui 4x25 (vidaus tipo)	TS-3	kompl.	2	
8.	Signalinė juosta "Kabelis"	TS-6	m	14	
9.	HDPEØ50mm vamzdis atviru būdu	TS-4	m	14	
10.	HDPEØ50mm vamzdis uždaru būdu	TS-4.1	m	14	
11.	Plien. variuotas. strypas įžeminimui Ø14,2mm; L= 1,5 m.	TS-17	vnt.	4	Įžeminimo kontūrai R≤10Ω-1 vnt.
12.	Įžeminimo strypų sujungimo movos	TS-17	vnt.	3	
13.	Kalimo galvutė	TS-17	vnt.	1	
14.	Kryžminis sujungimas	TS-17	vnt.	1	
15.	Cinkuota juosta 25x4 mm	TS-17	m	1	

	Lapas	Lapų	Laida
P25-17_PR_PRA_E_SKŽ	39	41	0

**DARBŲ KIEKIO ŽINIARAŠTIS Nr.20**
**20-Marijampolės m. Kosmonautų g. Vartotojo švieslentės įrenginiai, elektros linija.**

Eil. Nr.	Darbų pavadinimas	Žymuo	Mato vnt.	Kiekis	Papildomi duomenys
<b>Montavimo darbai</b>					
1.	Tranšėjos kasimas ir užkasimas 1-2 kab. rankiniu būdu		m	12	
2.	Duobės kasimas		m <sup>3</sup>	1	
3.	Pamato švieslentės stovui montavimas		vnt.	1	
4.	Švieslentės stovo montavimas ant pamato		vnt.	1	
5.	Kabelių apsaugos vamzdžių HDPE D50 montavimas tranšėjoje atviru būdu		m	12	
6.	Signalinės juostos paklojimas virš pakloto kabelio		m	12	
7.	0,4kV elektros kabelio AL4x16mm <sup>2</sup> montavimas (viso) (žiūr. kabelių montavimo žiniaraštį)		m	16	
8.	t. sk.: a) vamzdyje		m	12	
9.	b) švieslentės stovė, elektros spintoje		m	4	
10.	Kabelio Cu3x1,5 mm <sup>2</sup> montavimas atramoje		m	6	
11.	Galinių movų el. kabeliui AL 4x16mm <sup>2</sup> montavimas		vnt.	2	
12.	Sausas kabelio Cu-3x1,5 galų užbaigimas		vnt./gal.	2/6	
13.	Automatinio jungiklio 1pC4A montavimas apšvietimo atramoje		vnt.	1	
14.	Gnybtų komplekto montavimas atramoje		kompl.	1	
15.	Įžeminimo kontūro R≤10Ω varžos įrengimas		kompl.	1	
16.	Prijungimas prie įžeminimo kontūro		vnt.	1	
17.	Įžeminimo kontūro varžos matavimas		vnt.	1	
18.	Įžeminimo įrenginių kontaktinių jungčių, PEN, PE ir N laidų pereinamosios varžos matavimai		vnt.	4	
19.	Kabelio izoliacijos varžos matavimas		vnt.	2	
20.	Tranšėjos sutankinimas		m <sup>3</sup>	3,6	
21.	Plotų išlyginimas rankiniu būdu		m <sup>2</sup>	12	
22.	Vejos atnaujinimas		m <sup>2</sup>	12	
23.	Trasos nužymėjimas		kompl.	1	
24.	Išpildomoji geodezinė nuotrauka		kompl.	1	

P24-39_R_TDP_E_AR	Lapas	Lapų	Laida
	40	41	0

**MEDŽIAGŲ KIEKIO ŽINIARAŠTIS Nr.20**
**20-Marijampolės m. Kosmonautų g. Vartotojo švieslentės įrenginiai, elektros linija.**

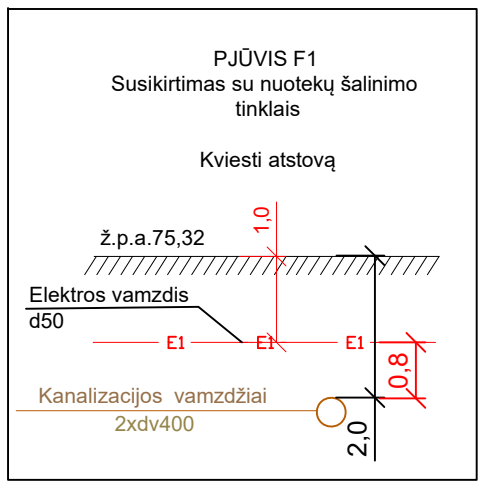
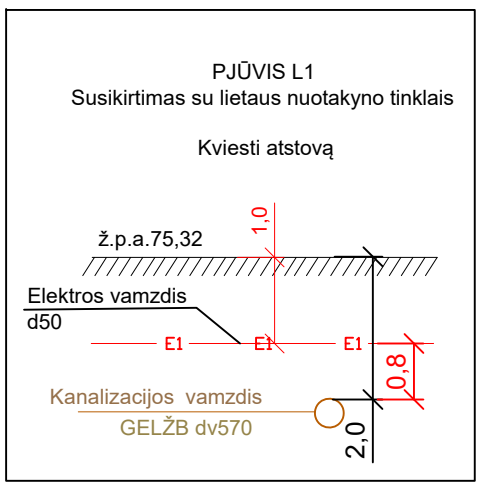
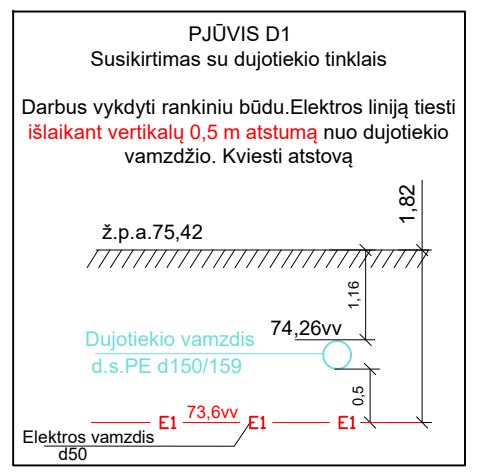
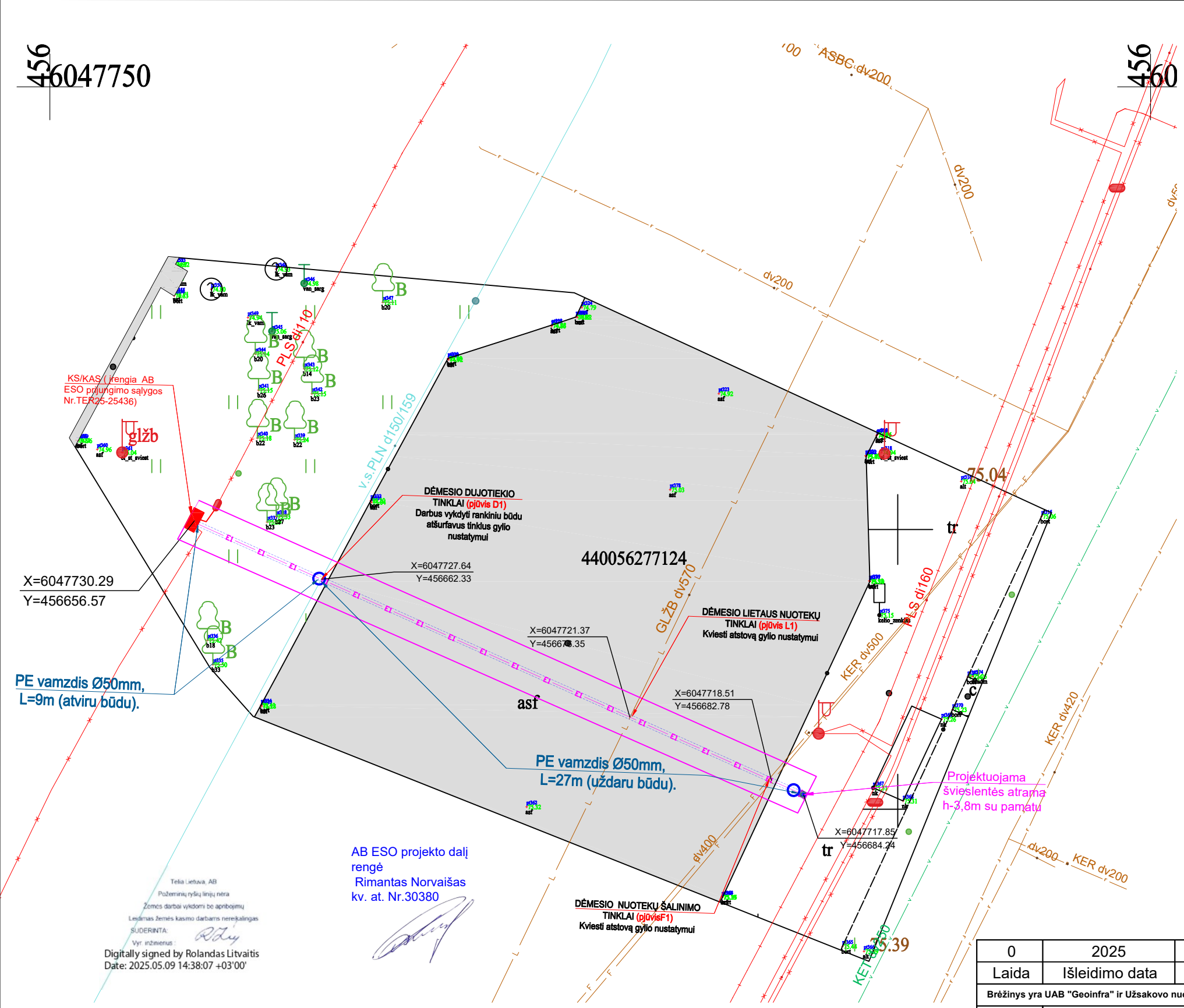
Eil. Nr.	Pavadinimas ir techninės charakteristikos	Žymuo	Mato vnt.	Kiekis	Pastabos
<b>Švieslentės įrengimo medžiagos</b>					
1.	Švieslentės stovas QCYP3800F-100x150/SA1.3	TS-9	kompl.	1	
2.	Pamatas švieslentės stovui	TS-8	kompl.	1	
3.	SV kontaktinė pajungimo gnybtų grupė	TS-10	vnt.	1	
4.	Automatinis jungiklis 1p C4A	TS-12	vnt.	1	
5.	1 kV kabelis AL 4x16mm <sup>2</sup> aliuminio gyslomis su XLPE izoliacija ir PE apvalkalu	TS-1	m	16	
6.	Kabelis Cu 3x1,5 mm <sup>2</sup>	TS-2	m	6	
7.	Galinė mova kabeliui 4x25 (vidaus tipo)	TS-3	kompl.	2	
8.	Signalinė juosta "Kabelis"	TS-6	m	12	
9.	HDPEØ50mm vamzdis atviru būdu	TS-4	m	12	
11.	Plien. variuotas. strypas įžeminimui Ø14,2mm; L= 1,5 m.	TS-17	vnt.	4	Įžeminimo kontūrai R≤10Ω-1 vnt.
12.	Įžeminimo strypų sujungimo movos	TS-17	vnt.	3	
13.	Kalimo galvutė	TS-17	vnt.	1	
14.	Kryžminis sujungimas	TS-17	vnt.	1	
15.	Cinkuota juosta 25x4 mm	TS-17	m	1	

	Lapas	Lapų	Laida
P25-17_PR_PRA_E_SKŽ	41	41	0

**BRĖŽINIAI**

0	2025	STATYBOS LEIDIMUI, KONKURSUI		
Laida	Data	LAIDOS STATUSAS. KEITIMO PRIEŽASTIS		
Šis dokumentas yra UAB "Geoinfra" ir Užsakovo nuosavybė. Naudoti tikslams nesusijusiems su projektuojamu objektu, be UAB "Geoinfra" ir Užsakovo žinios DRAUDŽIAMA				
<b>Atestato Nr.</b>				Marijampolės sav. Viešojo transporto Informacinės sistemos modernizavimo, paprastojo remonto aprašas, diegiant darnaus judumo priemones (švieslentes)
30952	PV	J. Mickūnas		<b>Statinio projekto dalis</b>
30380	PDV	R. Norvaišas		Elektrotechninė dalis
				<b>Dokumento pavadinimas</b>
				Brėžiniai
				<b>Laida</b>
				0
<b>LT</b>	<b>Statytojas ir (arba) užsakovas</b> Marijampolės savivaldybės administracija			<b>Dokumento žymuo</b> P25-17_PR_PRA_E_BR
				<b>Lapas</b>
				1
				<b>Lapų</b>
				1

456  
6047750



SUTARTINIAI ŽYMĖJIMAI

- E1 -proj. 0,4 kV elektros kabelis
- proj. PE apsauginis vamzdis
- proj. 0,4 kV elektros kabelio apsaugos zona
- priėmimo/darbo duobė

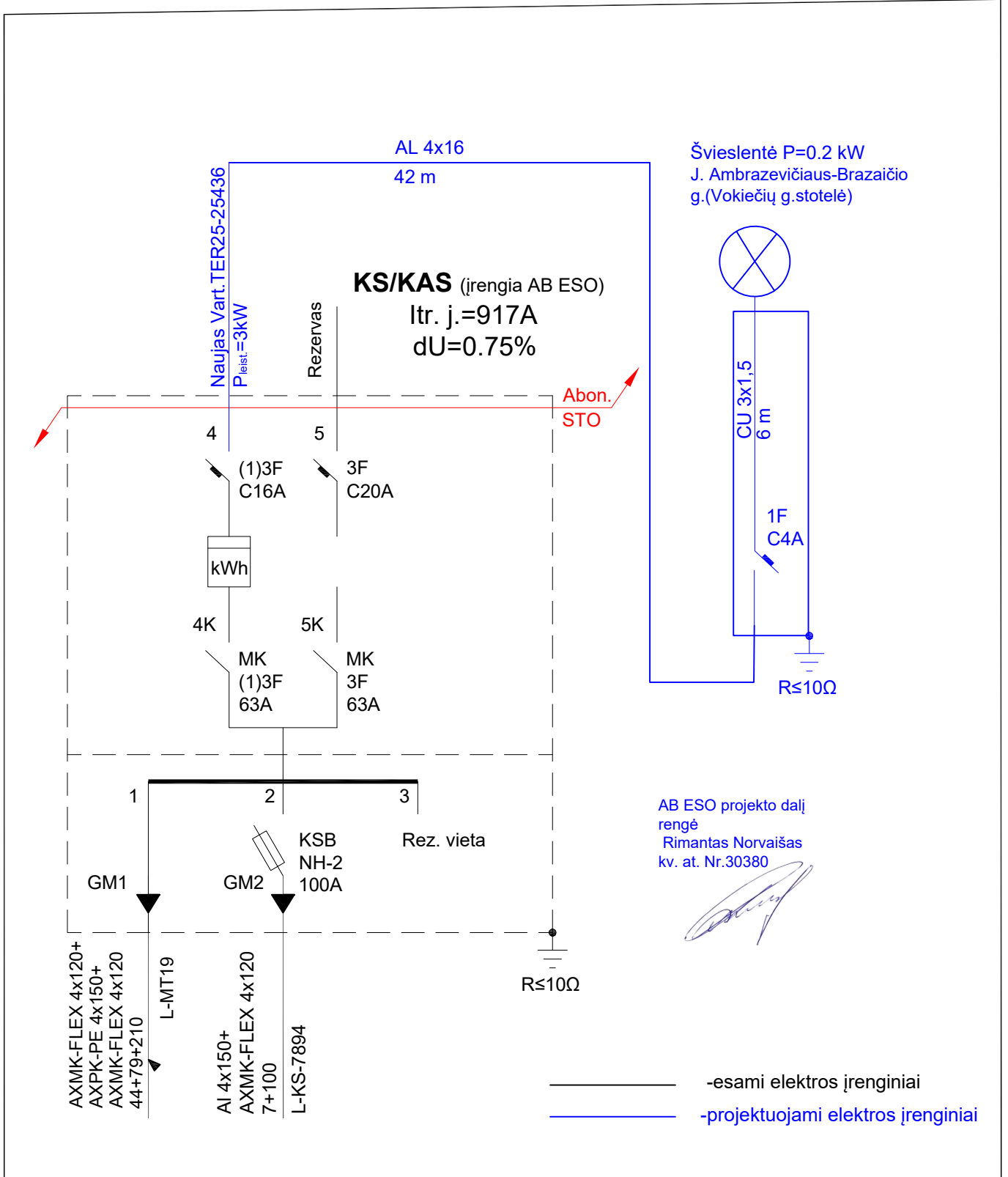
- Pastabos**
- Po 2 m į abi puses nuo veikiančio kabelio kasinėjimo darbus atlikti rankiniu būdu.
  - ESO kabelių gylis po darbų turi atitikti, taisyklių ir kituose norminiuose dokumentuose numatytus keliamus reikalavimus.
  - Esamų požeminių inžinerinių tinklų apsauginėse zonose kasimo darbus vykdyti rankiniu būdu
  - Atstatyti tinklo statybos pradžioje buvusį gerbūvį.
  - Vykdamas rangos darbus nepažeisti drenažo linijų. Pažeidus - atstatyti gofruotais perforuotais, apvyniota filtracine medžiaga, plastmasiniais vamzdžiais esamo diametro.
  - Prieš pradėdant vykdyti tranšėjų kasimo darbus būtina išsikviesti inžinerinių tinklų atstovus esamų trasų patikslinimui.


0	2025	STATYBOS LEIDIMUI. KONKURSIUI	
Laida	Išleidimo data	LAIDOS STATUSAS. KEITIMO PRIEŽASTIS (JEI TAIKOMA)	
Brėžinys yra UAB "Geoinfra" ir Užsakovo nuosavybė. Naudoti tikslams nesusijusiems su projektuojamu objektu, be UAB "Geoinfra" ir Užsakovo žinios draudžiama.			
Atestato Nr.			Statinio projekto pavadinimas Objekto pavadinimas. Marijampolės sav. Viešojo transporto informacinės sistemos modernizavimo, paprastojo remonto aprašas, diegiant darnaus judumo priemones (švieslentes)
30952	PV	J. Mickūnas	Statinio numeris ir pavadinimas 01-Marijampolės m. J. Ambrazevičiaus-Brazaičio g.(Vokiečių g.stotelė) Vartotojo švieslentes įrenginiai, elektros linija
30380	PDV	R. Norvaišas	
Dokumento pavadinimas		LAIDA	
Planas su elektros tinklais M1:200		0	
LT	Statytojas ir (arba) užsakovas Marijampolės savivaldybės administracija (ESO investicinio projekto Nr. E1N6525436)	Dokumento žymuo P25-17_01_PR_PRA_E-01	LAPAS 1
		LAPŲ 1	

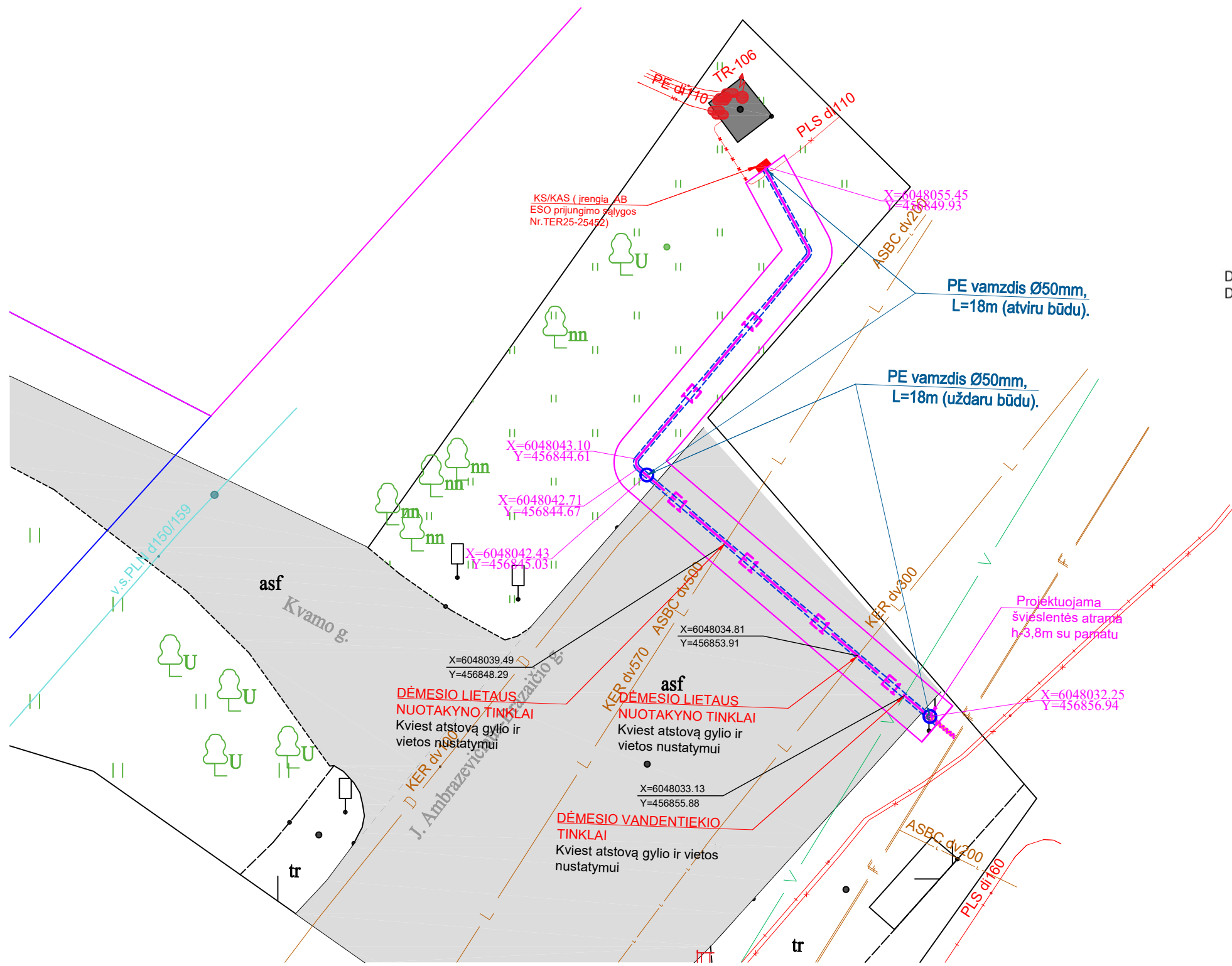
Telša Lietuva, AB  
Požeminių ryšių linijų nėra  
Žemes darbai vykdomi be apribojimų  
Lėšas žemės kasimo darbams nereikalingas  
SUDERINTA:

Vyr. inžinierius:  
Digitally signed by Rolandas Litvaitis  
Date: 2025.05.09 14:38:07 +03'00'

AB ESO projekto dalį  
rengė  
Rimantas Norvaišas  
kv. at. Nr.30380



0	2025	STATYBOS LEIDIMUI. KONKURSIUI	
Laida	Išleidimo data	LAIDOS STATUSAS. KEITIMO PRIEŽASTIS (JEI TAIKOMA)	
Brėžinys yra UAB "Geoinfra" ir Užsakovo nuosavybė. Naudoti tikslams nesusijusiem su projektuojamu objektu, be UAB "Geoinfra" ir Užsakovo žinios draudžiama.			
Atestato Nr.			Statinio projekto pavadinimas Objekto pavadinimas. Marijampolės sav. Viešojo transporto informacinės sistemos modernizavimo, paprastojo remonto aprašas, diegiant darnaus judumo priemones (švieslentes)
30952	PV	J. Mickūnas	Statinio numeris ir pavadinimas 01-Marijampolės m. J. Ambrazevičiaus-Brazaičio g.(Vokiečių g.stotelė) Vartotojo švieslentės įrenginiai, elektros linija
30380	PDV	R. Norvaišas	
			Dokumento pavadinimas
			Elektros tiekimo schema
			LAPAS
			LAPŲ
LT	Statytojas ir (arba) užsakovas Marijampolės savivaldybės administracija (ESO investicinio projekto Nr. E1N6525436)		Dokumento žymuo P25-17_01_PR_PRA_E-02
			1
			1




Telša Lietuva, AB  
 Požeminių ryšių linijų nėra  
 Žemės darbai vykdomi be apribojimų  
 Leidimas žemės kasimo darbams nereikalingas  
 SUDERINTA: *R. Norvaišas*  
 Vyr. inžinierius:  
 Digitally signed by Rolandas Litvaitis  
 Date: 2025.05.09 14:43:13 +03'00'

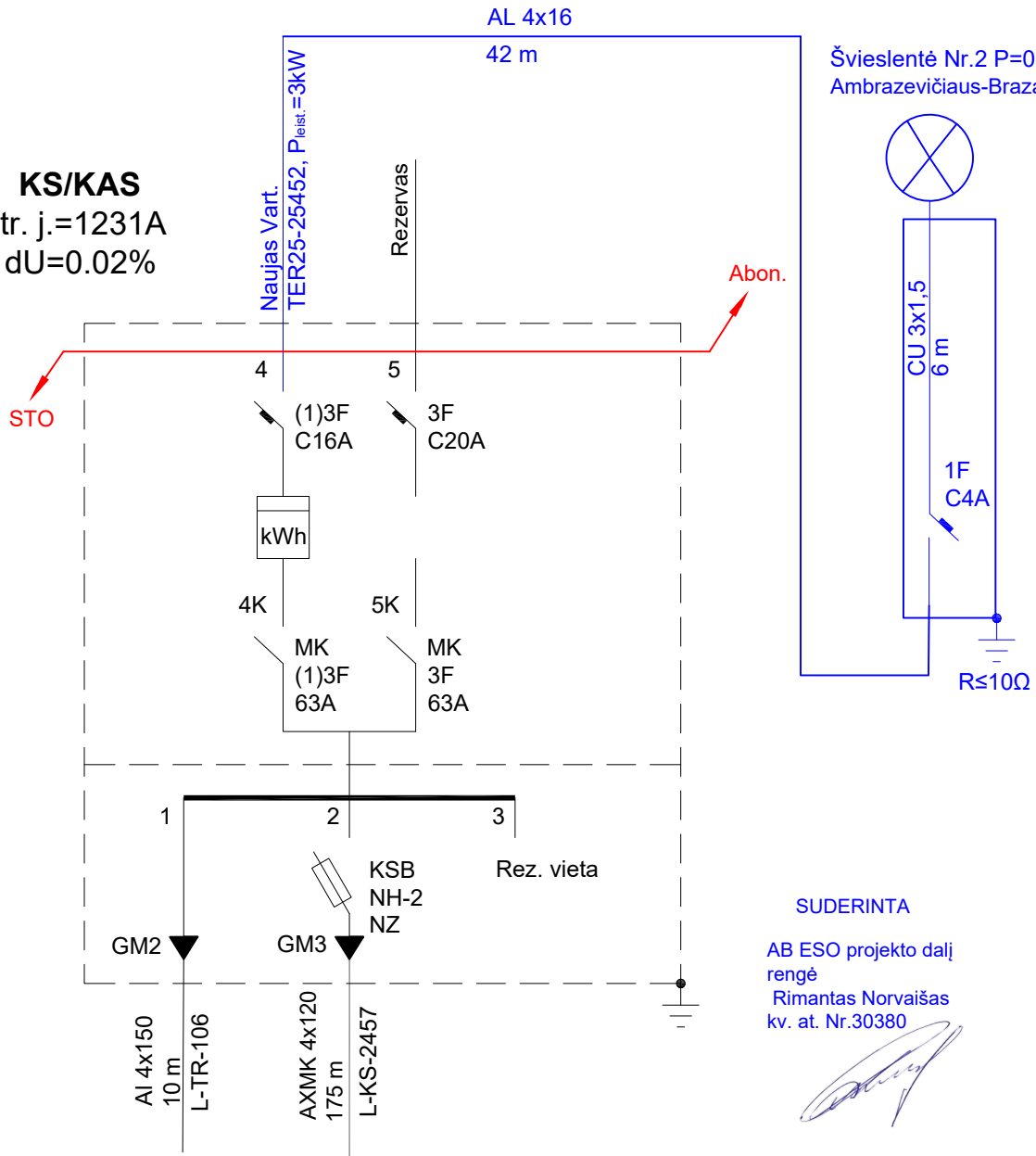
SUDERINTA  
 AB ESO projekto dalį  
 rengė  
 Rimantas Norvaišas  
 kv. at. Nr.30380

- SUTARTINIAI ŽYMĖJIMAI
- E1 — -proj. 0,4 kV elektros kabelis
  - - - -proj. PE apsauginis vamzdis
  - proj. 0,4 kV elektros kabelio apsaugos zona

- Pastabos
1. Po 2 m į abi puses nuo veikiančio kabelio kasinėjimo darbus atlikti rankiniu būdu.
  2. Esamų požeminių inžinerinių tinklų apsauginėse zonose kasimo darbus vykdyti rankiniu būdu
  4. Atstatyti tinklo statybos pradžioje buvusį gerbūvį.
  5. Vykdamas rangos darbus nepažeisti drenažo linijų. Pažeidus - atstatyti gofruotais perforuotais, apvyniota filtracine medžiaga, plastmasiniais vamzdžiais esamo diametro.
  6. Prieš pradėdamas vykdyti tranšėjų kasimo darbus būtina išsikviesti inžinerinių tinklų atstovus esamų trasų patikslinimui.

0	2025	STATYBOS LEIDIMUI. KONKURSIUI			
Laida	Išleidimo data	LAIDOS STATUSAS. KEITIMO PRIEŽASTIS (JEI TAIKOMA)			
Brėžinys yra UAB "Geoinfra" ir Užsakovo nuosavybė. Naudoti tikslams nesusijusiems su projektuojamu objektu, be UAB "Geoinfra" ir Užsakovo žinios draudžiama.					
Atestato Nr.			Statinio projekto pavadinimas Objekto pavadinimas. Marijampolės sav. Viešojo transporto informacinės sistemos modernizavimo, paprastojo remonto projektas, diegiant darnaus judumo priemones (švieslentes)		
30952	PV	J. Mickūnas	Statinio numeris ir pavadinimas 02-Marijampolės m. J. Ambrazevičiaus-Brazaičio g.(J. Ambrazevičiaus-Brazaičio g. stotelė) Vartotojo švieslentės Nr.2 įrenginiai, elektros linija		
30380	PDV	R. Norvaišas			
			Dokumento pavadinimas	LAIDA	
			Planas su elektros tinklais M1:200	0	
LT	Statytojas ir (arba) užsakovas Marijampolės savivaldybės administracija (ESO investicinio projekto Nr. E1N6525452)		Dokumento žymuo P25-17_02_PR_PRA_E-01	LAPAS 1	LAPŲ 1

**KS/KAS**  
Itr. j.=1231A  
dU=0.02%

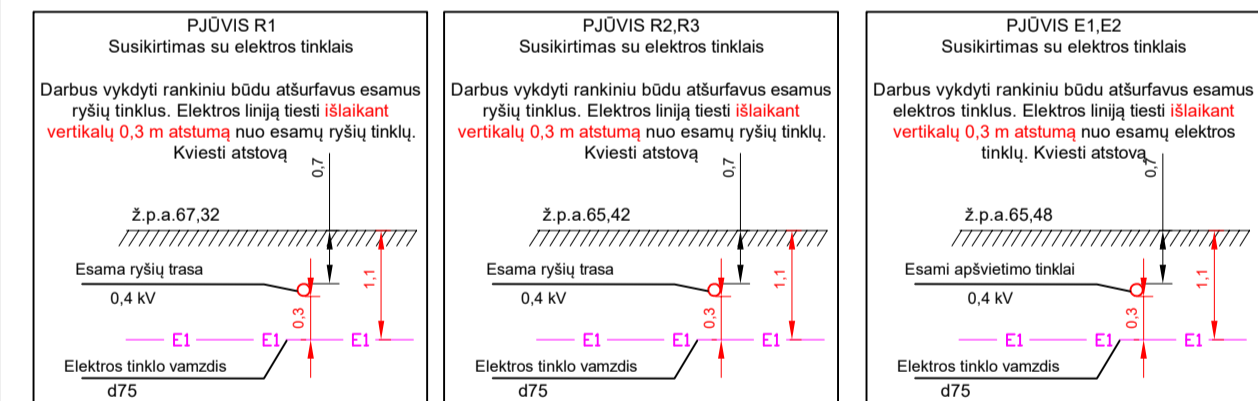
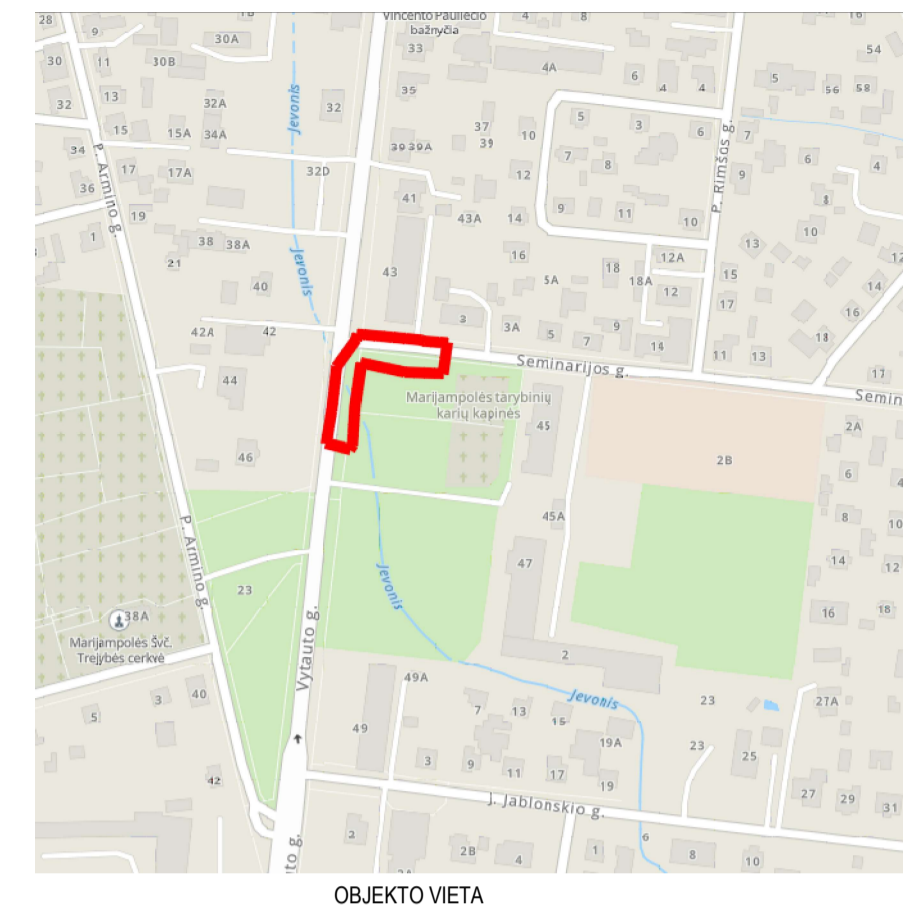
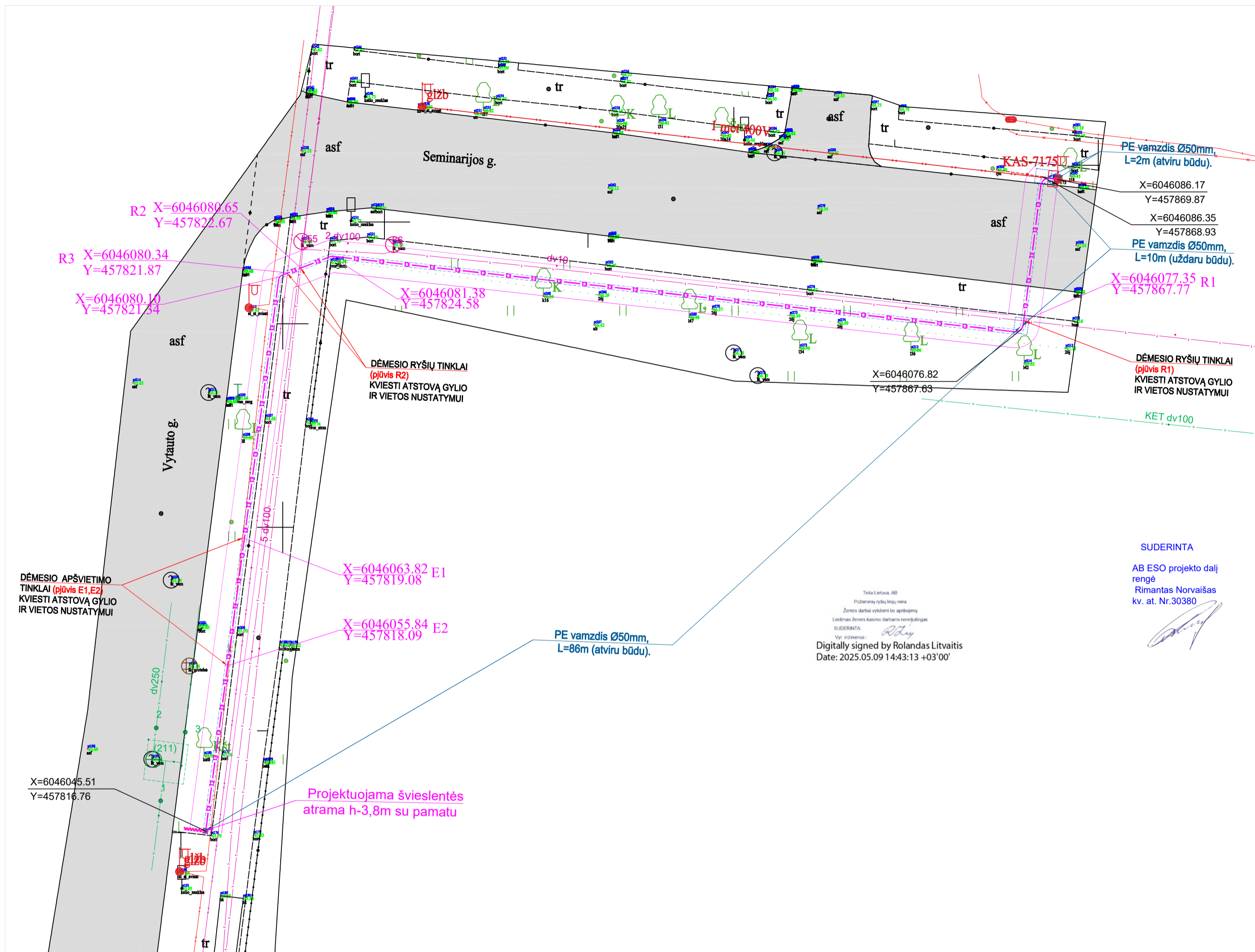


SUDERINTA

AB ESO projekto dalį  
rengė  
Rimantas Norvaišas  
kv. at. Nr.30380

— -esami elektros įrenginiai  
— -projektuojami elektros įrenginiai

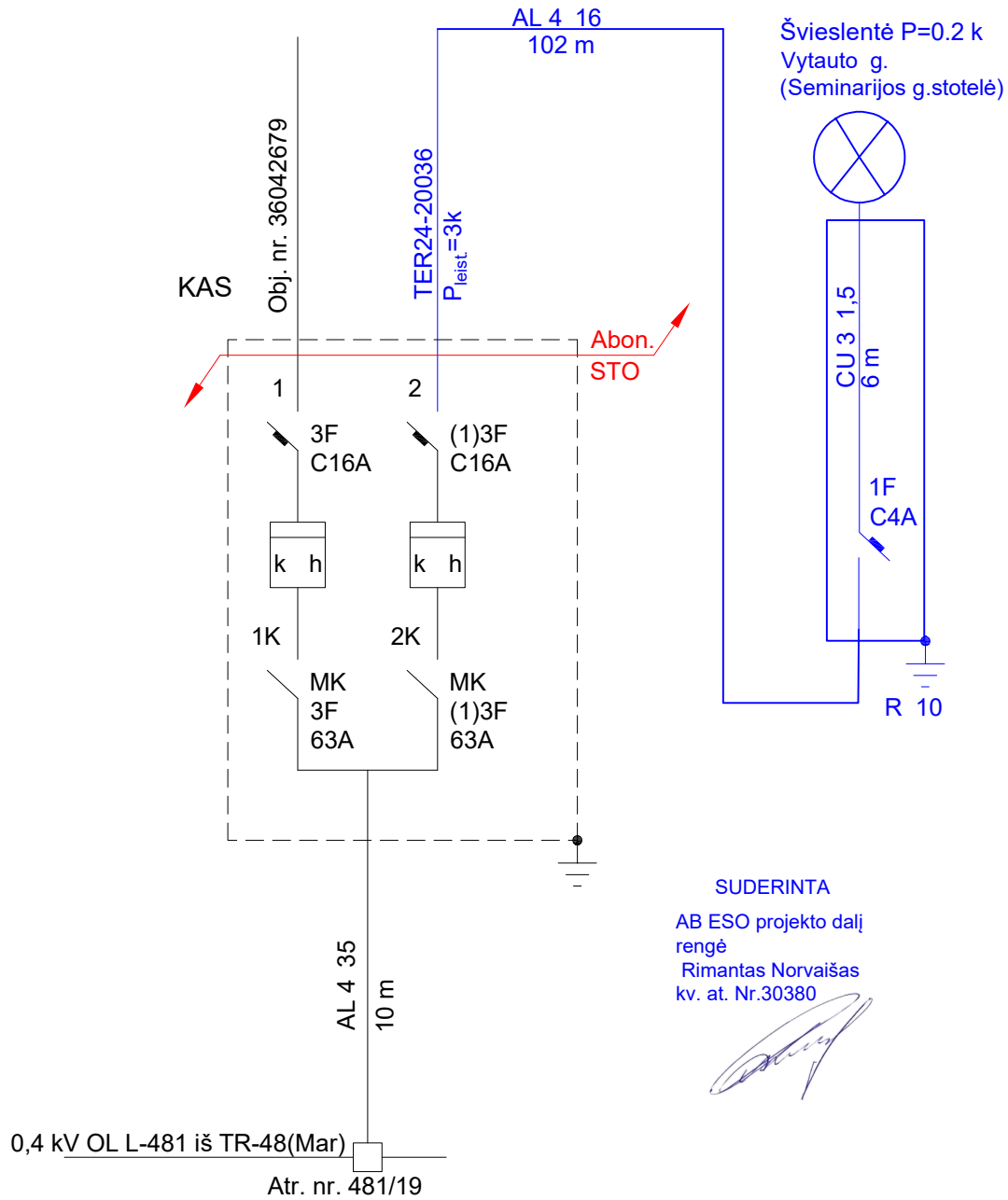
0	2025	STATYBOS LEIDIMUI. KONKURSI			
Laida	Išleidimo data	LAIDOS STATUSAS. KEITIMO PRIEŽASTIS (JEI TAIKOMA)			
Brėžinys yra UAB "Geoinfra" ir Užsakovo nuosavybė. Naudoti tikslams nesusijusiems su projektuojamu objektu, be UAB "Geoinfra" ir Užsakovo žinios draudžiama.					
Atestato Nr.			Statinio projekto pavadinimas Objekto pavadinimas. Marijampolės sav. Viešojo transporto informacinės sistemos modernizavimo, paprastojo remonto aprašas, diegiant darnaus judumo priemones (švieslentes)		
30952	PV	J. Mickūnas	Statinio numeris ir pavadinimas 02-Marijampolės m. J. Ambrazevičiaus-Brazaičio g.(J. Ambrazevičiaus-Brazaičio g. stotelė) Vartotojo švieslentės Nr.2 įrenginiai, elektros linija		
30380	PDV	R. Norvaišas			
			Dokumento pavadinimas	LAIDA	
			Elektros tiekimo schema	0	
LT	Statytojas ir (arba) užsakovas Marijampolės savivaldybės administracija (ESO investicinio projekto Nr. E1N6525452)		Dokumento žymuo P25-17_02_PR_PRA_E-02	LAPAS	LAPŲ
				1	1



- SUTARTINIAI ŽYMĖJIMAI**
- E1 —proj. 0,4 kV elektros kabelis
  - —proj. PE apsauginis vamzdis
  - proj. 0,4 kV elektros kabelio apsaugos zona
  - priėmimo/darbo duobė

- Pastabos**
- Po 2 m į abi puses nuo veikiančio kabelio kasinėjimo darbus atlikti rankiniu būdu.
  - ESO kabelių gylis po darbų turi atitikti, taisyklių ir kituose norminiuose dokumentuose numatytus keliamus reikalavimus.
  - Esamų požeminių inžinerinių tinklų apsauginėse zonose kasimo darbus vykdyti rankiniu būdu
  - Atstatyti tinklo statybos pradžioje buvusį gerbūvį.
  - Vykdamas rangos darbus nepažeisti drenažo linijų. Pažeidus - atstatyti gofruotais perforuotais, apvyniota filtracine medžiaga, plastmasiniais vamzdžiais esamo diametro.
  - Prieš pradėdamas vykdyti tranšėjų kasimo darbus būtina išsikviesti inžinerinių tinklų atstovus esamų trasų patikslinimui.

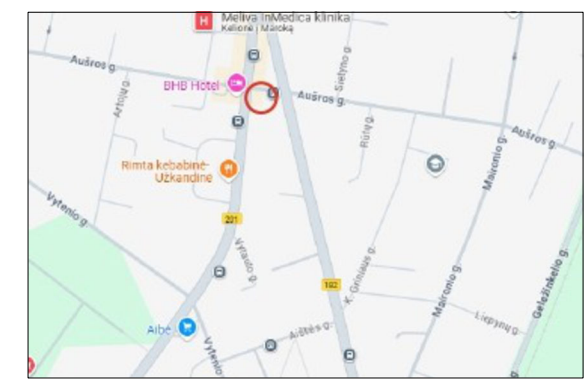
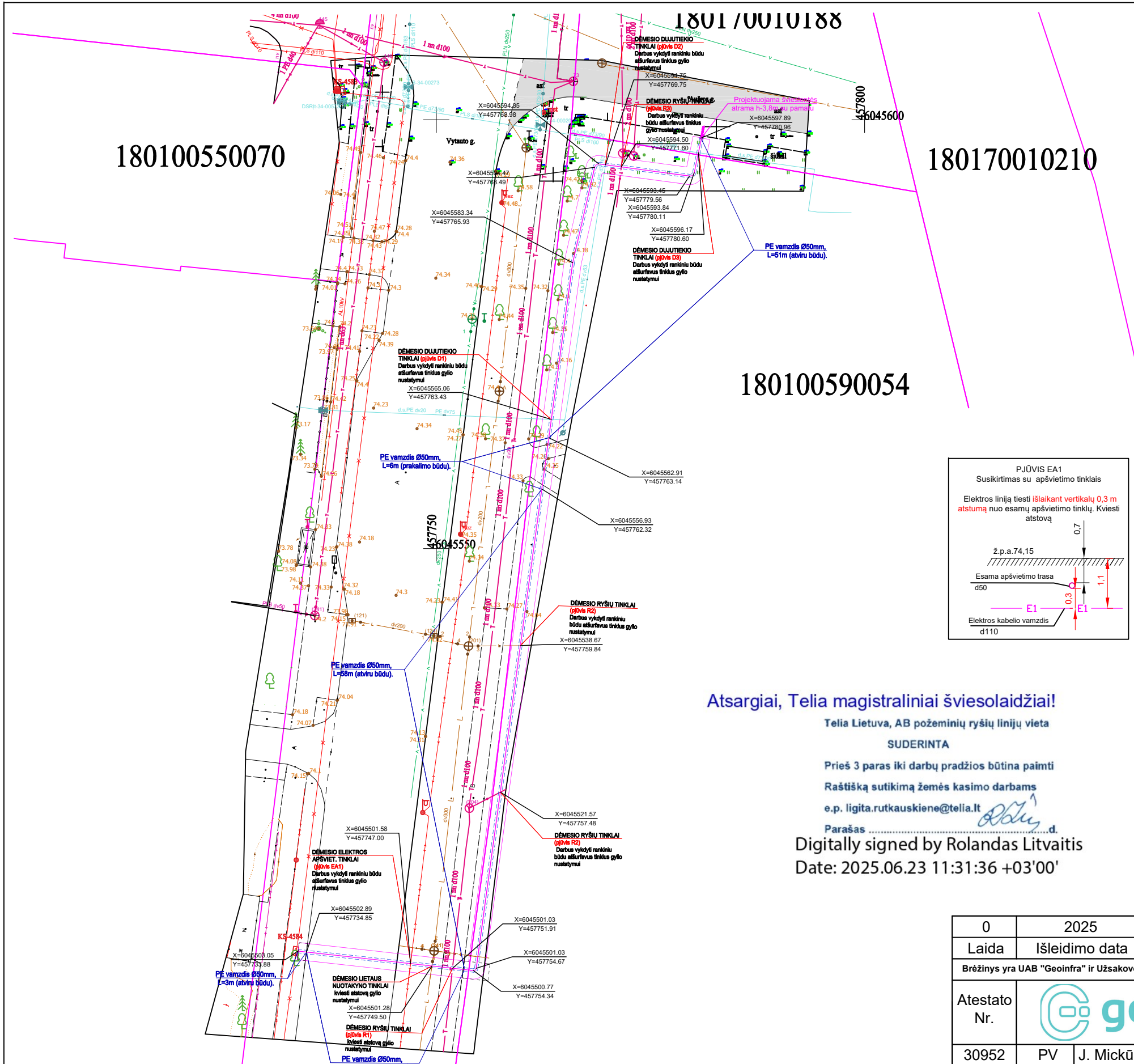
0	2025	STATYBOS LEIDIMUI. KONKURSUI	
Laida	Išleidimo data	LAIDOS STATUSAS. KEITIMO PRIEŽASTIS (JEI TAIKOMA)	
Brėžinys yra UAB "Geoinfra" ir Užsakovo nuosavybė. Naudoti tikslams nesusijusiems su projektuojamu objektu, be UAB "Geoinfra" ir Užsakovo žinio draudžiama.			
Atestato Nr.		Statinio projekto pavadinimas Objekto pavadinimas. Marijampolės sav. Viešojo transporto informacinės sistemos modernizavimo, paprastojo remonto aprašas, diegiant darnaus judumo priemones (švieslentes)	
30952	PV	J. Mickūnas	Statinio numeris ir pavadinimas
30380	PDV	R. Norvaišas	03-Marijampolės m. Vytauto g.(Semnarijos g.stotelė) Vartotojo švieslentes įrenginiai, elektros linija
Dokumento pavadinimas		LAIDA	
Planas su elektros tinklais			
M1:200			0
Statytojas ir (arba) užsakovas	Dokumento žymuo		LAPAS LAPŲ
LT	Marijampolės savivaldybės administracija (ESO investicinio projekto Nr. E1N6420036)	P25-17_03_0036_PR_PRA_E-01	1 1



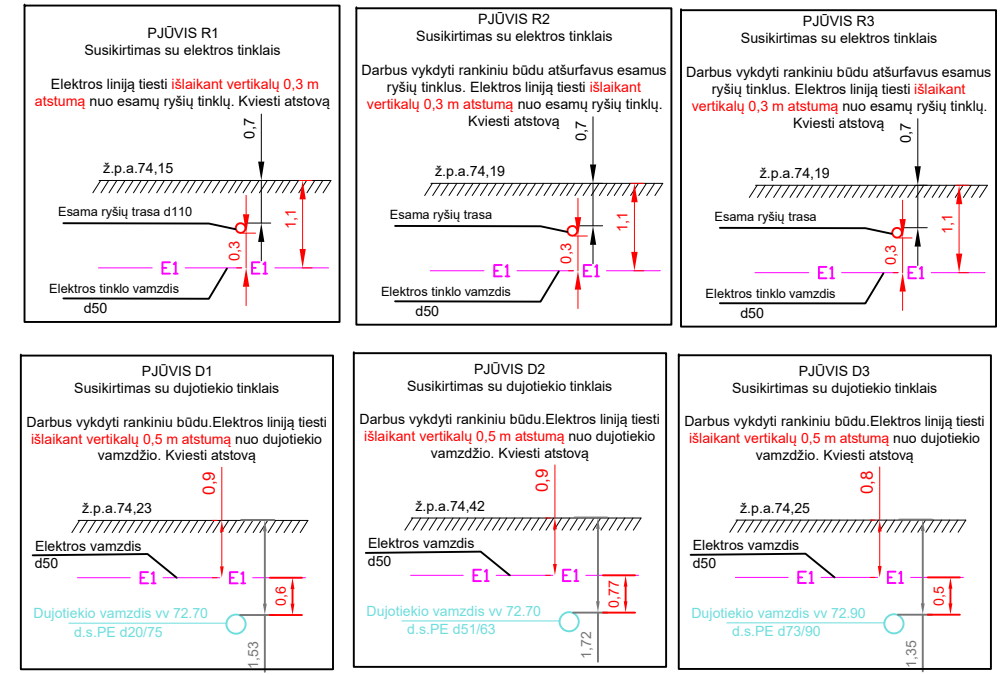
SUDERINTA  
 AB ESO projekto dalį  
 rengė  
 Rimantas Norvaišas  
 kv. at. Nr.30380

— Esamas elektros tinklas  
 — Vartotojo elektros tinklas

0	2025	STATYBOS LEIDIMUI. KONKURSUI			
Laida	Išleidimo data	LAIDOS STATUSAS. KEITIMO PRIEŽASTIS (JEI TAIKOMA)			
Brėžinys yra UAB "Geoinfra" ir Užsakovo nuosavybė. Naudoti tikslams nesusijusiems su projektuojamu objektu, be UAB "Geoinfra" ir Užsakovo žinios draudžiama.					
Atestato Nr.			Statinio projekto pavadinimas Objekto pavadinimas. Marijampolės sav. Viešojo transporto informacinės sistemos modernizavimo, paprastojo remonto aprašas, diegiant darnaus judumo priemones (švieslentes)		
30952	PV	J. Mickūnas	Statinio numeris ir pavadinimas 03-Marijampolės m. Vytauto g.(Seminarijos g.stotelė) Vartotojo švieslentės įrenginiai, elektros linija		
30380	PDV	R. Norvaišas			
			Dokumento pavadinimas	LAI DA	
			Elektros tiekimo schema	0	
LT	Statytojas ir (arba) užsakovas Marijampolės savivaldybės administracija (ESO investicinio projekto Nr. E1N6420036)		Dokumento žymuo P25-17_03_PR_PRA_E-02	LAPAS 1	LAPŲ 1



OBJEKTO VIETA



**Atsargiai, Telia magistraliniai šviesolaidžiai!**

Telia Lietuva, AB požeminių ryšių linijų vieta  
SUDERINTA

Prieš 3 paras iki darbų pradžios būtina paimti  
Raštišką sutikimą žemės kasimo darbams  
e.p. ligita.rutkauskieni@telia.lt

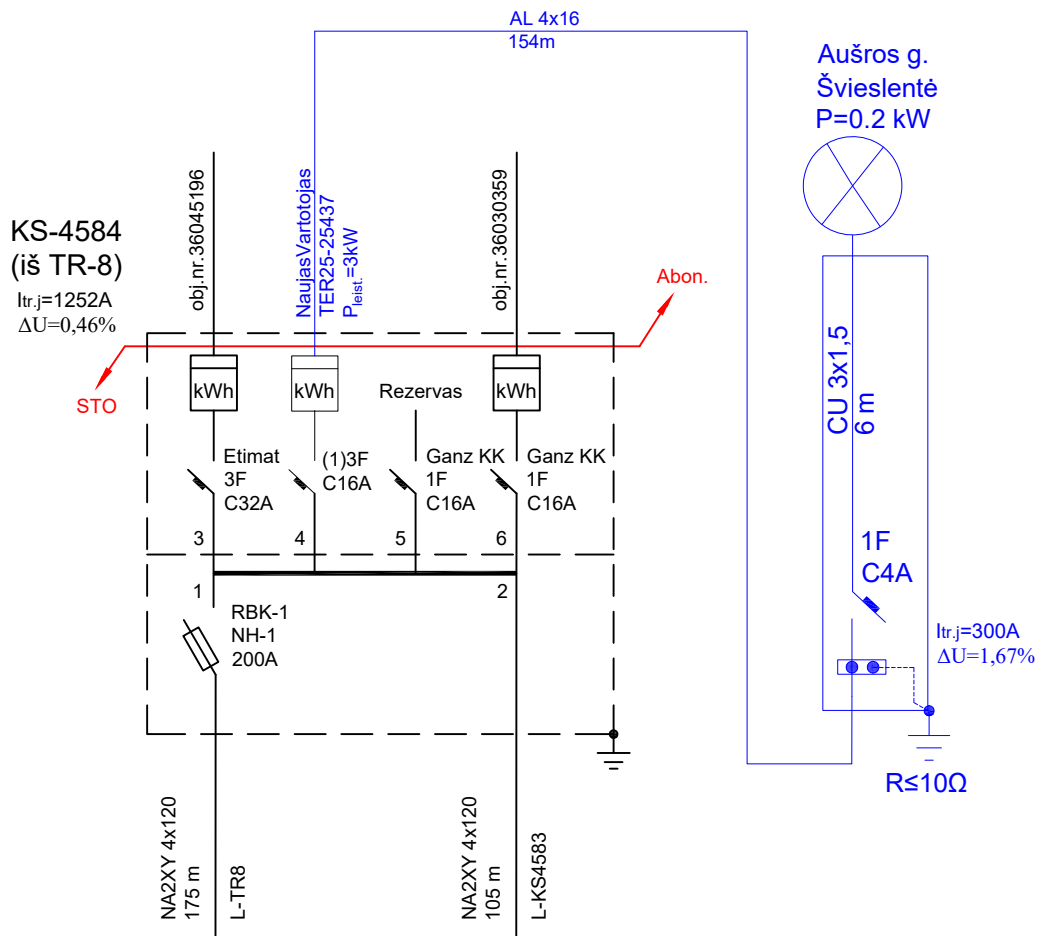
Parašas *Rolandas Litvaitis*  
Digitally signed by Rolandas Litvaitis  
Date: 2025.06.23 11:31:36 +03'00'

- SUTARTINIAI ŽYMĖJIMAI**
- E1 — -proj. 0,4 kV elektros kabelis
  - proj. PE apsauginis vamzdis
  - proj. elektros kabelio apsaugos zona
  - esama 0,4 kV KS/KAS
  - priėmimo darbo duobė

**Pastabos**

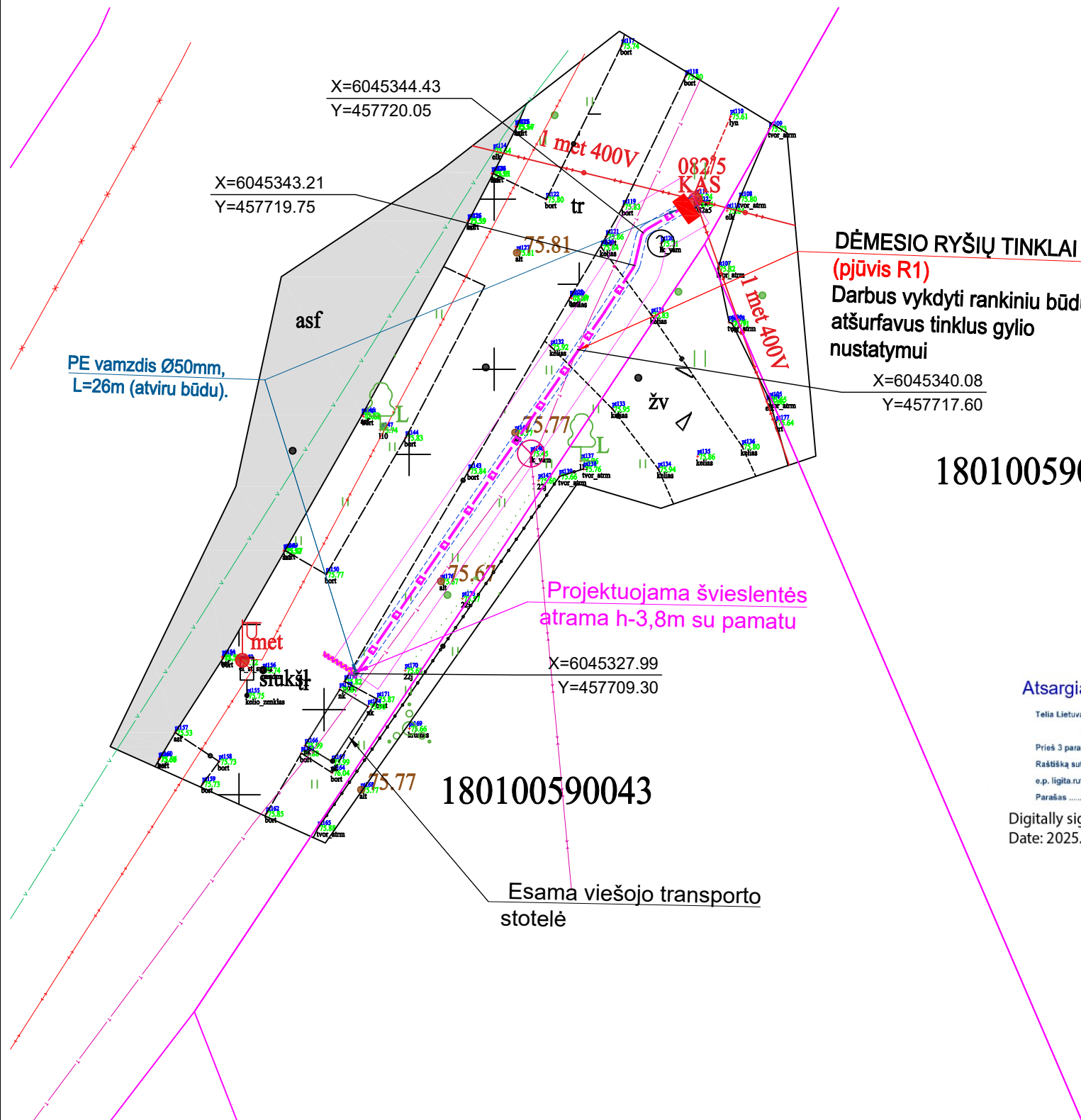
1. Po 2 m į abi puses nuo veikiančio kabelio kasinėjimo darbus atlikti rankiniu būdu.
2. Esamų požeminių inžinerinių tinklų apsauginėse zonose kasimo darbus vykdyti rankiniu būdu
4. Atstatyti tinklo statybos pradžioje buvusį gerbūvį.
5. Vykdamas rangos darbus nepažeisti drenažo linijų. Pažeidus - atstatyti gofruotais perforuotais, apvyniota filtracine medžiaga, plastmasiniais vamzdžiais esamo diametro.
6. Prieš pradėdamas vykdyti tranšėjų kasimo darbus būtina išsikviesti inžinerinių tinklų atstovus esamų trasų patikslinimui.

0	2025	STATYBOS LEIDIMUI. KONKURSUI	
Laida	Išleidimo data	LAIDOS STATUSAS. KEITIMO PRIEŽASTIS (JEI TAIKOMA)	
Brėžinys yra UAB "Geoinfra" ir Užsakovo nuosavybė. Naudoti tikslams nesusijusiems su projektuojamu objektu, be UAB "Geoinfra" ir Užsakovo žinios draudžiama.			
Atestato Nr.		Statinio projekto pavadinimas Objekto pavadinimas. Marijampolės sav. Viešojo transporto informacinės sistemos modernizavimo, paprastojo remonto aprašas, diegiant darnaus judumo priemones (švieslentes)	
30952	PV	J. Mickūnas	Statinio numeris ir pavadinimas 04-Marijampolės m. Aušros g.(apsisukimas) Vartotojo švieslentės įrenginiai, elektros linija
30380	PDV	R. Norvaišas	
Dokumento pavadinimas		Planas su elektros tinklais	
M1:500		LAIDA	
0		LAPAS	
LAPŲ		LAPŲ	
LT	Statytojas ir (arba) užsakovas	Dokumento žymuo	LAPAS
	Marijampolės savivaldybės administracija (AB "ESO" investicinio projekto.Nr. E1N6525437)	P25-17_04_PR_PRA_E-01	LAPŲ
			1 1



— Esamas elektros tinklas  
 — Vartotojo elektros tinklas

0	2025	STATYBOS LEIDIMUI. KONKURSUI	
Laida	Išleidimo data	LAIDOS STATUSAS. KEITIMO PRIEŽASTIS (JEI TAIKOMA)	
Brėžinys yra UAB "Geoinfra" ir Užsakovo nuosavybė. Naudoti tikslams nesusijusiems su projektuojamu objektu, be UAB "Geoinfra" ir Užsakovo žinios draudžiama.			
Atestato Nr.			Statinio projekto pavadinimas Objekto pavadinimas. Marijampolės sav. Viešojo transporto informacinės sistemos modernizavimo, paprastojo remonto aprašas, diegiant darnaus judumo priemones (švieslentes)
30952	PV	J. Mickūnas	Statinio numeris ir pavadinimas 04-Marijampolės m. Aušros g.(apsisukimas) Vartotojo švieslentės įrenginiai, elektros linija
30380	PDV	R. Norvaišas	
			Dokumento pavadinimas Elektros tiekimo schema
			LAIDA
			0
LT	Statytojas ir (arba) užsakovas Marijampolės savivaldybės administracija (AB "ESO" investicinio projekto.Nr. E1N6525437)		Dokumento žymuo P25-17_04_PR_PRA_E-02
			LAPAS
			LAPŲ
			1
			1



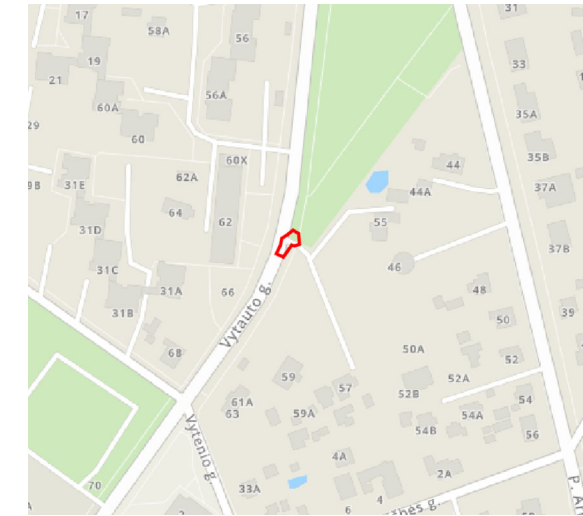
180100590046

180100590043

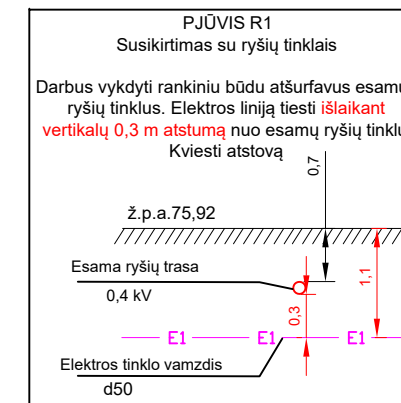
Atsargiai, Tolia magistraliniai šviesolaidžiai!

Telia Lietuva, AB požeminių ryšių linijų vieta  
SUDERINTA  
Prieš 3 paras iki darbų pradžios būtina paimiti  
Raštinę sutikimą žemės kasimo darbams  
e.p. ligita.rutkauskienė@telia.lt  
Parašas

Digitally signed by Rolandas Litvaitis  
Date: 2025.05.09 15:10:12 +03'00'



OBJEKTO VIETA



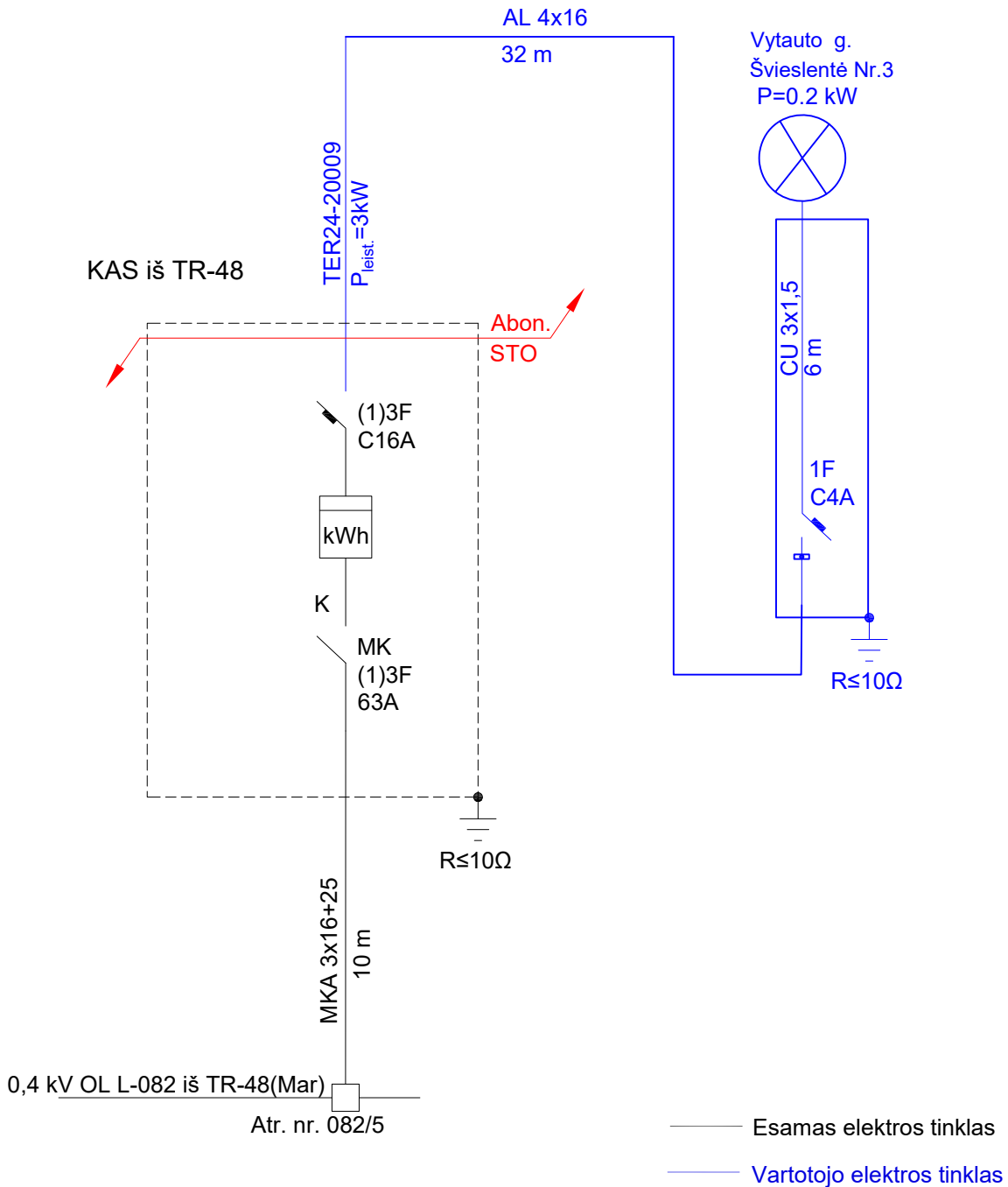
SUTARTINIAI ŽYMĖJIMAI

- E1 — -proj. 0,4 kV elektros kabelis
- - - -proj. PE apsauginis vamzdis
- proj. 0,4 kV elektros kabelio apsaugos zona

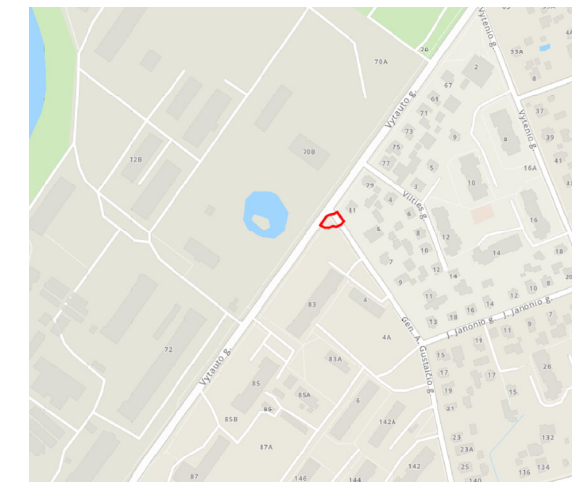
Pastabos

1. Po 2 m į abi puses nuo veikiančio kabelio kasinėjimo darbus atlikti rankiniu būdu.
2. Esamų požeminių inžinerinių tinklų apsauginėse zonose kasimo darbus vykdyti rankiniu būdu
3. Atstatyti tinklo statybos pradžioje buvusį gerbūvį.
4. Vykdyt rangos darbus nepažeisti drenažo linijų. Pažeidus - atstatyti gofruotais perforuotais, apvyniota filtracine medžiaga, plastmasiniais vamzdžiais esamo diametro.
5. Prieš pradėdant vykdyti tranšėjų kasimo darbus būtina išskviesti inžinerinių tinklų atstovus esamų trasų patikslinimui.

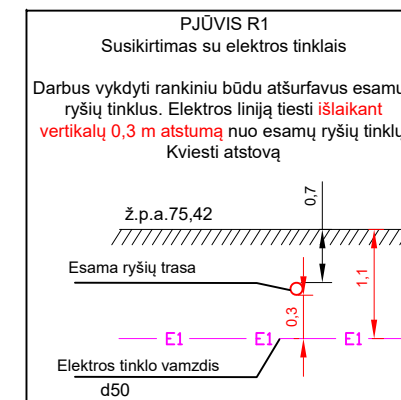
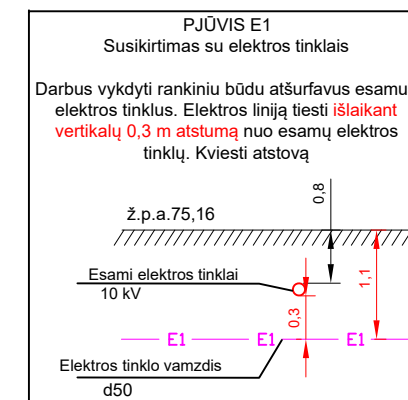
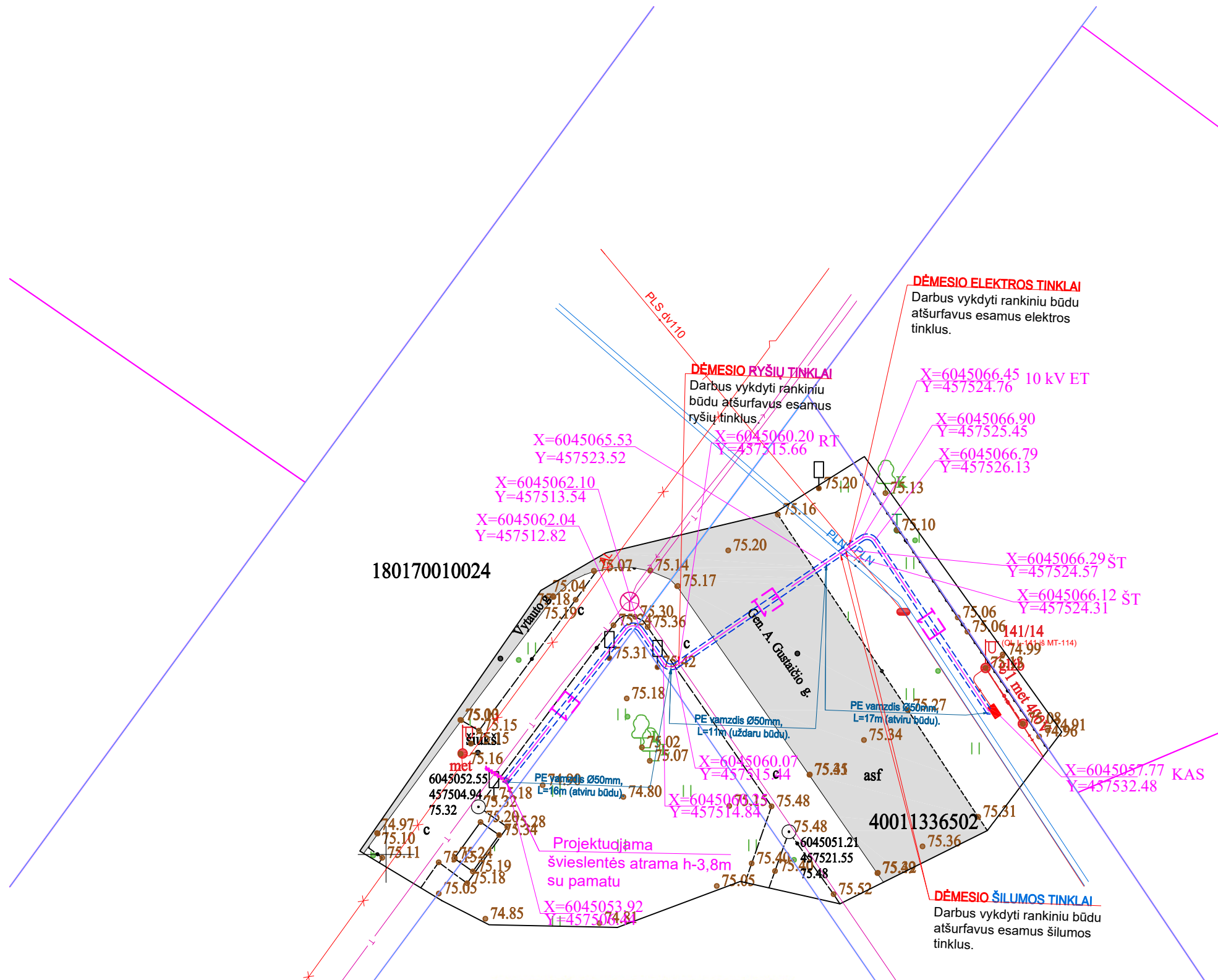
0	2025	STATYBOS LEIDIMUI. KONKURSUI			
Laida	Išleidimo data	LAIDOS STATUSAS. KEITIMO PRIEŽASTIS (JEI TAIKOMA)			
Brėžinys yra UAB "Geoinfra" ir Užsakovo nuosavybė. Naudoti tikslams nesusijusiu su projektuojamu objektu, be UAB "Geoinfra" ir Užsakovo žinios draudžiama.					
Atestato Nr.			Statinio projekto pavadinimas Objekto pavadinimas. Marijampolės sav. Viešojo transporto informacinės sistemos modernizavimo, paprastojo remonto aprašas, diegiant darnaus judumo priemones (švieslentes)		
30952	PV	J. Mickūnas	Statinio numeris ir pavadinimas 05-Marijampolės m. Vytauto g.(Švieslentė Nr.3) Vartotojo švieslentės įrenginiai, elektros linija		
30380	PDV	R. Norvaišas			
			Dokumento pavadinimas	LAI DA	
			Planas su elektros tinklais M1:200	0	
LT	Statytojas ir (arba) užsakovas Marijampolės savivaldybės administracija (AB "ESO" investicinio projekto.Nr. E1N6420009)		Dokumento žymuo P25-17_05_PR_PRA_E-01	LAPAS 1	LAPŲ 1



0	2025	STATYBOS LEIDIMUI. KONKURSUI		
Laida	Išleidimo data	LAIDOS STATUSAS. KEITIMO PRIEŽASTIS (JEI TAIKOMA)		
Brėžinys yra UAB "Geoinfra" ir Užsakovo nuosavybė. Naudoti tikslams nesusijusiems su projektuojamu objektu, be UAB "Geoinfra" ir Užsakovo žinios draudžiama.				
Atestato Nr.			Statinio projekto pavadinimas Objekto pavadinimas. Marijampolės sav. Viešojo transporto informacinės sistemos modernizavimo, paprastojo remonto aprašas, diegiant darnaus judumo priemones (švieslentes)	
30952	PV	J. Mickūnas	Statinio numeris ir pavadinimas 05-Marijampolės m. Vytauto g. (Švieslentė Nr.3) Vartotojo švieslentės įrenginiai, elektros linija	
30380	PDV	R. Norvaišas		
			Dokumento pavadinimas	LAIDA
			Elektros tiekimo schema	0
LT	Statytojas ir (arba) užsakovas Marijampolės savivaldybės administracija (AB "ESO" investicinio projekto.Nr. E1N6420009)		Dokumento žymuo P25-17_05_PR_PRA_E-02	LAPAS 1
				LAPŲ 1



OBJEKTO VIETA



**SUDERINTA**

AB ESO projekto dalį  
rengė  
Rimantas Norvaišas  
kv. at. Nr.30380

**SUTARTINIAI ŽYMĖJIMAI**

- E1 — -proj. 0,4 kV elektros kabelis
- -proj. PE apsauginis vamzdis
- proj. 0,4 kV elektros kabelio apsaugos zona

180170010024

40011336502

**Atsargiai, Telia magistraliniai šviesolaidžiai!**

Telia Lietuva, AB požeminių ryšių linijų vieta  
SUDERINTA

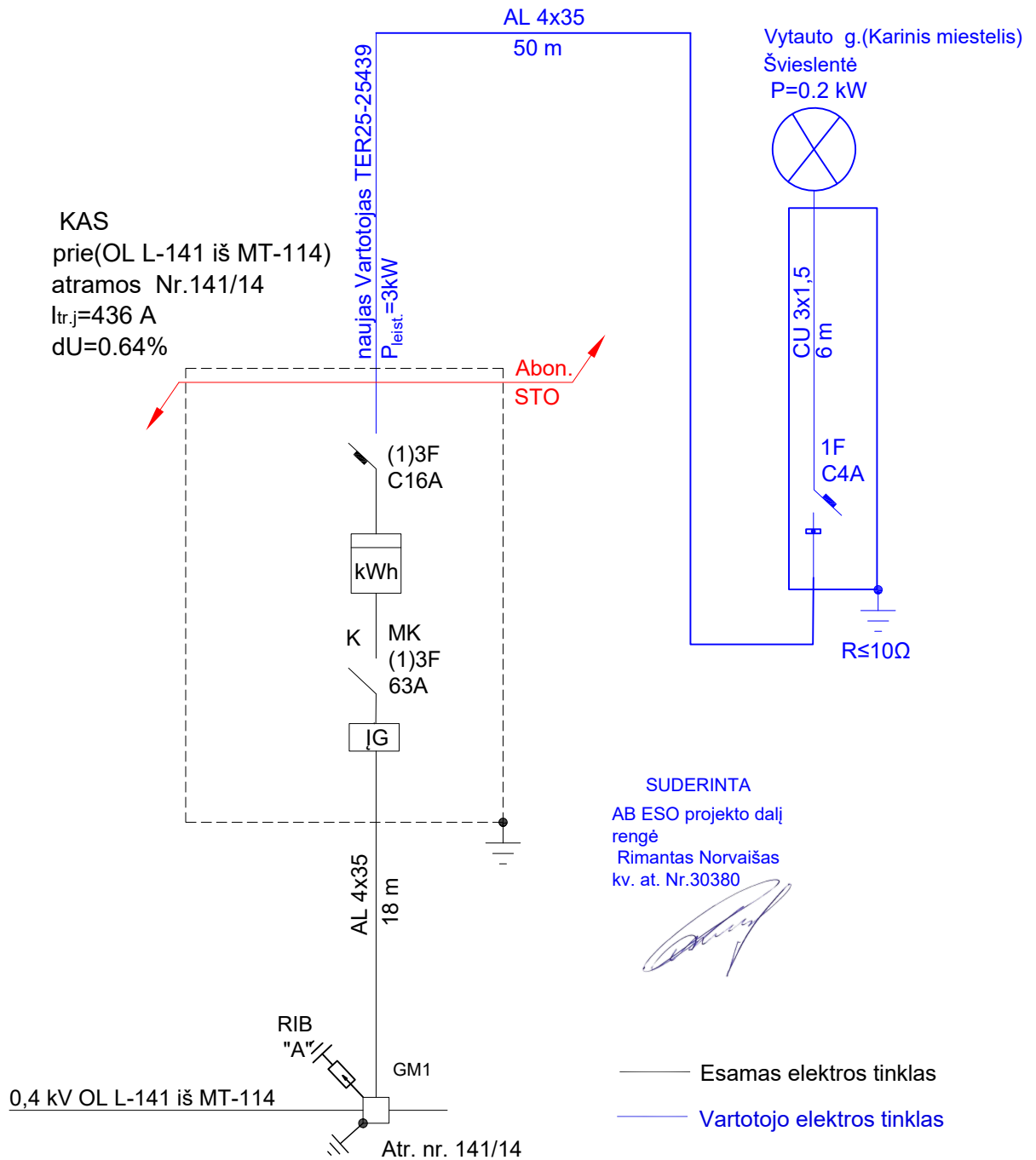
Prieš 3 paras iki darbų pradžios būtina paimti  
Raštinę sutikimą žemės kasimo darbams  
e.p. ligita.rutkauskienė@telia.lt  
Parašas

Digitally signed by Rolandas Litvaitis  
Date: 2025.05.09 15:10:12 +03'00'

**Pastabos**

1. Po 2 m į abi puses nuo veikiančio kabelio kasinėjimo darbus atlikti rankiniu būdu.
2. Esamų požeminių inžinerinių tinklų apsauginėse zonose kasimo darbus vykdyti rankiniu būdu
3. Atstatyti tinklo statybos pradžioje buvusį gerbūvį.
4. Vykdyt rangos darbus nepažeisti drenažo linijų. Pažeidus - atstatyti gofruotais perforuotais, apvyniota filtracine medžiaga, plastmasiniais vamzdžiais esamo diametro.
5. Prieš pradėdant vykdyti tranšėjų kasimo darbus būtina išsikviesti inžinerinių tinklų atstovus esamų trasų patikslinimui.

0	2025	STATYBOS LEIDIMUI. KONKURSUI	
Laida	Išleidimo data	LAIDOS STATUSAS. KEITIMO PRIEŽASTIS (JEI TAIKOMA)	
Brėžinys yra UAB "Geoinfra" ir Užsakovo nuosavybė. Naudoti tikslams nesusijusiems su projektuojamu objektu, be UAB "Geoinfra" ir Užsakovo žinios draudžiama.			
Atestato Nr.			Statinio projekto pavadinimas Objekto pavadinimas. Marijampolės sav. Viešojo transporto informacinės sistemos modernizavimo, paprastojo remonto aprašas, diegiant darnaus judumo priemones (švieslentes)
30952	PV	J. Mickūnas	Statinio numeris ir pavadinimas 06-Marijampolės m. Vytauto g.(Karinis miestelis) Vartotojo švieslentės įrenginiai, elektros linija
30380	PDV	R. Norvaišas	
Dokumento pavadinimas		LAIDA	
Planas su elektros tinklais M1:250		0	
LT	Statytojas ir (arba) užsakovas Marijampolės savivaldybės administracija (AB "ESO" investicinio projekto Nr. E1N6525439)		Dokumento žymuo P25-17_06_PR_PRA_E-01
		LAPAS	LAPŲ
		1	1



0	2025	STATYBOS LEIDIMUI. KONKURSIUI		
Laida	Išleidimo data	LAIDOS STATUSAS. KEITIMO PRIEŽASTIS (JEI TAIKOMA)		
Brėžinys yra UAB "Geoinfra" ir Užsakovo nuosavybė. Naudoti tikslams nesusijusiems su projektuojamu objektu, be UAB "Geoinfra" ir Užsakovo žinios draudžiama.				
Atestato Nr.			Statinio projekto pavadinimas Objekto pavadinimas. Marijampolės sav. Viešojo transporto informacinės sistemos modernizavimo, paprastojo remonto aprašas, diegiant darnaus judumo priemones (švieslentes)	
30952	PV	J. Mickūnas	Statinio numeris ir pavadinimas 06-Marijampolės m. Vytauto g.(Karinis miestelis) Vartotojo švieslentės įrenginiai, elektros linija	
30380	PDV	R. Norvaišas		
			Dokumento pavadinimas	LAIDA
			Elektros tiekimo schema	0
LT	Statytojas ir (arba) užsakovas		Dokumento žymuo	LAPAS
	Marijampolės savivaldybės administracija (AB "ESO" investicinio projekto Nr. E1N6525439)		P25-17_06_PR_PRA_E-02	LAPŲ
				1
				1

Projektuojama švieslentės atrama h-3,8m su pamatu

Telia Lietuva, AB požeminių ryšių linijų vieta  
SUDERINTA

Prieš 3 paras iki darbų pradžios būtina paimti  
Raštišką sutikimą žemės kasimo darbams  
e.p. ligita.rutkauskienė@telia.lt  
Parašas *[Signature]*

Digitally signed by Rolandas Litvaitis  
Date: 2025.06.23 11:35:59 +03'00'



OBJEKTO VIETA

DĖMESIO APŠVIETIMO  
TINKLAI (pjūvis E1)  
KVIESTI ATSTOVA GYLIO  
IR VIETOS NUSTATYMO

E1 X=6044312.46  
Y=456962.65

X=6044321.97  
Y=456975.48

X=6044319.95  
Y=456973.46

X=6044317.44  
Y=456966.62

R1 X=6044304.96  
Y=456956.88

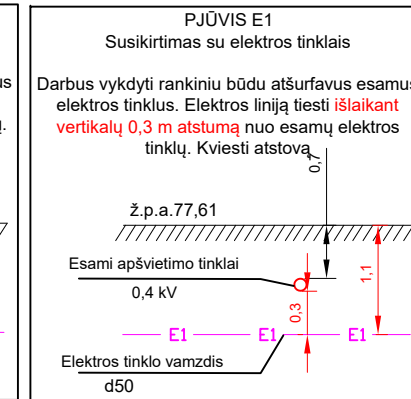
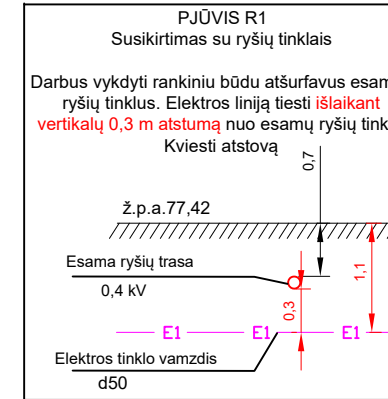
X=6044302.12  
Y=456954.82

X=6044301.74  
Y=456954.85

X=6044298.57  
Y=456951.87

DĖMESIO RYŠIŲ TINKLAI  
(pjūvis R1)  
KVIESTI ATSTOVA GYLIO  
IR VIETOS NUSTATYMO

PE vamzdis Ø50mm,  
L=38m (atviru būdu).



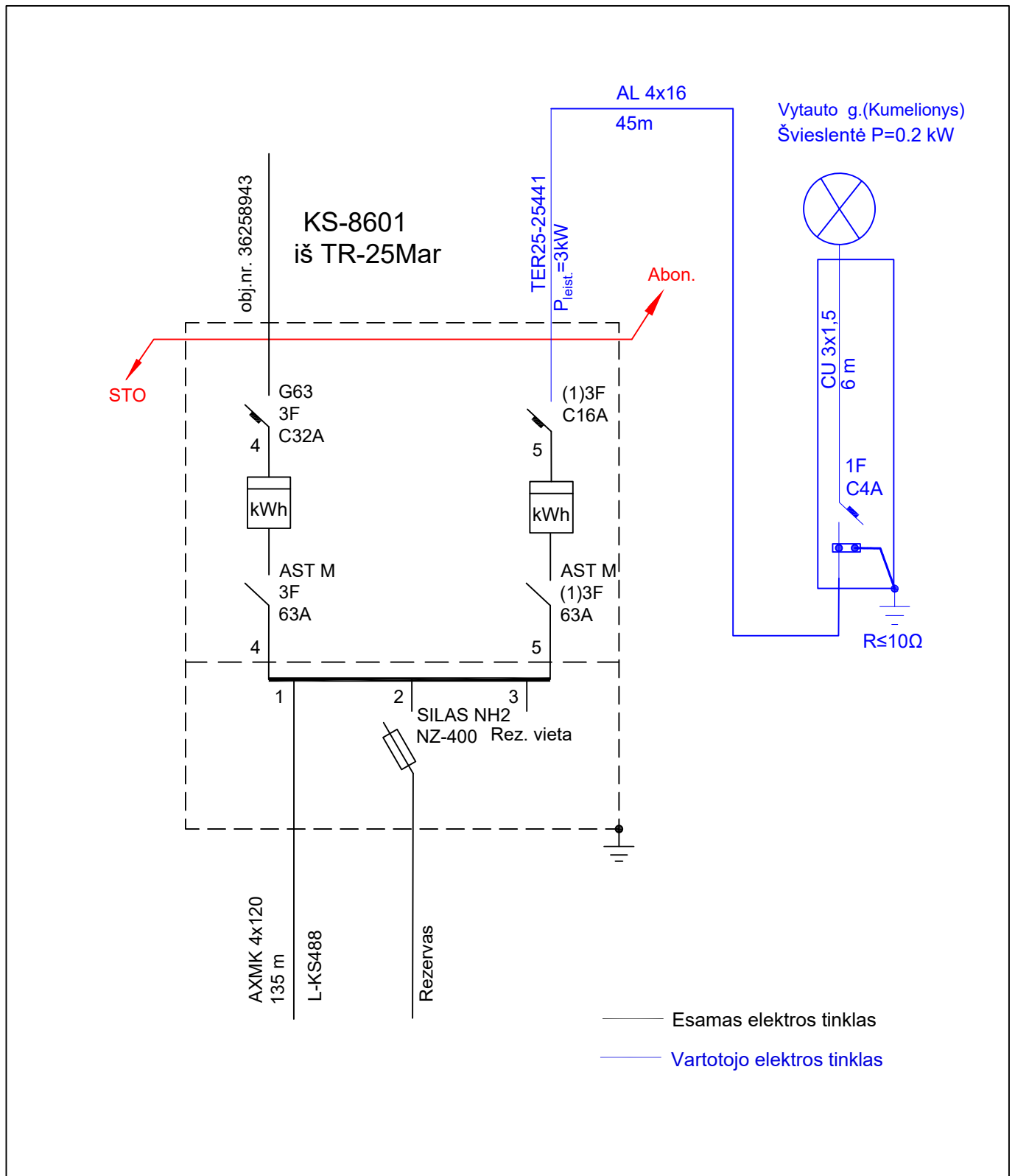
SUTARTINIAI ŽYMĖJIMAI

- E1 — -proj. 0,4 kV elektros kabelis
- - - - - -proj. PE apsauginis vamzdis
- proj. 0,4 kV elektros kabelio apsaugos zona

Pastabos

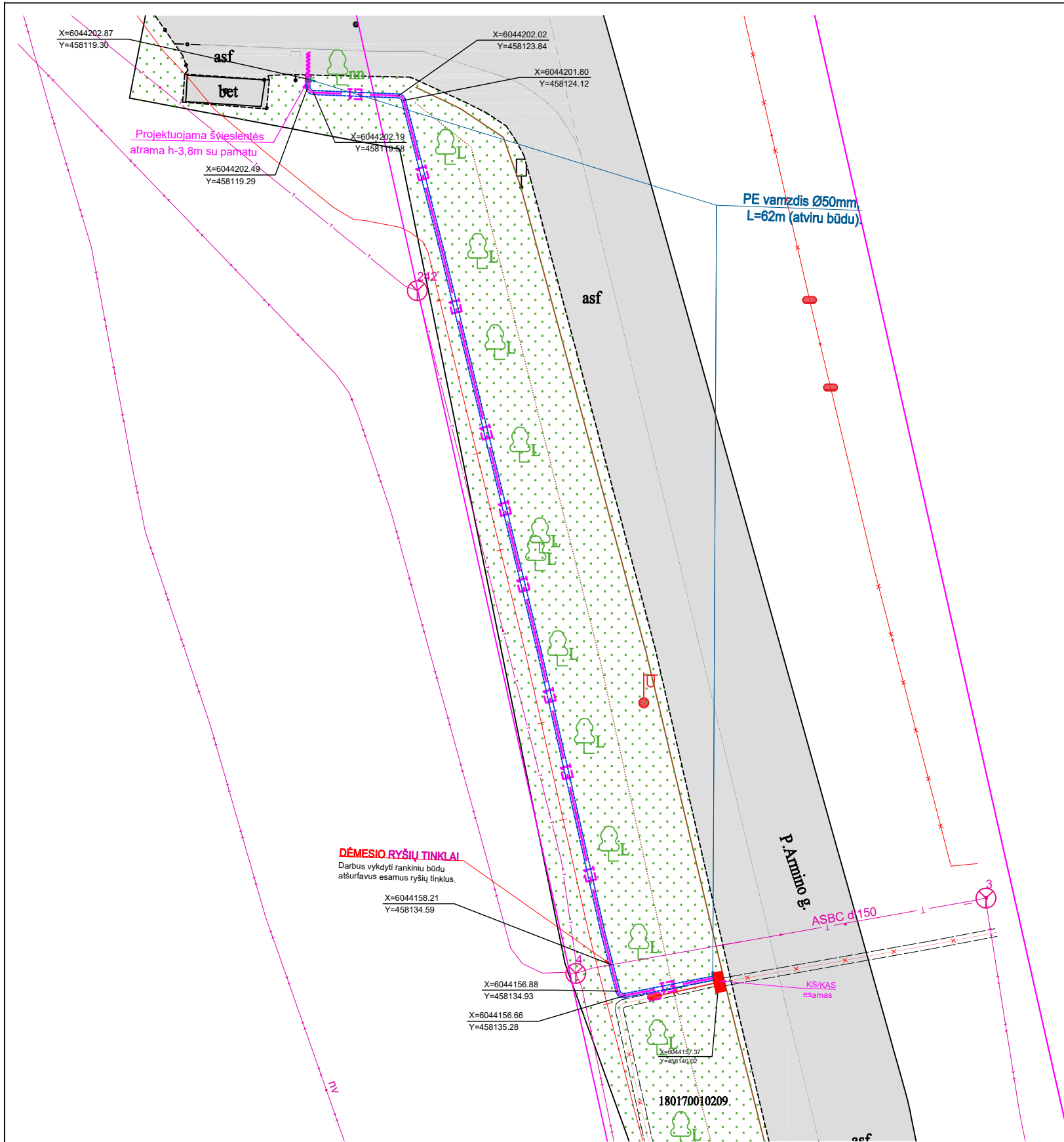
1. Po 2 m į abi puses nuo veikiančio kabelio kasinėjimo darbus atlikti rankiniu būdu.
2. Esamų požeminių inžinerinių tinklų apsauginėse zonose kasimo darbus vykdyti rankiniu būdu
3. Atstatyti tinklo statybos pradžioje buvusį gerbūvį.
4. Vykdyti rangos darbus nepažeisti drenažo linijų. Pažeidus - atstatyti gofruotais perforuotais, apvyniota filtracine medžiaga, plastmasiniais vamzdžiais esamo diametro.
5. Prieš pradėdant vykdyti tranšėjų kasimo darbus būtina išsikviesti inžinerinių tinklų atstovus esamų trasų patikslinimui.

0	2025	STATYBOS LEIDIMUI. KONKURSUI			
Laida	Išleidimo data	LAIDOS STATUSAS. KEITIMO PRIEŽASTIS (JEI TAIKOMA)			
Brėžinys yra UAB "Geoinfra" ir Užsakovo nuosavybė. Naudoti tikslams nesusijusiems su projektuojamu objektu, be UAB "Geoinfra" ir Užsakovo žinios draudžiama.					
Atestato Nr.			Statinio projekto pavadinimas Objekto pavadinimas. Marijampolės sav. Viešojo transporto informacinės sistemos modernizavimo, paprastojo remonto aprašas, diegiant darnaus judumo priemones (švieslentes)		
30952	PV	J. Mickūnas	Statinio numeris ir pavadinimas 07-Marijampolės m. Vytauto g. (Kumelionys) Vartotojo švieslentės įrenginiai, elektros linija		
30380	PDV	R. Norvaišas			
			Dokumento pavadinimas	LAI DA	
			Planas su elektros tinklais M1:200	0	
LT	Statytojas ir (arba) užsakovas Marijampolės savivaldybės administracija (AB "ESO" investicinio projekto Nr. E1N6525441)		Dokumento žymuo P25-17_07_PR_PRA_E-01	LAPAS 1	LAPŲ 1



— Esamas elektros tinklas  
 — Vartotojo elektros tinklas

0	2025	STATYBOS LEIDIMUI. KONKURSUI		
Laida	Išleidimo data	LAIDOS STATUSAS. KEITIMO PRIEŽASTIS (JEI TAIKOMA)		
Brėžinys yra UAB "Geoinfra" ir Užsakovo nuosavybė. Naudoti tikslams nesusijusiems su projektuojamu objektu, be UAB "Geoinfra" ir Užsakovo žinios draudžiama.				
Atestato Nr.			Statinio projekto pavadinimas Objekto pavadinimas. Marijampolės sav. Viešojo transporto informacinės sistemos modernizavimo, paprastojo remonto aprašas, diegiant darnaus judumo priemones (švieslentes)	
30952	PV	J. Mickūnas	Statinio numeris ir pavadinimas 07-Marijampolės m. Vytauto g.(Kumelionys) Vartotojo švieslentės įrenginiai, elektros linija	
30380	PDV	R. Norvaišas		
			Dokumento pavadinimas Elektros tiekimo schema	
			LAIDA 0	
LT	Statytojas ir (arba) užsakovas Marijampolės savivaldybės administracija (AB "ESO" investiciniio projekto Nr. E1N6525441)		Dokumento žymuo P25-17_07_PR_PRA_E-02	
			LAPAS	LAPŲ
			1	1



OBJEKTO VIETA

SUDERINTA

AB ESO projekto dalį  
rengė  
Rimantas Norvaišas  
kv. at. Nr.30380

Telia Lietuva, AB požeminių ryšių linijų vieta  
SUDERINTA

Prieš 3 paras iki darbų pradžios būtina paimti

Raštišką sutikimą žemės kasimo darbams

e.p. ligita.rutkauskiene@telia.lt

Parašas .....d.

Digitally signed by Rolandas Litvaitis

Date: 2025.06.23 11:35:59 +03'00'

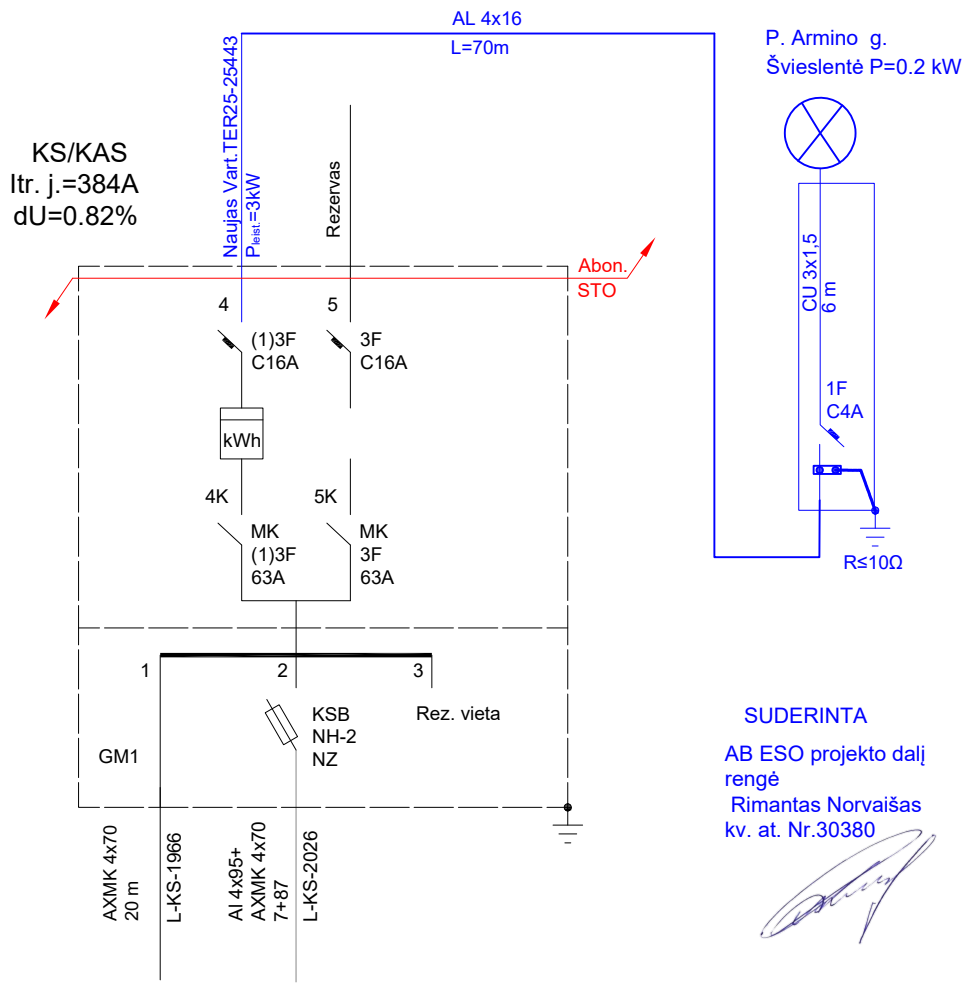
SUTARTINIAI ŽYMĖJIMAI

- E1 — -proj. 0,4 kV elektros kabelis
- - - -proj. PE apsauginis vamzdis
- proj. 0,4 kV elektros kabelio apsaugos zona

Pastabos

1. Po 2 m į abi puses nuo veikiančio kabelio kasinėjimo darbus atlikti rankiniu būdu.
2. Esamų požeminių inžinerinių tinklų apsauginėse zonose kasimo darbus vykdyti rankiniu būdu
3. Atstatyti tinklo statybos pradžioje buvusį gerbūvį.
4. Vykdamas rangos darbus nepažeisti drenažo linijų. Pažeidus - atstatyti gofruotais perforuotais, apvyniota filtracine medžiaga, plastmasiniais vamzdžiais esamo diametro.
5. Prieš pradėdamas vykdyti tranšėjų kasimo darbus būtina išsikviesti inžinerinių tinklų atstovus esamų trasų patikslinimui.

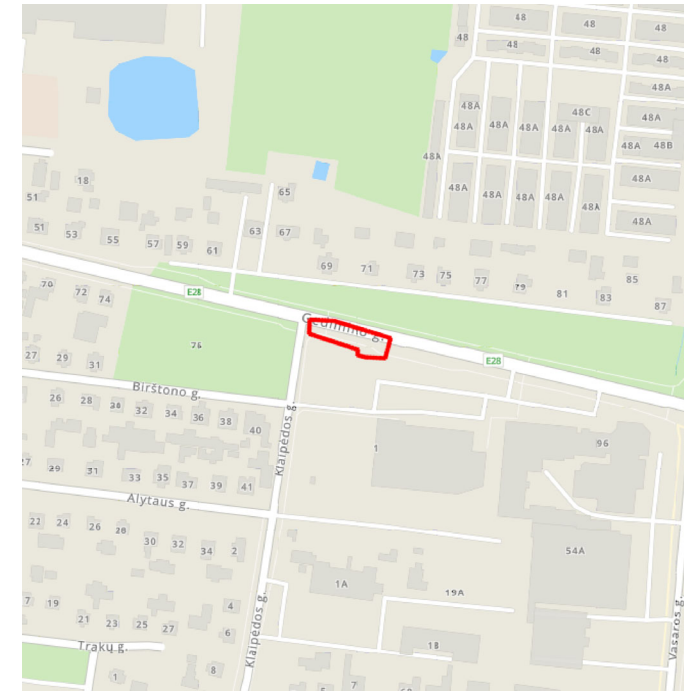
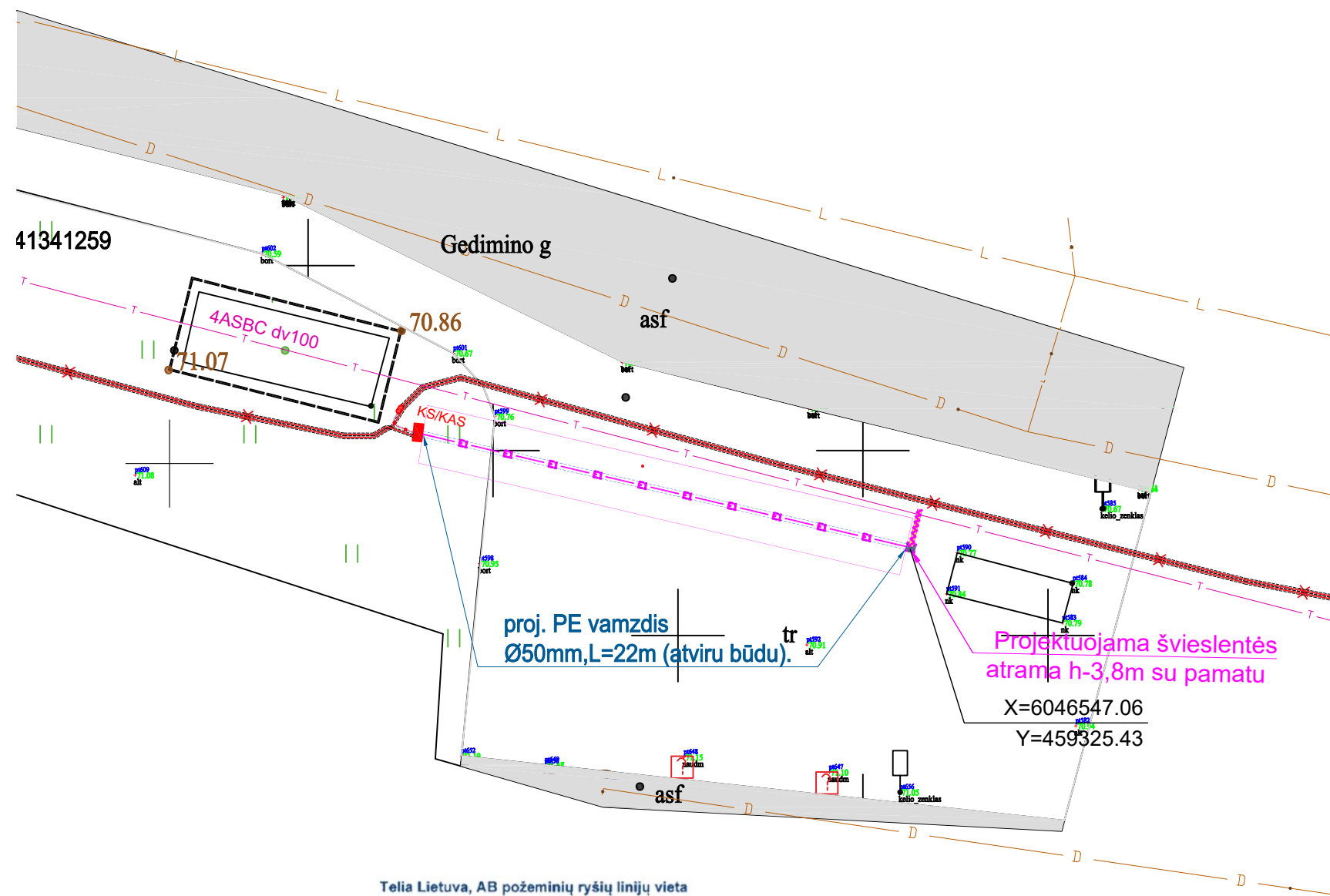
0	2025	STATYBOS LEIDIMUI. KONKURSUI	
Laida	Išleidimo data	LAIDOS STATUSAS. KEITIMO PRIEŽASTIS (JEI TAIKOMA)	
Brėžinys yra UAB "Geoinfra" ir Užsakovo nuosavybė. Naudoti tikslams nesusijusiems su projektuojamu objektu, be UAB "Geoinfra" ir Užsakovo žinios draudžiama.			
Atestato Nr.			Statinio projekto pavadinimas
			Objekto pavadinimas. Marijampolės sav. Viešojo transporto informacinės sistemos modernizavimo, paprastojo remonto aprašas, diegiant darnaus judumo priemones (švieslentes)
30952	PV	J. Mickūnas	Statinio numeris ir pavadinimas
30380	PDV	R. Norvaišas	08-Marijampolės m. P. Armino g. Vartotojo švieslentės įrenginiai, elektros linija
			Dokumento pavadinimas
			Planas su elektros tinklais
			M1:250
			Dokumento žymuo
			P25-17_08_PR_PRA_E-01
LT	Statytojas ir (arba) užsakovas		LAPAS
	Marijampolės savivaldybės administracija (AB "ESO" investiciniio projekto Nr. E1N6525443)		LAPŲ
			1
			1



SUDERINTA  
 AB ESO projekto dalį  
 rengė  
 Rimantas Norvaišas  
 kv. at. Nr.30380

— Esamas elektros tinklas  
 — Vartotojo elektros tinklas

0	2025	STATYBOS LEIDIMUI. KONKURSIUI		
Laida	Išleidimo data	LAIDOS STATUSAS. KEITIMO PRIEŽASTIS (JEI TAIKOMA)		
Brėžinys yra UAB "Geoinfra" ir Užsakovo nuosavybė. Naudoti tikslams nesusijusiems su projektuojamu objektu, be UAB "Geoinfra" ir Užsakovo žinios draudžiama.				
Atestato Nr.			Statinio projekto pavadinimas Objekto pavadinimas. Marijampolės sav. Viešojo transporto informacinės sistemos modernizavimo, paprastojo remonto aprašas, diegiant darnaus judumo priemones (švieslentes)	
30952	PV	J. Mickūnas	Statinio numeris ir pavadinimas 08-Marijampolės m. P. Armino g. Vartotojo švieslentės įrenginiai, elektros linija	
30380	PDV	R. Norvaišas		
			Dokumento pavadinimas	LAIDA
			Elektros tiekimo schema	0
LT	Statytojas ir (arba) užsakovas Marijampolės savivaldybės administracija (AB "ESO" investiciniio projekto Nr. E1N6525443)		Dokumento žymuo P25-17_08_PR_PRA_E-02	LAPAS 1
				LAPŲ 1



OBJEKTO VIETA

SUDERINTA  
 AB ESO projekto dalį  
 rengė  
 Rimantas Norvaišas  
 kv. at. Nr.30380

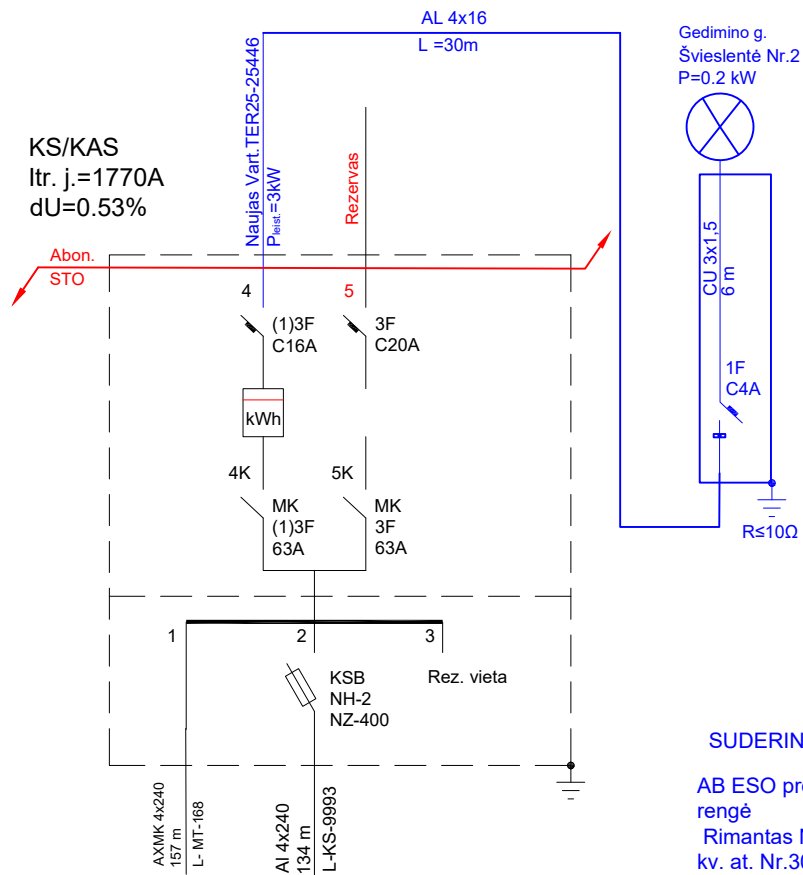
Telia Lietuva, AB požeminių ryšių linijų vieta  
 SUDERINTA  
 Prieš 3 paras iki darbų pradžios būtina paimti  
 Raštišką sutikimą žemės kasimo darbams  
 e.p. ligita.rutkauskienė@telia.lt  
 Parašas ..... d.  
 Digitally signed by Rolandas Litvaitis  
 Date: 2025.06.23 11:35:59 +03'00'

SUTARTINIAI ŽYMĖJIMAI

- esam. 0,4 kV elektros spinta
- E1 -proj. 0,4 kV elektros kabelis
- proj. PE apsauginis vamzdis
- proj. 0,4 kV elektros kabelio apsaugos zona
- esamas 0,4 kV elektros kabelis
- esamo 0,4 kV elektros kabelio apsauginis vamzdis

- Pastabos
1. Po 2 m į abi puses nuo veikiančio kabelio kasinėjimo darbus atlikti rankiniu būdu.
  2. Esamų požeminių inžinerinių tinklų apsauginėse zonose kasimo darbus vykdyti rankiniu būdu
  4. Atstatyti tinklo statybos pradžioje buvusį gerbūvį.
  5. Vykdamas rangos darbus nepažeisti drenažo linijų. Pažeidus - atstatyti gofruotais perforuotais, apvyniota filtracine medžiaga, plastmasiniais vamzdžiais esamo diametro.
  6. Prieš pradėdamas vykdyti tranšėjų kasimo darbus būtina išsikviesti inžinerinių tinklų atstovus esamų trasų patikslinimui.
  7. A-B --- AB "ESO" (E1) KL atkarpa ir KS/KAS projektuojami valstybinėje žemėje un. daikt. Nr.4400-4134-1259 esamų el. įrenginių apsaugos zonoje (išsiųstas informacinis pranešimas, gautas Marijampolės sav. sutikimas)

0	2025	STATYBOS LEIDIMUI. KONKURSUI			
Laida	Išleidimo data	LAIDOS STATUSAS. KEITIMO PRIEŽASTIS (JEI TAIKOMA)			
Brėžinys yra UAB "Geoinfra" ir Užsakovo nuosavybė. Naudoti tikslams nesusijusiems su projektuojamu objektu, be UAB "Geoinfra" ir Užsakovo žinios draudžiama.					
Atestato Nr.			Statinio projekto pavadinimas Objekto pavadinimas. Marijampolės sav. Viešojo transporto informacinės sistemos modernizavimo, paprastojo remonto aprašas, diegiant darnaus judumo priemones (švieslentes)		
30952	PV	J. Mickūnas	Statinio numeris ir pavadinimas 09-Marijampolės m. Gedimino g. Vartotojo švieslentės Nr.2 įrenginiai, elektros linija		
30380	PDV	R. Norvaišas			
			Dokumento pavadinimas	LAI DA	
			Planas su elektros tinklais M1:250	0	
LT	Statytojas ir (arba) užsakovas Marijampolės savivaldybės administracija (AB "ESO" investicinio projekto Nr. E1N6525446)		Dokumento žymuo P25-17_09_PR_PRA_E-01	LAPAS 1	LAPŲ 1



**SUDERINTA**

AB ESO projekto dalį  
 rengė  
 Rimantas Norvaišas  
 kv. at. Nr.30380

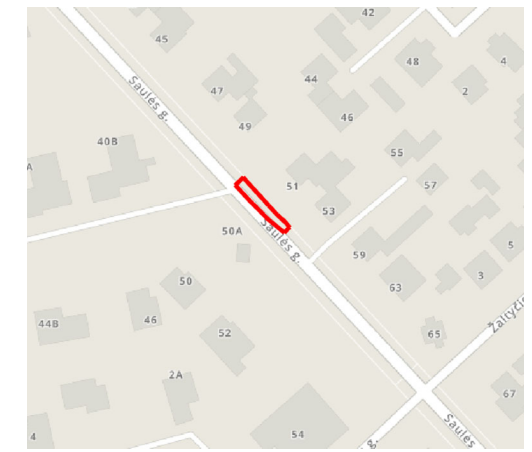
— Esamas elektros tinklas  
 — Vartotojo elektros tinklas

0	2025	STATYBOS LEIDIMUI. KONKURSUI		
Laida	Išleidimo data	LAIDOS STATUSAS. KEITIMO PRIEŽASTIS (JEI TAIKOMA)		
Brėžinys yra UAB "Geoinfra" ir Užsakovo nuosavybė. Naudoti tikslams nesusijusiems su projektuojamu objektu, be UAB "Geoinfra" ir Užsakovo žinios draudžiama.				
Atestato Nr.			Statinio projekto pavadinimas Objekto pavadinimas. Marijampolės sav. Viešojo transporto informacinės sistemos modernizavimo, paprastojo remonto aprašas, diegiant darnaus judumo priemones (švieslentes)	
30952	PV	J. Mickūnas	Statinio numeris ir pavadinimas 09-Marijampolės m. Gedimino g. Vartotojo švieslentės Nr.2 įrenginiai, elektros linija	
30380	PDV	R. Norvaišas		
			Dokumento pavadinimas	LAIDA
			Elektros tiekimo schema	0
LT	Statytojas ir (arba) užsakovas Marijampolės savivaldybės administracija (AB "ESO" investicinio projekto Nr. E1N6525446)		Dokumento žymuo P25-17_09_PR_PRA_E-02	LAPAS 1
				LAPŲ 1

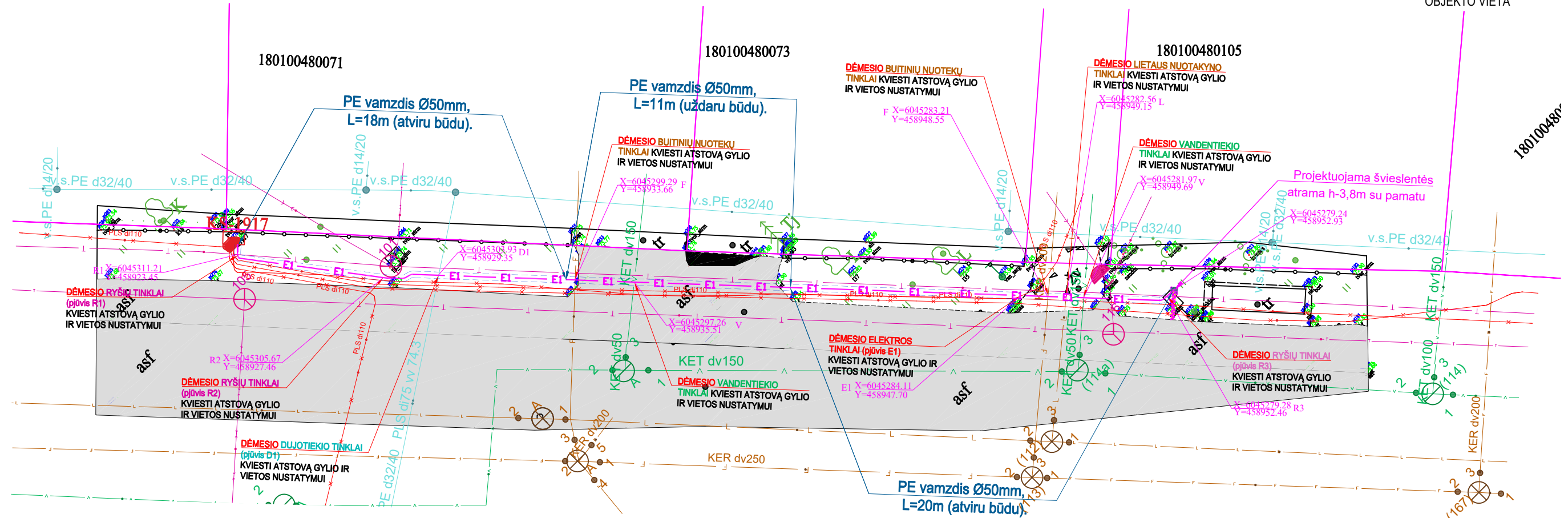
Telia Lietuva, AB požeminių ryšių linijų vieta  
SUDERINTA

Prieš 3 paras iki darbų pradžios būtina paimti  
Raštišką sutikimą žemės kasimo darbams  
e.p. ligita.rutkauskienė@telia.lt

Parašas .....d.  
Digitally signed by Rolandas Litvaitis  
Date: 2025.06.23 11:35:59 +03'00'

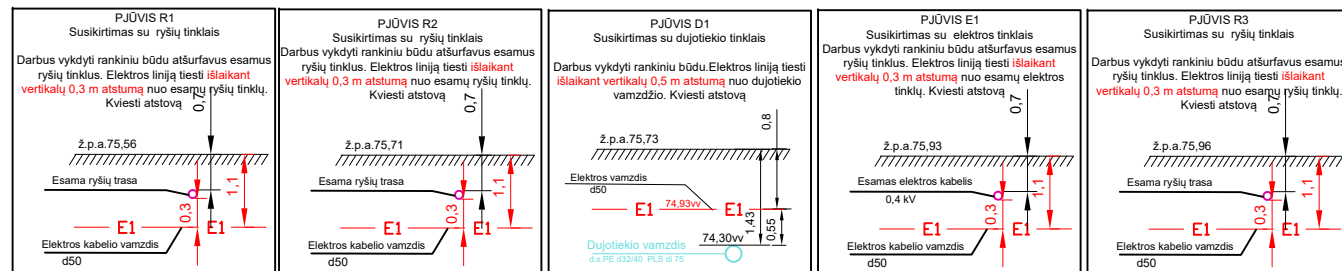


OBJEKTO VIETA



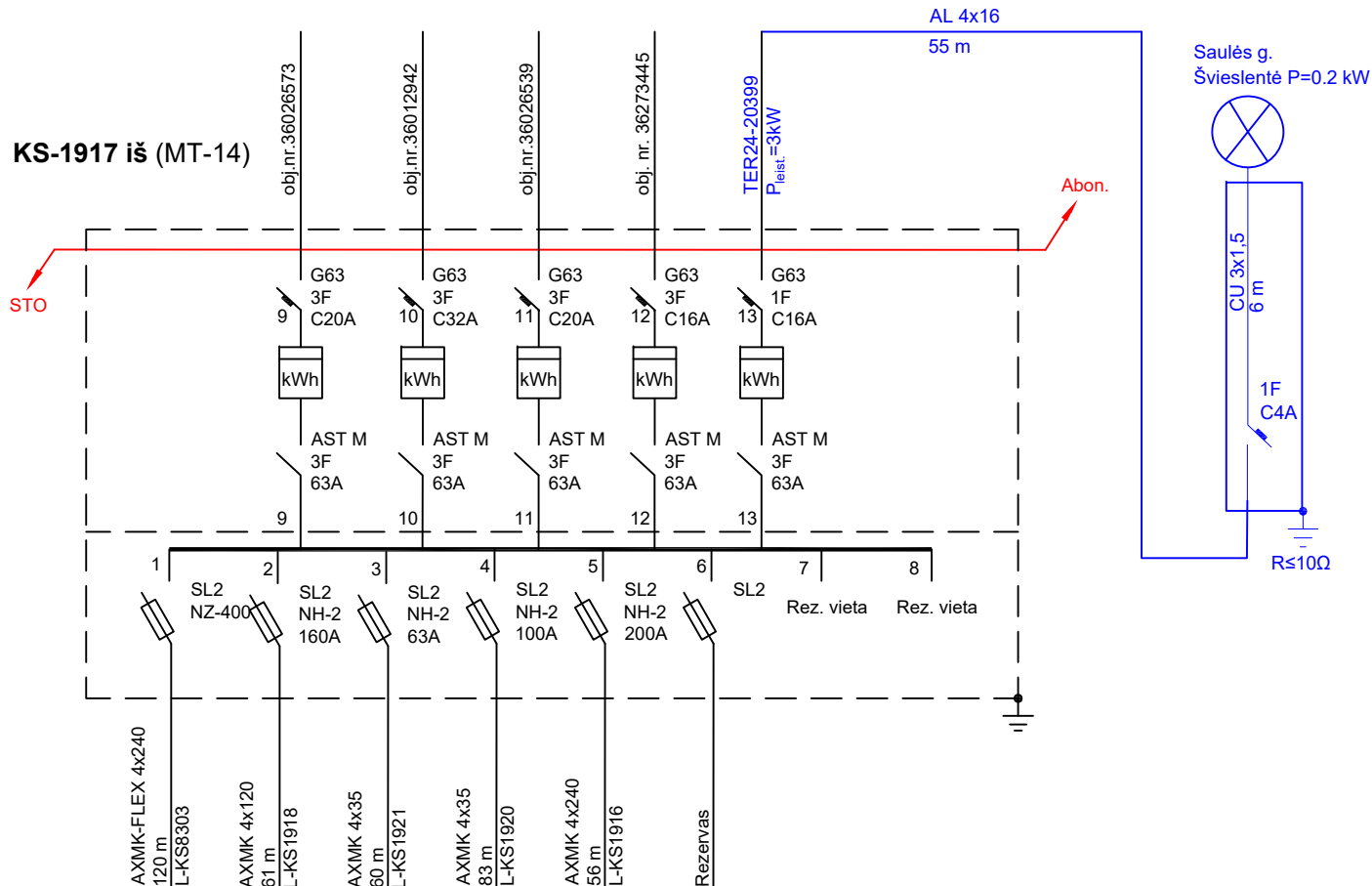
SUTARTINIAI ŽYMĖJIMAI

- E1 -proj. 0,4 kV elektros kabelis
- proj. PE apsauginis vamzdis

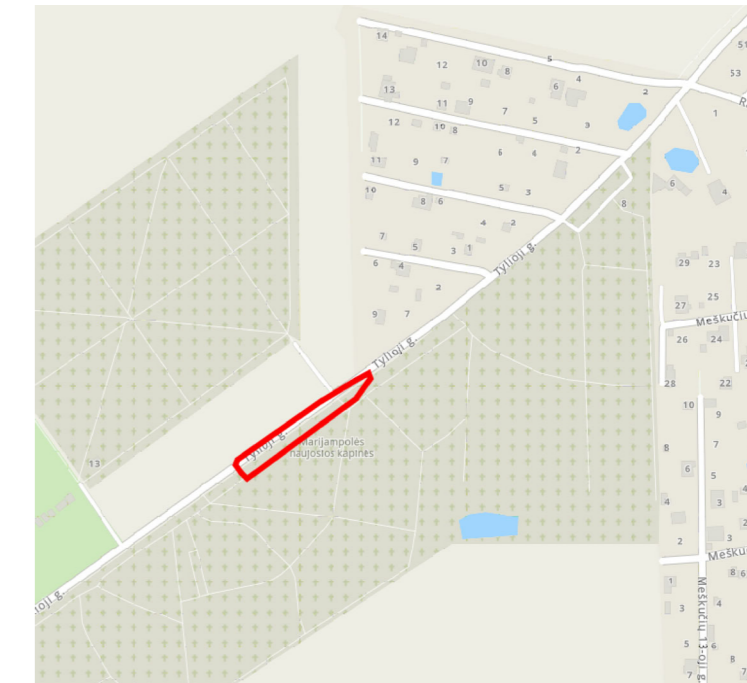


- Pastabos
- Po 2 m į abi puses nuo veikiančio kabelio kasinėjimo darbus atlikti rankiniu būdu.
  - Esamų požeminių inžinerinių tinklų apsauginėse zonose kasimo darbus vykdyti rankiniu būdu
  - Atstatyti tinklo statybos pradžioje buvusį gerbūvį.
  - Vykdamas rangos darbus nepažeisti drenažo linijų. Pažeidus - atstatyti gofruotais perforuotais, apvyniota filtracine medžiaga, plastmasiniais vamzdžiais esamo diametro.
  - Prieš pradėdamas vykdyti tranšėjų kasimo darbus būtina išsikviesti inžinerinių tinklų atstovus esamų trasų patikslinimui.

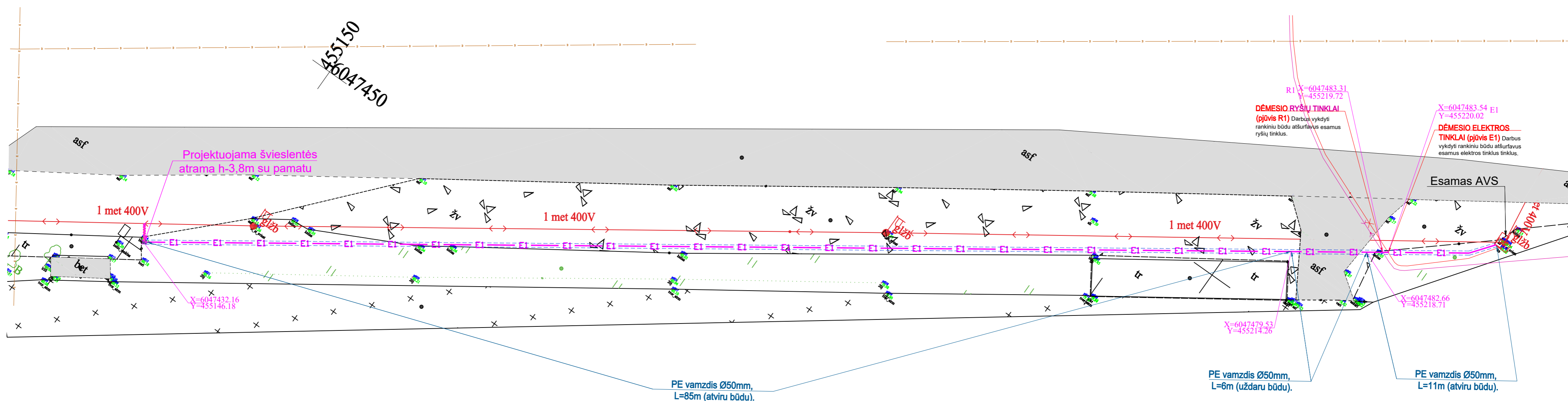
0		2025		STATYBOS LEIDIMUI. KONKURSUI	
Laida	Išleidimo data	LAIDOS STATUSAS. KEITIMO PRIEŽASTIS (JEI TAIKOMA)			
Brėžinys yra UAB "Geoinfra" ir Užsakovo nuosavybė. Naudoti tikslams nesusijusiems su projektuojamu objektu, be UAB "Geoinfra" ir Užsakovo žinios draudžiama.					
Atestato Nr.			Statinio projekto pavadinimas Objekto pavadinimas. Marijampolės sav. Viešojo transporto informacinės sistemos modernizavimo, paprastojo remonto aprašas, diegiant darnaus judumo priemones (švieslentes)		
30952	PV	J. Mickūnas	Statinio numeris ir pavadinimas		
30380	PDV	R. Norvaišas	10-Marijampolės m. Saulės g. Vartotojo švieslentes įrenginiai, elektros linija		
Dokumento pavadinimas		Planas su elektros tinklais		LAIDA	
M1:200				0	
LT	Statytojas ir (arba) užsakovas Marijampolės savivaldybės administracija (AB "ESO" investicinio projekto Nr. E1N6420399)		Dokumento žymuo P25-17_10_PR_PRA_E-01		LAPAS 1
				LAPŲ 1	



0	2025	STATYBOS LEIDIMUI. KONKURSUI		
Laida	Išleidimo data	LAIDOS STATUSAS. KEITIMO PRIEŽASTIS (JEI TAIKOMA)		
Brėžinys yra UAB "Geoinfra" ir Užsakovo nuosavybė. Naudoti tikslams nesusijusiems su projektuojamu objektu, be UAB "Geoinfra" ir Užsakovo žinios draudžiama.				
Atestato Nr.			Statinio projekto pavadinimas Objekto pavadinimas. Marijampolės sav. Viešojo transporto informacinės sistemos modernizavimo, paprastojo remonto aprašas, diegiant darnaus judumo priemones (švieslentes)	
30952	PV	J. Mickūnas	Statinio numeris ir pavadinimas 10-Marijampolės m. Saulės g. Vartotojo švieslentės įrenginiai, elektros linija	
30380	PDV	R. Norvaišas		
			Dokumento pavadinimas Elektros tiekimo schema	
			LAIDA	0
LT	Statytojas ir (arba) užsakovas Marijampolės savivaldybės administracija (AB "ESO" investicinio projekto Nr. E1N6420399)		Dokumento žymuo P25-17_10_PR_PRA_E-02	
			LAPAS	LAPŲ
			1	1

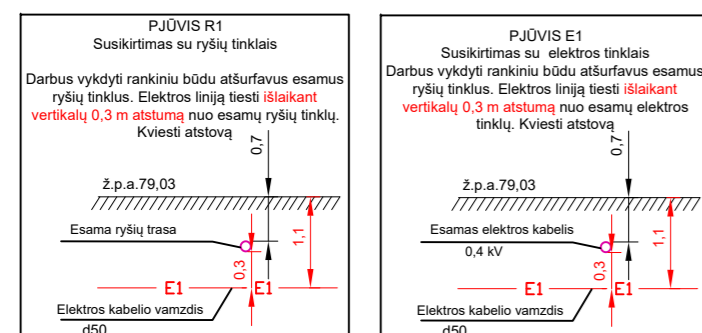


OBJEKTO VIETA



Telia Lietuva, AB požeminių ryšių linijų vieta  
 SUDERINTA  
 Prieš 3 paras iki darbų pradžios būtina palikti  
 Raštinę sutikimą žemės kasimo darbams  
 e.p. ligita.rutkauskienė@telia.lt  
 Parašas: *[Signature]*

Digitally signed by Rolandas Litvaitis  
 Date: 2025.05.21 08:15:52 +03'00'



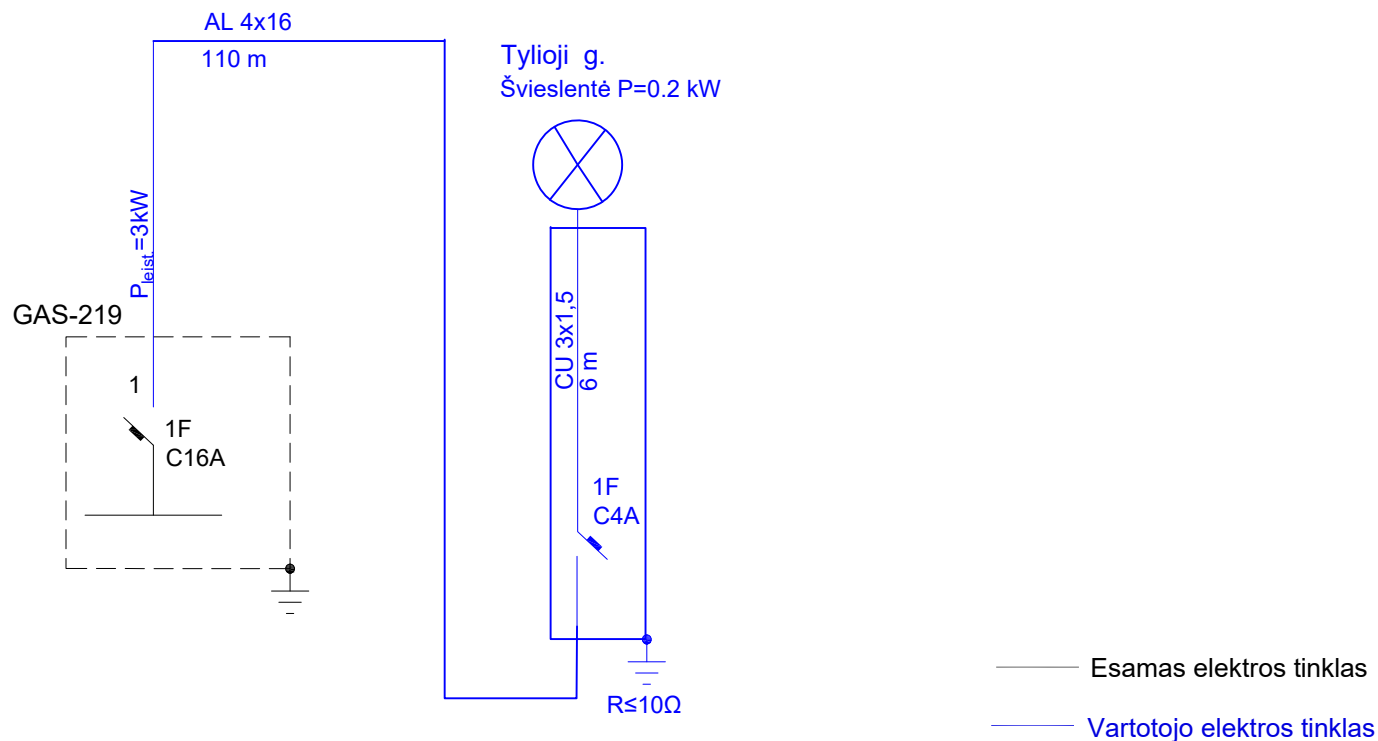
Pastabos

- Po 2 m į abi puses nuo veikiančio kabelio kasinėjimo darbus atlikti rankiniu būdu.
- Esamų požeminių inžinerinių tinklų apsauginėse zonose kasimo darbus vykdyti rankiniu būdu.
- Atstatyti tinklo statybos pradžioje buvusį gerbūvį.
- Vykdyti rangos darbus nepažeisti drenažo linijų. Pažeidus - atstatyti gofruotais perforuotais, apvyniota filtracine medžiaga, plastmasiniais vamzdžiais esamo diametro.
- Prieš pradėdant vykdyti tranšėjų kasimo darbus būtina išsikviesti inžinerinių tinklų atstovus esamų trasų patikslinimui.

SUTARTINIAI ŽYMĖJIMAI

- E1 — -proj. 0,4 kV elektros kabelis
- - - - - -proj. PE apsauginis vamzdis

0	2025	STATYBOS LEIDIMUI. KONKURSIUI	
Laida	Išleidimo data	LAIDOS STATUSAS. KEITIMO PRIEŽASTIS (JEI TAIKOMA)	
Brėžinys yra UAB "Geoinfra" ir Užsakovo nuosavybė. Naudoti tikslams nesusijusiems su projektuojamu objektu, be UAB "Geoinfra" ir Užsakovo žinios draudžiama.			
Atestato Nr.		Statinio projekto pavadinimas: Objektas pavadinimas. Marijampolės sav. Viešojo transporto informacinės sistemos modernizavimo, paprastojo remonto aprašas, diegiant darnaus judumo priemones (švieslentes)	
30952	PV	J. Mickūnas	Statinio numeris ir pavadinimas: 11-Marijampolės m. Tylioji g. Vartotojo švieslentės įrenginiai, elektros linija
30380	PDV	R. Norvaišas	
Dokumento pavadinimas		LAIDA	
Planas su elektros tinklais M1:200		0	
Statytojas ir (arba) užsakovas		Dokumento žymuo	
LT	Marijampolės savivaldybės administracija	P25-17_11_PR_PRA_E-01	LAPAS LAPŲ
		1	1



0	2025	STATYBOS LEIDIMUI. KONKURSUI			
Laida	Išleidimo data	LAIDOS STATUSAS. KEITIMO PRIEŽASTIS (JEI TAIKOMA)			
Brėžinys yra UAB "Geoinfra" ir Užsakovo nuosavybė. Naudoti tikslams nesusijusiems su projektuojamu objektu, be UAB "Geoinfra" ir Užsakovo žinios draudžiama.					
Atestato Nr.			Statinio projekto pavadinimas Objekto pavadinimas. Marijampolės sav. Viešojo transporto informacinės sistemos modernizavimo, paprastojo remonto aprašas, diegiant darnaus judumo priemones (švieslentes)		
30952	PV	J. Mickūnas	Statinio numeris ir pavadinimas 11-Marijampolės m. Tylioji g. Vartotojo švieslentės įrenginiai, elektros linija		
30380	PDV	R. Norvaišas			
			Dokumento pavadinimas	LAIDA	
			Elektros tiekimo schema	0	
LT	Statytojas ir (arba) užsakovas Marijampolės savivaldybės administracija		Dokumento žymuo P25-17_11_PR_PRA_E-02	LAPAS 1	LAPŲ 1

Telia Lietuva, AB požeminių ryšių linijų vieta

SUDERINTA

Prieš 3 paras iki darbų pradžios būtina paimti

Raštišką sutikimą žemės kasimo darbams

e.p. ligita.rutkauskiena@telia.lt

Parašas .....d.

Digitally signed by Rolandas Litvaitis

Date: 2025.06.23 12:40:19 +03'00'

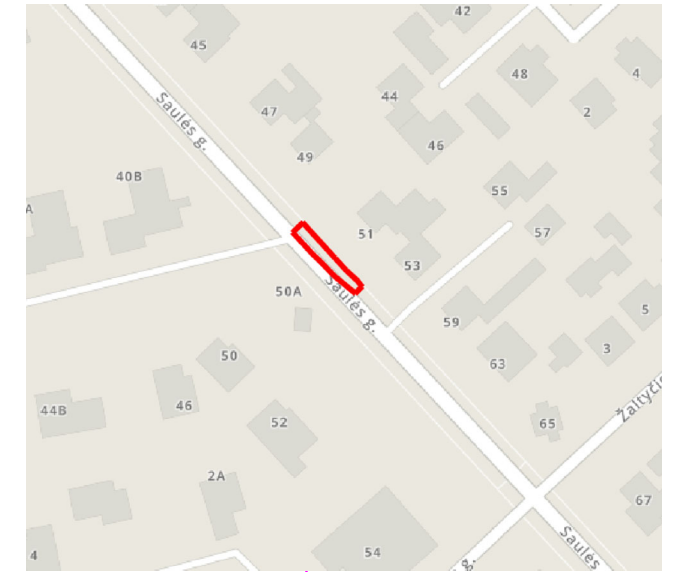
SUDERINTA

AB ESO projekto dalį

rengė

Rimantas Norvaišas

kv. at. Nr.30380

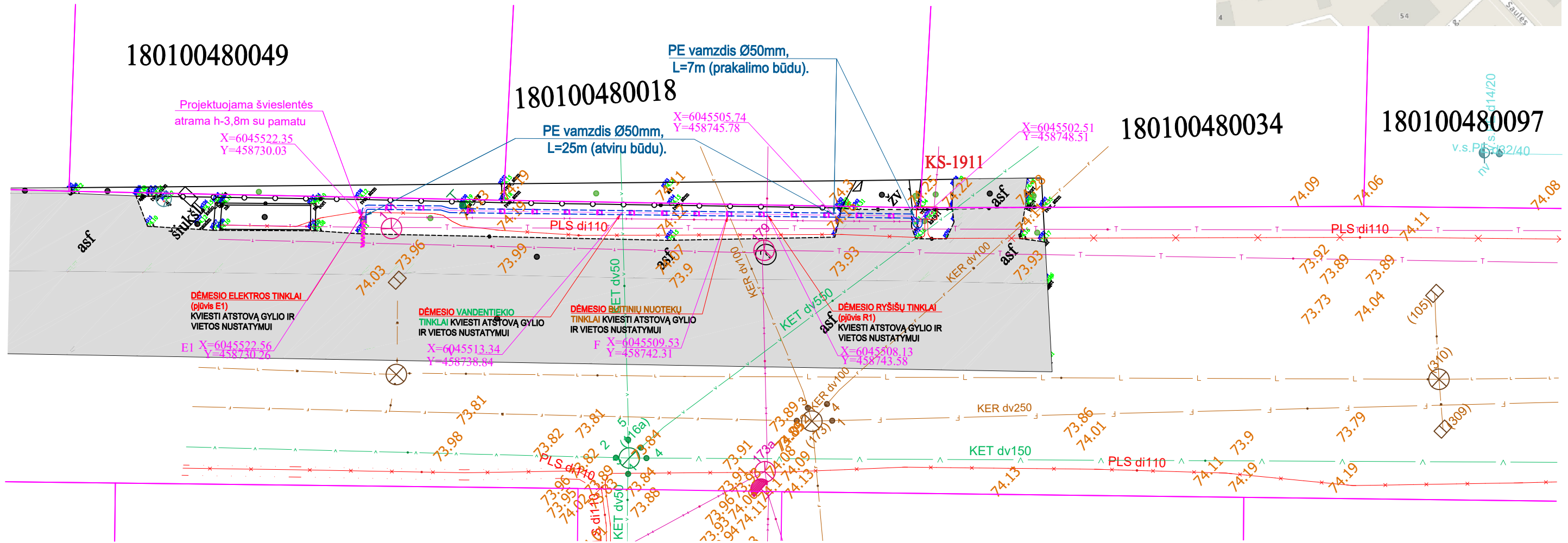


180100480049

180100480018

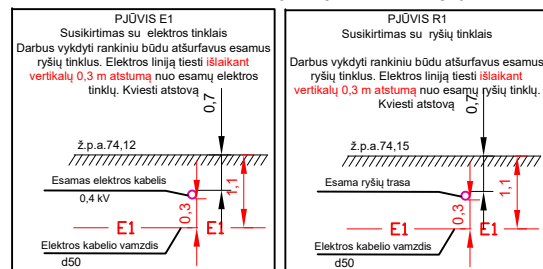
180100480034

180100480097



Pastabos

- Po 2 m į abi puses nuo veikiančio kabelio kasinėjimo darbus atlikti rankiniu būdu.
- Esamų požeminių inžinerinių tinklų apsauginėse zonose kasimo darbus vykdyti rankiniu būdu
- Atstatyti tinklo statybos pradžioje buvusį gerbūvį.
- Vykdyt rangos darbus nepažeisti drenažo linijų. Pažeidus - atstatyti gofruotais perforuotais, apvyniota filtracine medžiaga, plastmasiniais vamzdžiais esamo diametro.
- Prieš pradėdant vykdyti tranšėjų kasimo darbus būtina išsikviesti inžinerinių tinklų atstovus esamų trasų patikslinimui.



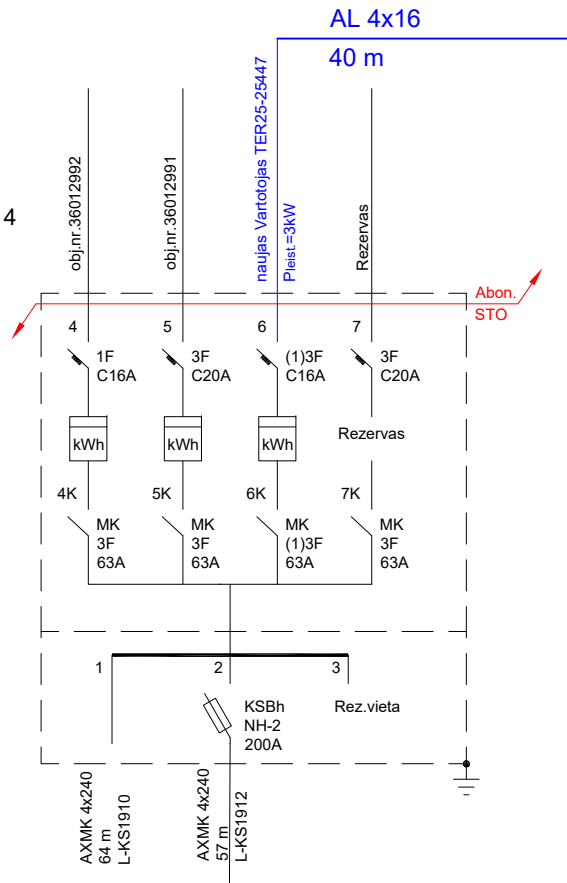
SUTARTINIAI ŽYMĖJIMAI

- E1 -proj. 0,4 kV elektros kabelis
- proj. PE apsauginis vamzdis

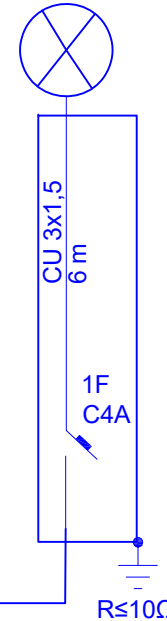
0	2025	STATYBOS LEIDIMUI. KONKURSUI	
Laida	Išleidimo data	LAIDOS STATUSAS. KEITIMO PRIEŽASTIS (JEI TAIKOMA)	
Brėžinys yra UAB "Geoinfra" ir Užsakovo nuosavybė. Naudoti tikslams nesusijusiems su projektuojamu objektu, be UAB "Geoinfra" ir Užsakovo žinios draudžiama.			
Atestato Nr.		Statinio projekto pavadinimas Objekto pavadinimas. Marijampolės sav. Viešojo transporto informacinės sistemos modernizavimo, paprastojo remonto aprašas, diegiant darnaus judumo priemones (švieslentes)	
30952	PV	J. Mickūnas	Statinio numeris ir pavadinimas 12-Marijampolės m. Saulės g. Vartotojo švieslentės Nr.2 įrenginiai, elektros linija
30380	PDV	R. Norvaišas	
Dokumento pavadinimas		LAIDA	
Planas su elektros tinklais		0	
M1:200			
Dokumento žymuo		LAPAS	LAPŲ
LT	Statytojas ir (arba) užsakovas Marijampolės savivaldybės administracija (AB "ESO" investicinio projekto Nr. E1N6525447)	P25-17_12_PR_PRA_E-01	1 1

**KS-1911 iš MT-14**

Itr.j=1780A  
 $\Delta U=0,32\%$



Saulės g.  
 Švieslentė Nr.2  
 P=0.2 kW



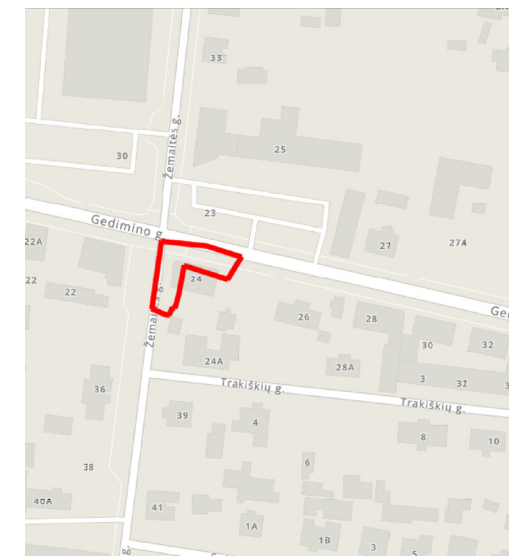
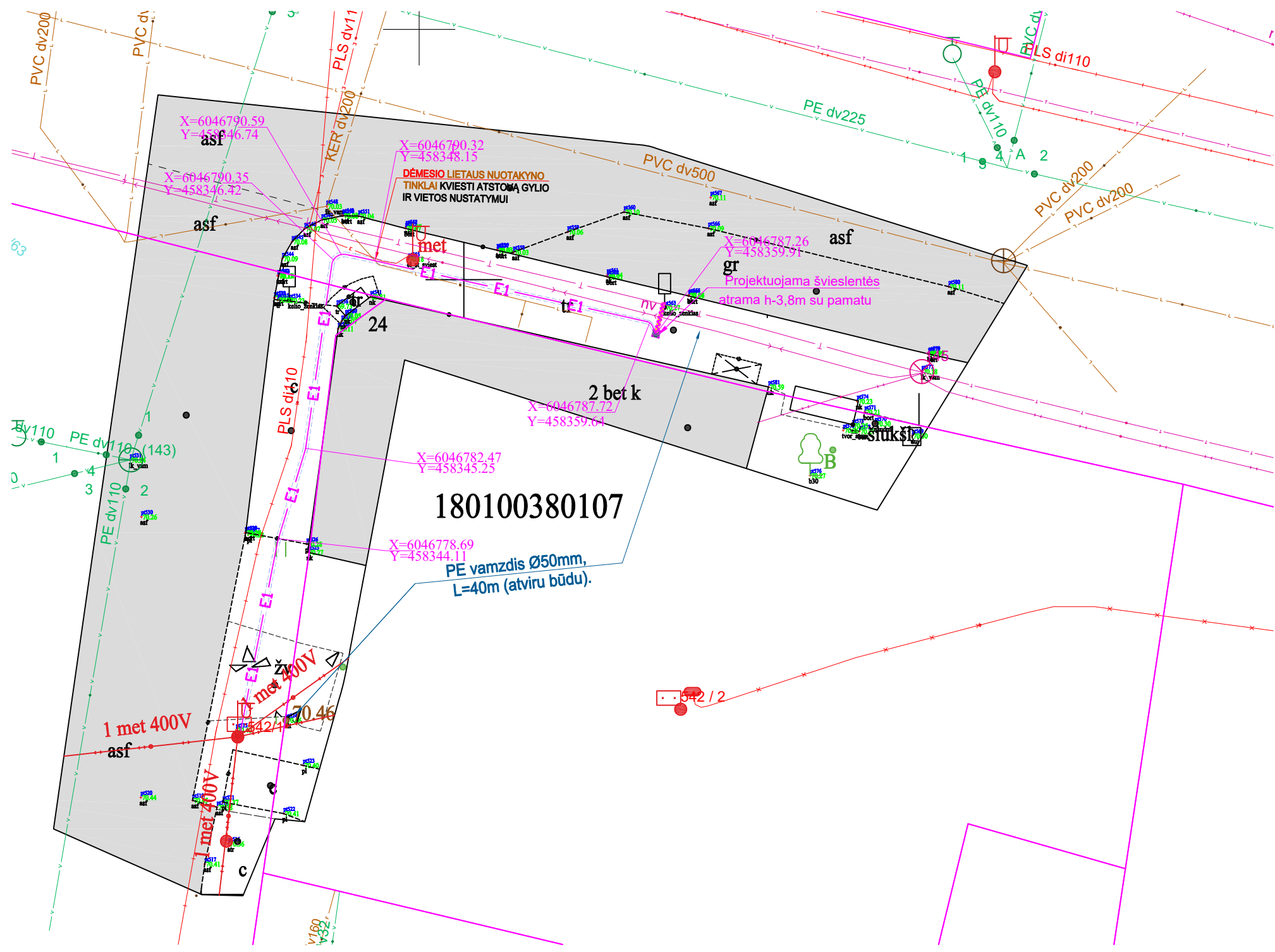
SUDERINTA

AB ESO projekto dalį  
 rengė  
 Rimantas Norvaišas  
 kv. at. Nr.30380

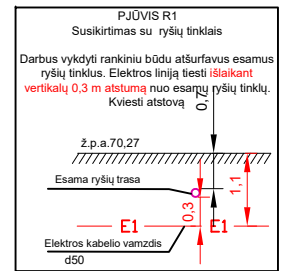
— Esamas elektros tinklas

— Vartotojo elektros tinklas

0	2025	STATYBOS LEIDIMUI. KONKURSUI		
Laida	Išleidimo data	LAIDOS STATUSAS. KEITIMO PRIEŽASTIS (JEI TAIKOMA)		
Brėžinys yra UAB "Geoinfra" ir Užsakovo nuosavybė. Naudoti tikslams nesusijusiems su projektuojamu objektu, be UAB "Geoinfra" ir Užsakovo žinios draudžiama.				
Atestato Nr.			Statinio projekto pavadinimas Objekto pavadinimas. Marijampolės sav. Viešojo transporto informacinės sistemos modernizavimo, paprastojo remonto aprašas, diegiant darnaus judumo priemones (švieslentes)	
30952	PV	J. Mickūnas	Statinio numeris ir pavadinimas 12-Marijampolės m. Saulės g. Vartotojo švieslentės Nr.2 įrenginiai, elektros linija	
30380	PDV	R. Norvaišas		
			Dokumento pavadinimas	LAIDA
			Elektros tiekimo schema	0
LT	Statytojas ir (arba) užsakovas Marijampolės savivaldybės administracija (AB "ESO" investicinio projekto Nr. E1N6525447)		Dokumento žymuo P25-17_12_PR_PRA_E-02	LAPAS 1
				LAPŲ 1



OBJEKTO VIETA



Telia Lietuva, AB požeminių ryšių linijų vieta  
 SUDERINTA  
 Prieš 3 paras iki darbų pradžios būtina paimti  
 Raštišką sutikimą žemės kasimo darbams  
 e.p. ligita.rutkauskiene@telia.lt  
 Parašas .....

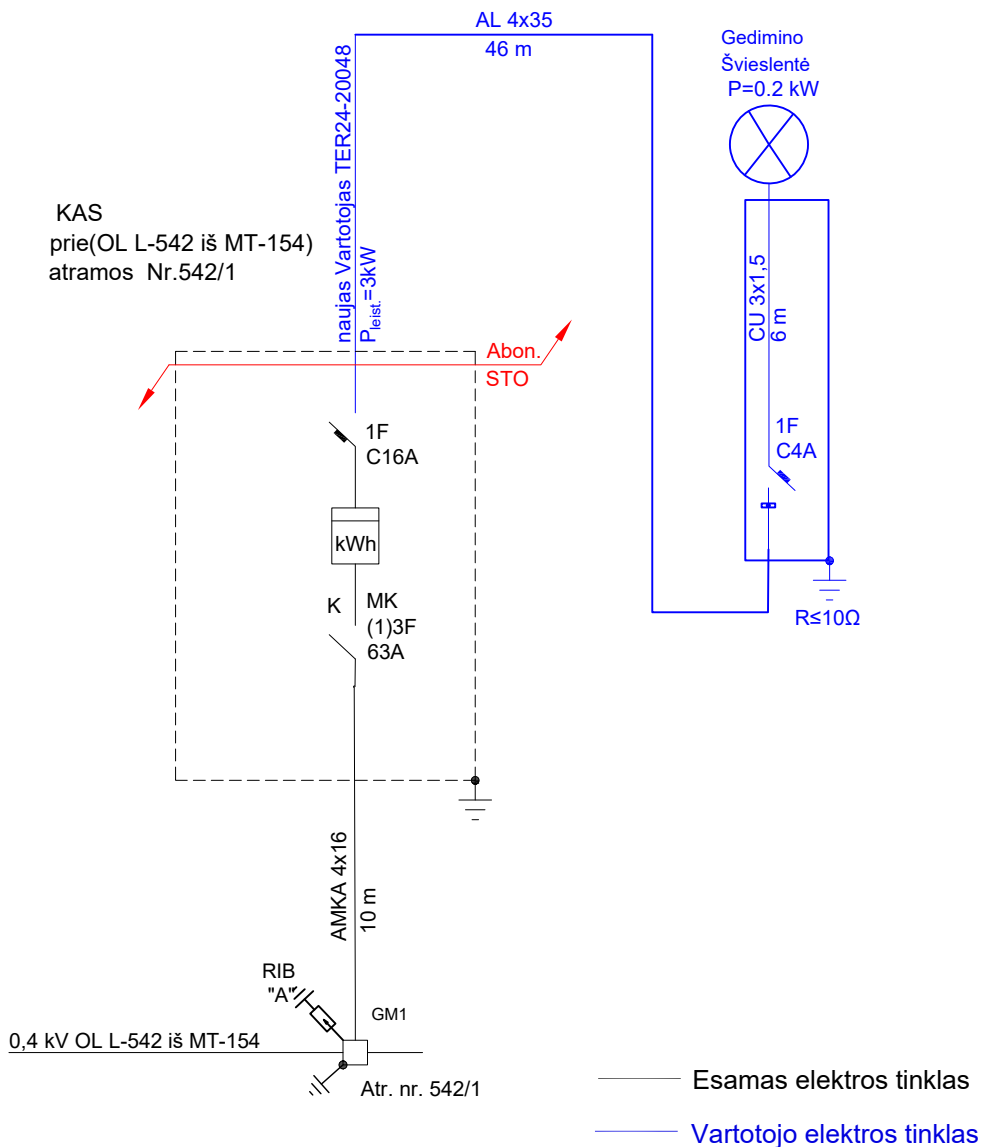
Digitally signed by Rolandas Litvaitis  
 Date: 2025.06.23 12:43:25 +03'00'

SUTARTINIAI ŽYMĖJIMAI

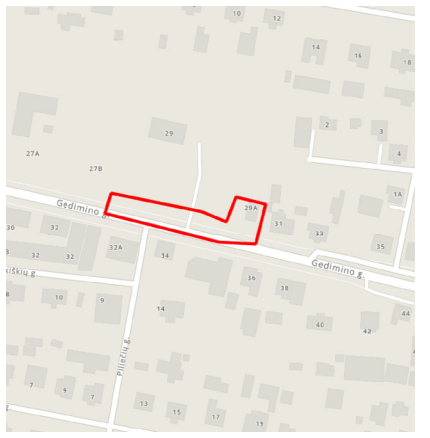
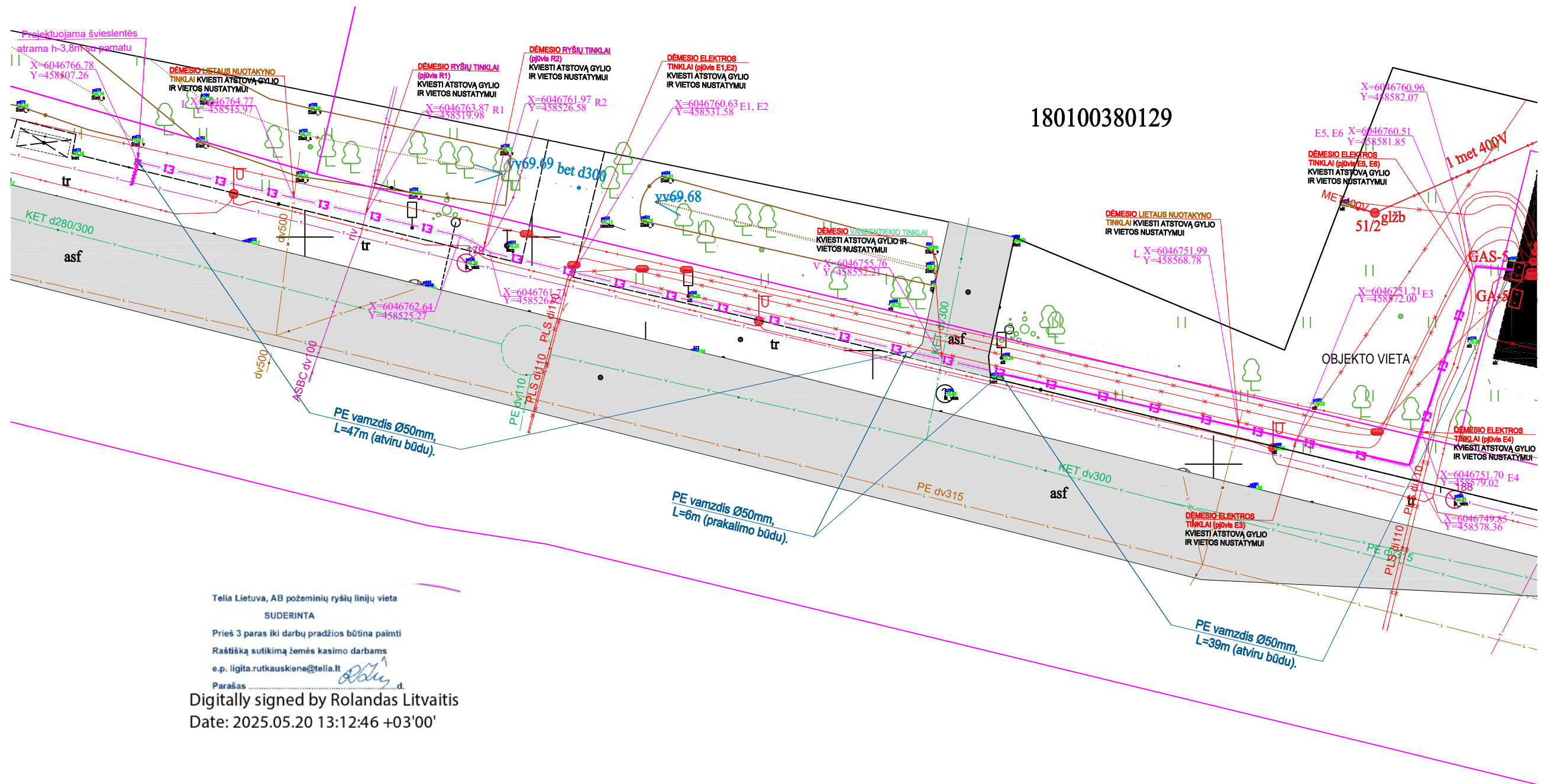
- E1 — -proj. 0,4 kV elektros kabelis
- - - -proj. PE apsauginis vamzdis

- Pastabos
1. Po 2 m į abi puses nuo veikiančio kabelio kasinėjimo darbus atlikti rankiniu būdu.
  2. Esamų požeminių inžinerinių tinklų apsauginėse zonose kasimo darbus vykdyti rankiniu būdu
  3. Atstatyti tinklo statybos pradžioje buvusį gerbūvį.
  4. Vykdamas rangos darbus nepažeisti drenažo linijų. Pažeidus - atstatyti gofruotais perforuotais, apvyniota filtracine medžiaga, plastmasiniais vamzdžiais esamo diametro.
  5. Prieš pradėdamas vykdyti tranšėjų kasimo darbus būtina išsikviesti inžinerinių tinklų atstovus esamų trasų patikslinimui.

0	2025	STATYBOS LEIDIMUI. KONKURSUI		
Laida	Išleidimo data	LAIDOS STATUSAS. KEITIMO PRIEŽASTIS (JEI TAIKOMA)		
Brėžinys yra UAB "Geoinfra" ir Užsakovo nuosavybė. Naudoti tikslams nesusijusiems su projektuojamu objektu, be UAB "Geoinfra" ir Užsakovo žinios draudžiama.				
Atestato Nr.			Statinio projekto pavadinimas Objekto pavadinimas. Marijampolės sav. Viešojo transporto informacinės sistemos modernizavimo, paprastojo remonto aprašas, diegiant darnaus judumo priemones (švieslentes)	
30952	PV	J. Mickūnas	Statinio numeris ir pavadinimas 13-Marijampolės m. Gedimino g. Vartotojo švieslentės įrenginiai, elektros linija	
30380	PDV	R. Norvaišas		
			Dokumento pavadinimas	LAIDA
			Planas su elektros tinklais M1:200	0
LT	Statytojas ir (arba) užsakovas Marijampolės savivaldybės administracija (AB "ESO" investicinio projekto Nr. E1N6420048)		Dokumento žymuo	LAPAS LAPŲ
			P25-17_13_PR_PRA_E-01	1 1



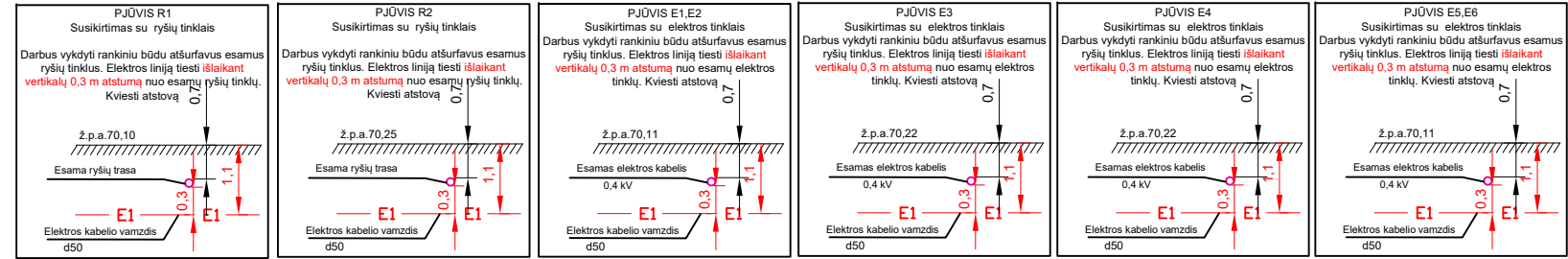
0	2025	STATYBOS LEIDIMUI. KONKURSUI			
Laida	Išleidimo data	LAIDOS STATUSAS. KEITIMO PRIEŽASTIS (JEI TAIKOMA)			
Brėžinys yra UAB "Geoinfra" ir Užsakovo nuosavybė. Naudoti tikslams nesusijusiems su projektuojamu objektu, be UAB "Geoinfra" ir Užsakovo žinios draudžiama.					
Atestato Nr.			Statinio projekto pavadinimas Objekto pavadinimas. Marijampolės sav. Viešojo transporto informacinės sistemos modernizavimo, paprastojo remonto aprašas, diegiant darnaus judumo priemones (švieslentes)		
30952	PV	J. Mickūnas	Statinio numeris ir pavadinimas 13-Marijampolės m. Gedimino g. Vartotojo švieslentės įrenginiai, elektros linija		
30380	PDV	R. Norvaišas			
			Dokumento pavadinimas	LAIDA	
			Elektros tiekimo schema	0	
LT	Statytojas ir (arba) užsakovas Marijampolės savivaldybės administracija (AB "ESO" investicinio projekto Nr. E1N6420048)		Dokumento žymuo P25-17_13_PR_PRA_E-02	LAPAS	LAPŲ
				1	1



OBJEKTO VIETA

180100380129

Telia Lietuva, AB požeminių ryšių linijų vieta  
 SUDERINTA  
 Prieš 3 paras iki darbų pradžios būtina paimti  
 Raštiną sutikimą žemės kasimo darbams  
 o.p. ligita.rutkauskienė@telia.lt  
 Parašas .....d.  
 Digitally signed by Rolandas Litvaitis  
 Date: 2025.05.20 13:12:46 +03'00'

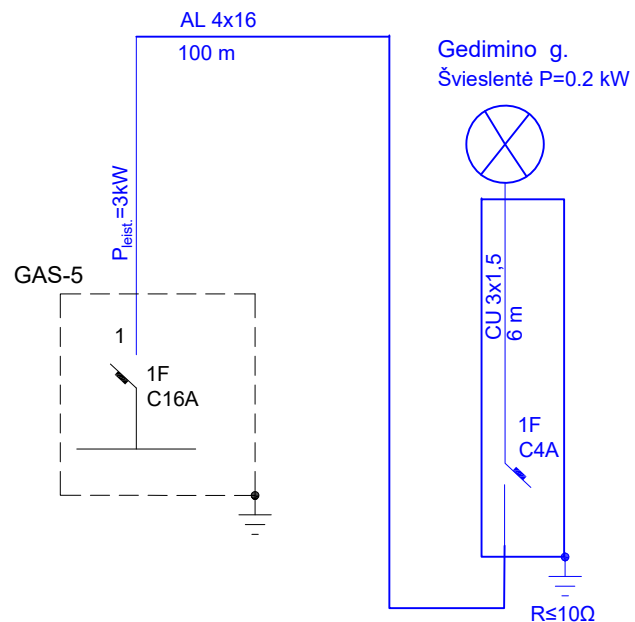


SUTARTINIAI ŽYMĖJIMAI


- E1 — -proj. 0,4 kV elektros kabelis
- proj. PE apsauginis vamzdis

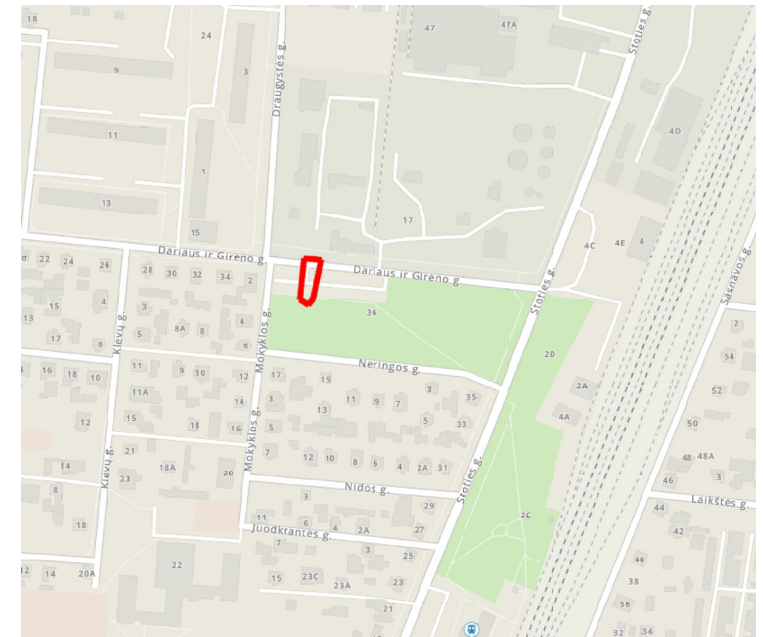
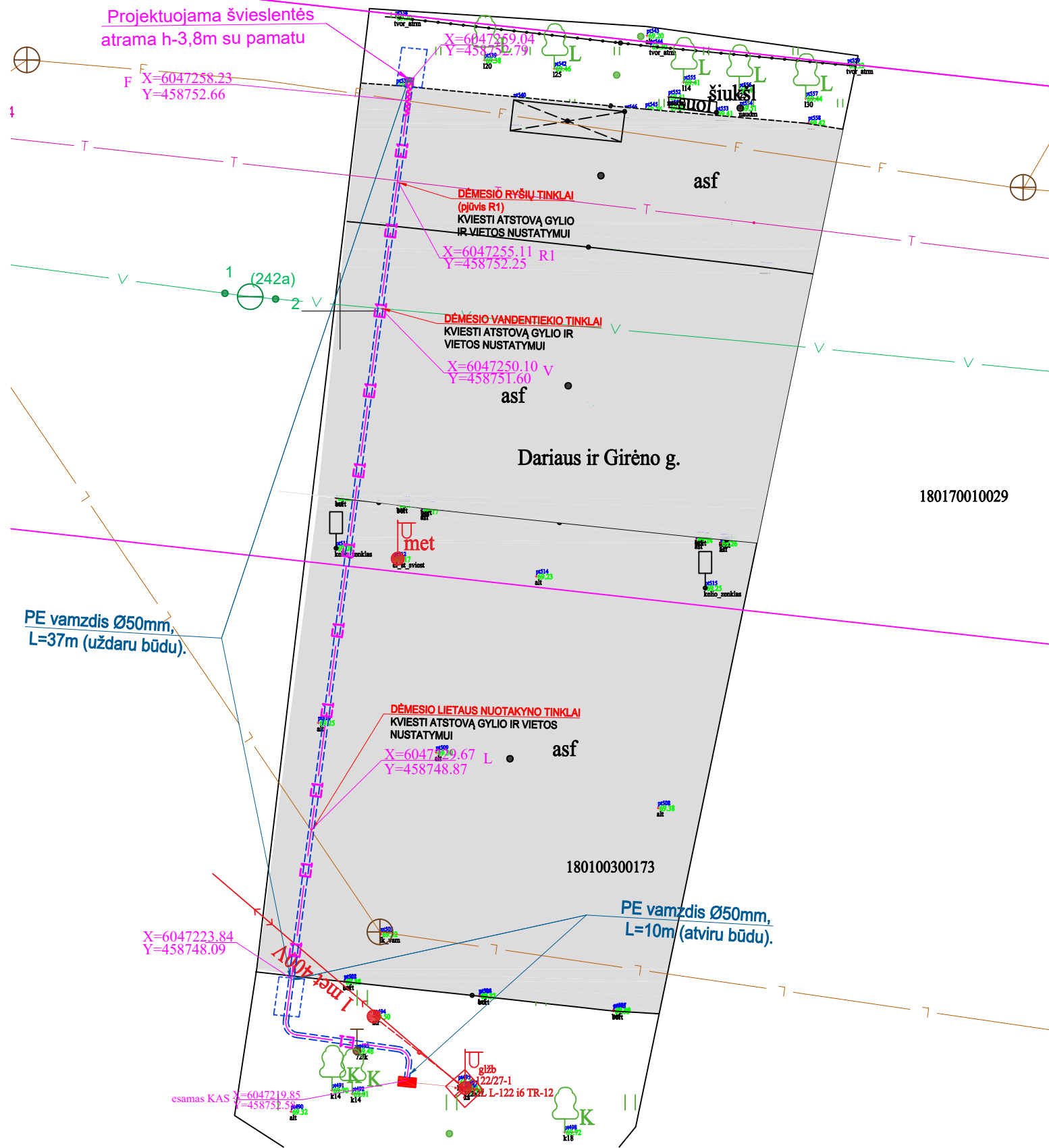
- Pastabos
- Po 2 m į abi puses nuo veikiančio kabelio kasinėjimo darbus atlikti rankiniu būdu.
  - Esamų požeminių inžinerinių tinklų apsauginėse zonose kasimo darbus vykdyti rankiniu būdu
  - Atstatyti tinklo statybos pradžioje buvusį gerbūvį.
  - Vykdyti rangos darbus nepažeisti drenažo linijų. Pažeidus - atstatyti gofruotais perforuotais, apvyniota filtracine medžiaga, plastmasiniais vamzdžiais esamo diametro.
  - Prieš pradėdant vykdyti tranšėjų kasimo darbus būtina išsikviesti inžinerinių tinklų atstovus esamų trasų patikslinimui.

0	2025	STATYBOS LEIDIMUI. KONKURSIUI		
Laida	Išleidimo data	LAIDOS STATUSAS. KEITIMO PRIEŽASTIS (JEI TAIKOMA)		
Brėžinys yra UAB "Geoinfra" ir Užsakovo nuosavybė. Naudoti tikslams nesusijusiems su projektuojamu objektu, be UAB "Geoinfra" ir Užsakovo žinios draudžiama.				
Atestato Nr.			Statinio projekto pavadinimas Objekto pavadinimas. Marijampolės sav. Viešojo transporto informacinės sistemos modernizavimo, paprastojo remonto aprašas, diegiant darnaus judumo priemones (švieslentes)	
30952	PV	J. Mickūnas	Statinio numeris ir pavadinimas 14-Marijampolės m. Gedimino g. Vartotojo švieslentes įrenginiai, elektros linija	
30380	PDV	R. Norvaišas		
			Dokumento pavadinimas	LAI DA
			Planas su elektros tinklais M1:250	0
LT	Statytojas ir (arba) užsakovas Marijampolės savivaldybės administracija		Dokumento žymuo P25-17_14_PR_PRA_E-01	LAPAS 1
				LAPŪ 1



— Esamas elektros tinklas  
 — Vartotojo elektros tinklas

0	2025	STATYBOS LEIDIMUI. KONKURSUI			
Laida	Išleidimo data	LAIDOS STATUSAS. KEITIMO PRIEŽASTIS (JEI TAIKOMA)			
Brėžinys yra UAB "Geoinfra" ir Užsakovo nuosavybė. Naudoti tikslams nesusijusiems su projektuojamu objektu, be UAB "Geoinfra" ir Užsakovo žinios draudžiama.					
Atestato Nr.			Statinio projekto pavadinimas Objekto pavadinimas. Marijampolės sav. Viešojo transporto informacinės sistemos modernizavimo, paprastojo remonto aprašas, diegiant darnaus judumo priemones (švieslentes)		
30952	PV	J. Mickūnas	Statinio numeris ir pavadinimas 14-Marijampolės m. Gedimino g. Vartotojo švieslentės įrenginiai, elektros linija		
30380	PDV	R. Norvaišas			
			Dokumento pavadinimas	LAIDA	
			Elektros tiekimo schema	0	
LT	Statytojas ir (arba) užsakovas Marijampolės savivaldybės administracija		Dokumento žymuo P25-17_14_PR_PRA_E-02	LAPAS	LAPŲ
				1	1

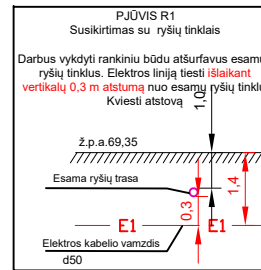


OBJEKTO VIETA

Telia Lietuva, AB požeminių ryšių linijų vieta  
 SUDERINTA  
 Prieš 3 paras iki darbų pradžios būtina paimti  
 Raštišką sutikimą žemės kasimo darbams  
 e.p. ligita.rutkauskienė@telia.lt  
 Parašas .....d.

Digitally signed by Rolandas Litvaitis  
 Date: 2025.05.20 13:06:05 +03'00'

SUDERINTA  
 AB ESO projekto dalį  
 rengė  
 Rimantas Norvaišas  
 kv. at. Nr.30380

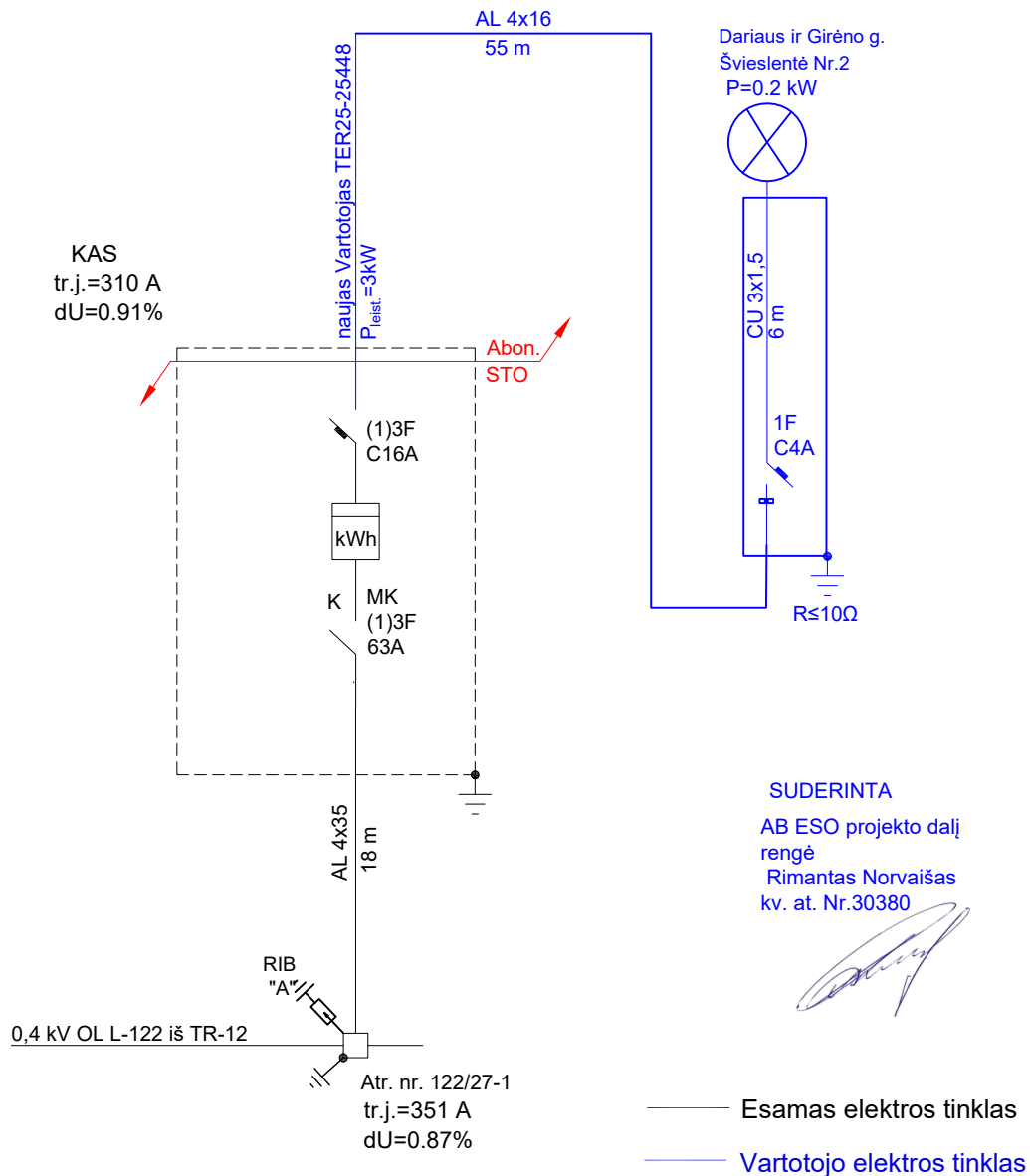


SUTARTINIAI ŽYMĖJIMAI

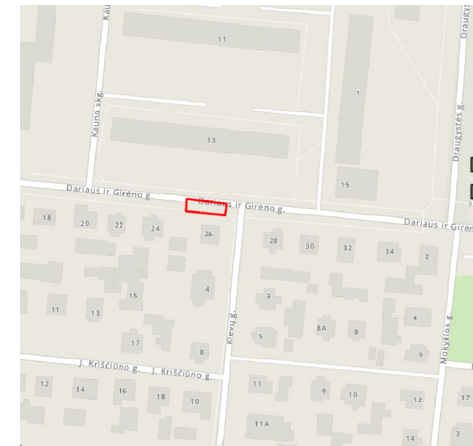
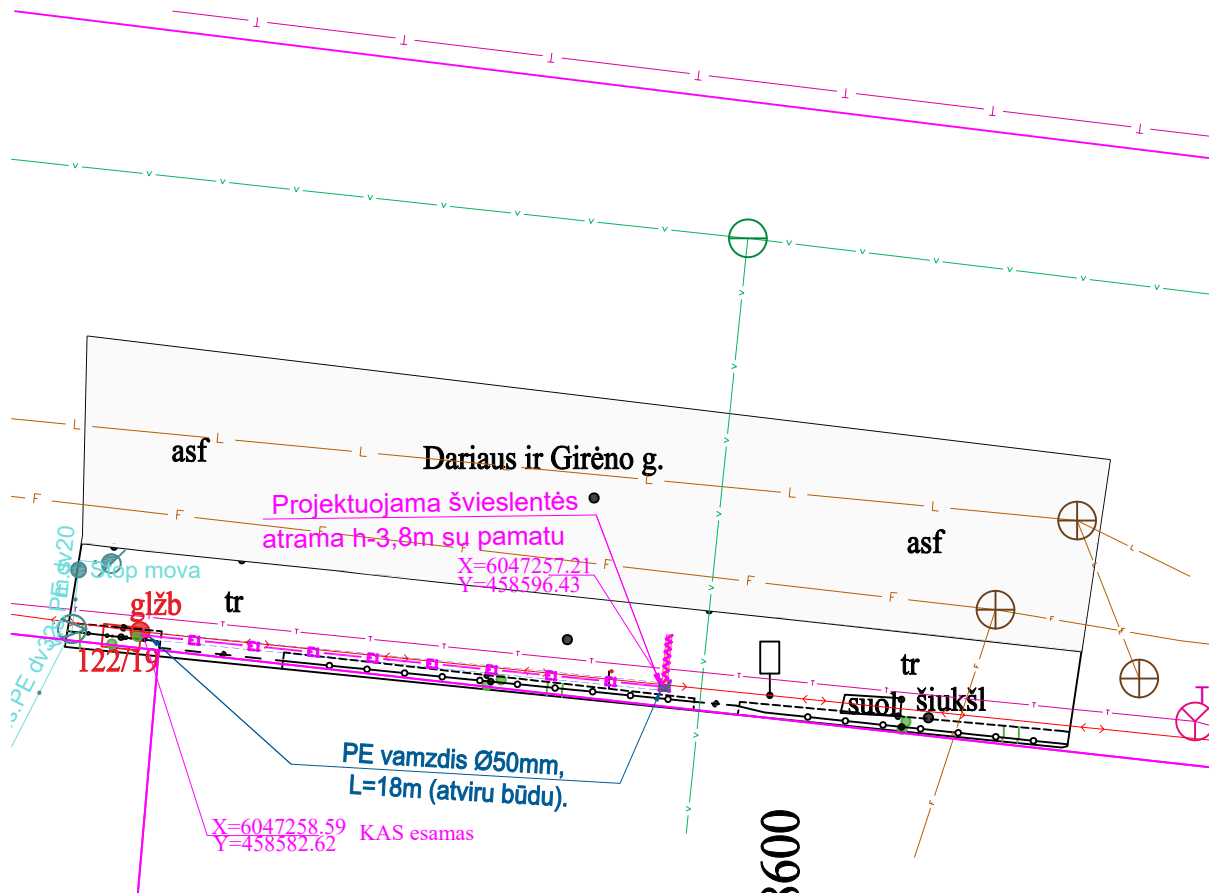
- E1 — -proj. 0,4 kV elektros kabelis
- proj. PE apsauginis vamzdis
- priemimo/darbo duobė

- Pastabos
1. Po 2 m į abi puses nuo veikiančio kabelio kasinėjimo darbus atlikti rankiniu būdu.
  2. Esamų požeminių inžinerinių tinklų apsauginėse zonose kasimo darbus vykdyti rankiniu būdu
  3. Atstatyti tinklo statybos pradžioje buvusį gerbūvį.
  4. Vykdydamas rangos darbus nepažeisti drenažo linijų. Pažeidus - atstatyti gofruotais perforuotais, apvyniota filtracine medžiaga, plastmasiniais vamzdžiais esamo diametro.
  5. Prieš pradėdamas vykdyti tranšėjų kasimo darbus būtina išsikviesti inžinerinių tinklų atstovus esamų trasų patikslinimui.

0	2025	STATYBOS LEIDIMUI. KONKURSUI			
Laida	Išleidimo data	LAIDOS STATUSAS. KEITIMO PRIEŽASTIS (JEI TAIKOMA)			
Brėžinys yra UAB "Geoinfra" ir Užsakovo nuosavybė. Naudoti tikslams nesusijusiems su projektuojamu objektu, be UAB "Geoinfra" ir Užsakovo žinios draudžiama.					
Atestato Nr.			Statinio projekto pavadinimas Objekto pavadinimas. Marijampolės sav. Viešojo transporto informacinės sistemos modernizavimo, paprastojo remonto aprašas, diegiant darnaus judumo priemones (švieslentes)		
30952	PV	J. Mickūnas	Statinio numeris ir pavadinimas 15-Marijampolės m. Dariaus ir Girėno g. Vartotojo švieslentės Nr.2 įrenginiai, elektros linija		
30380	PDV	R. Norvaišas			
			Dokumento pavadinimas Planas su elektros tinklais M1:250	LAI DA 0	
LT	Statytojas ir (arba) užsakovas Marijampolės savivaldybės administracija (AB "ESO" investicinio projekto Nr.E1N6525448 )		Dokumento žymuo P25-17_15_PR_PRA_E-01	LAPAS 1	LAPŲ 1



0	2025	STATYBOS LEIDIMUI. KONKURSUI		
Laida	Išleidimo data	LAIDOS STATUSAS. KEITIMO PRIEŽASTIS (JEI TAIKOMA)		
Brėžinys yra UAB "Geoinfra" ir Užsakovo nuosavybė. Naudoti tikslams nesusijusiems su projektuojamu objektu, be UAB "Geoinfra" ir Užsakovo žinios draudžiama.				
Atestato Nr.			Statinio projekto pavadinimas Objekto pavadinimas. Marijampolės sav. Viešojo transporto informacinės sistemos modernizavimo, paprastojo remonto aprašas, diegiant darnaus judumo priemones (švieslentes)	
30952	PV	J. Mickūnas	Statinio numeris ir pavadinimas 15-Marijampolės m. Dariaus ir Girėno g. Vartotojo švieslentės Nr.2 įrenginiai, elektros linija	
30380	PDV	R. Norvaišas		
			Dokumento pavadinimas	LAIDA
			Elektros tiekimo schema	0
LT	Statytojas ir (arba) užsakovas		Dokumento žymuo	LAPAS
	Marijampolės savivaldybės administracija (AB "ESO" investicinio projekto Nr.E1N6525448)		P25-17_15_PR_PRA_E-02	LAPŲ
				1
				1



Telia Lietuva, AB požeminių ryšių linijų vieta  
 SUDERINTA  
 Prieš 3 paras iki darbų pradžios būtina paimiti  
 Raštišką sutikimą žemės kasimo darbams  
 e.p. ligita.rutkauskienė@telia.lt  
 Parašas .....  
 Digitally signed by Rolandas Litvaitis  
 Date: 2025.05.20 13:01:32 +03'00'

OBJEKTO VIETA

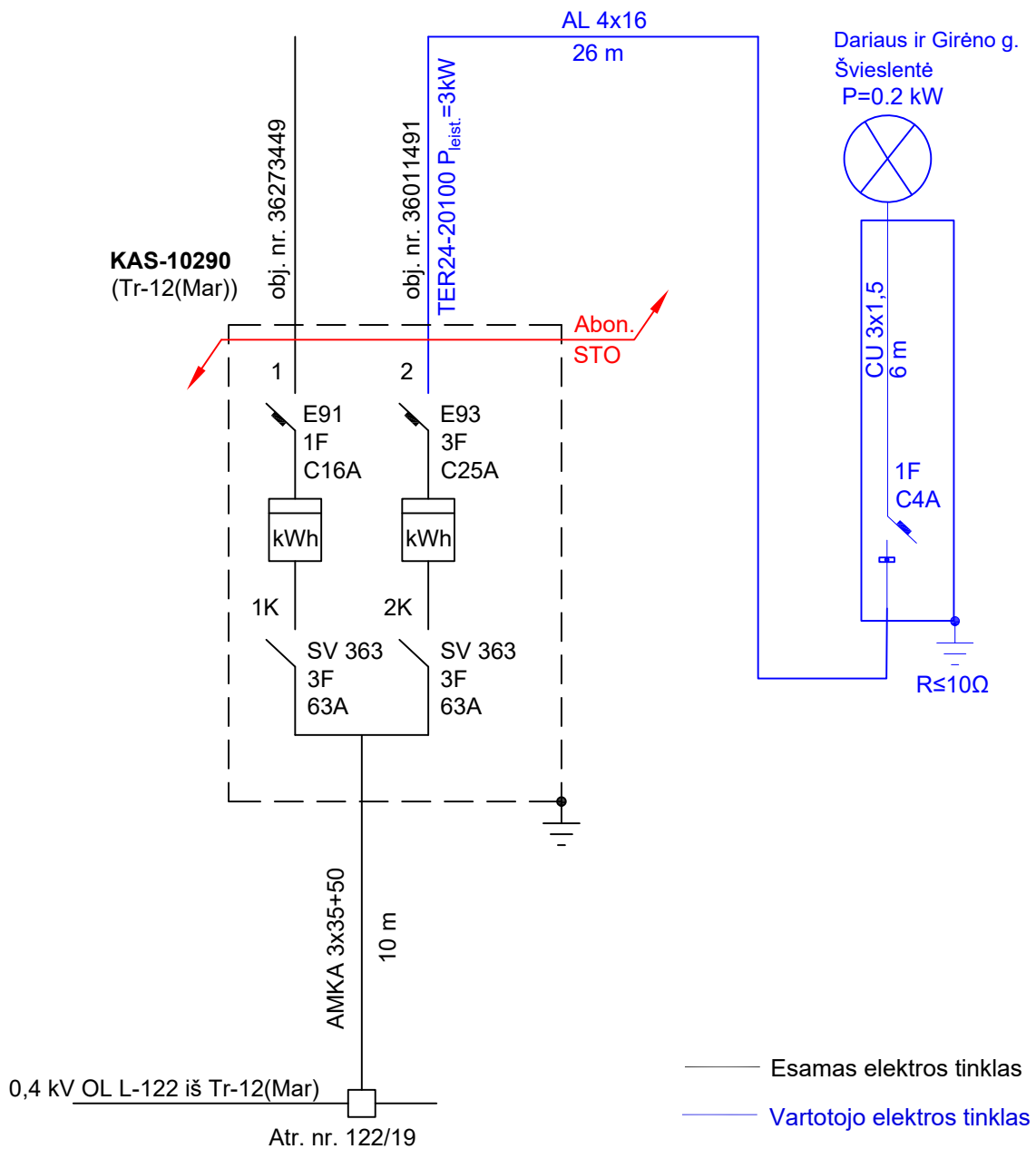
Pastabos

- Po 2 m į abi puses nuo veikiančio kabelio kasinėjimo darbus atlikti rankiniu būdu.
- Esamų požeminių inžinerinių tinklų apsauginėse zonose kasimo darbus vykdyti rankiniu būdu
- Atstatyti tinklo statybos pradžioje buvusį gerbūvį.
- Vykdamt rangos darbus nepažeisti drenažo linijų. Pažeidus - atstatyti gofruotais perforuotais, apvyniota filtracine medžiaga, plastmasiniais vamzdžiais esamo diametro.
- Prieš pradėdant vykdyti tranšėjų kasimo darbus būtina išsikviesti inžinerinių tinklų atstovus esamų trasų patikslinimui.

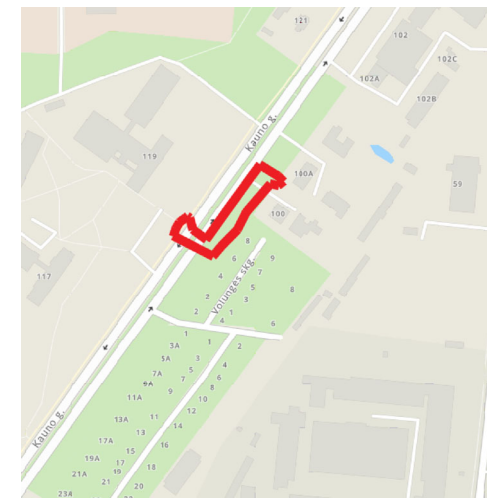
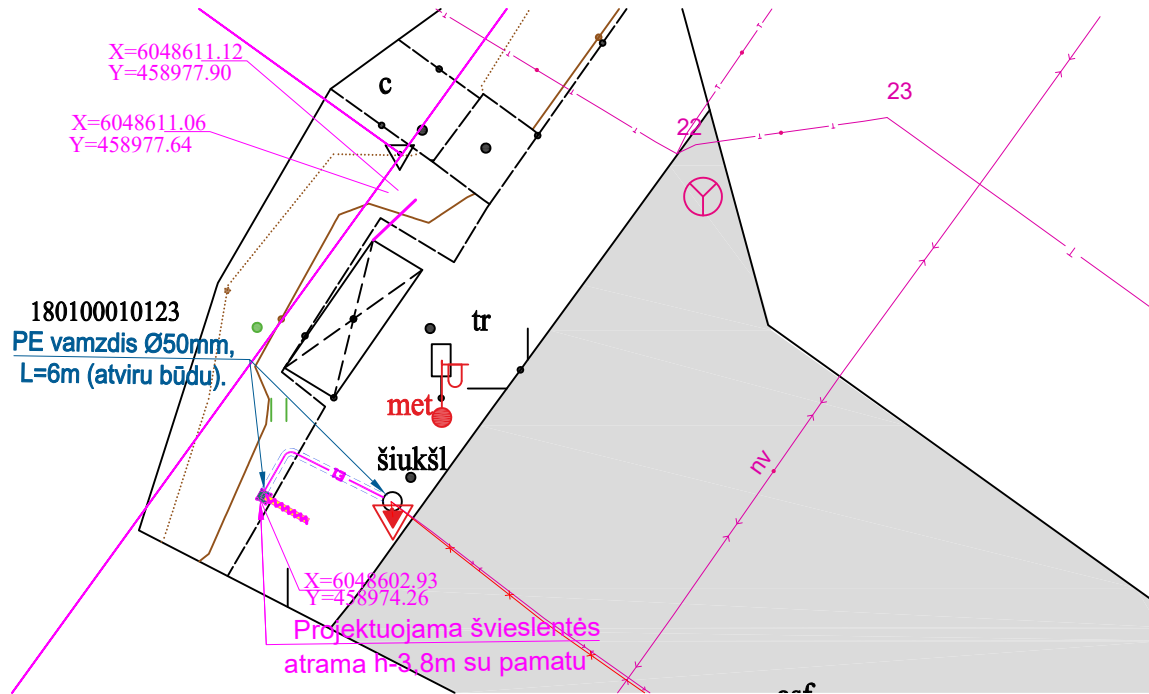
SUTARTINIAI ŽYMĖJIMAI

- E1 — -proj. 0,4 kV elektros kabelis
- proj. PE apsauginis vamzdis

0	2025	STATYBOS LEIDIMUI. KONKURSUI		
Laida	Išleidimo data	LAIDOS STATUSAS. KEITIMO PRIEŽASTIS (JEI TAIKOMA)		
Brėžinys yra UAB "Geoinfra" ir Užsakovo nuosavybė. Naudoti tikslams nesusijusiem su projektuojamu objektu, be UAB "Geoinfra" ir Užsakovo žinios draudžiama.				
Atestato Nr.			Statinio projekto pavadinimas	
			Objekto pavadinimas. Marijampolės sav. Viešojo transporto informacinės sistemos modernizavimo, paprastojo remonto aprašas, diegiant darnaus judumo priemones (švieslentes)	
30952	PV	J. Mickūnas	Statinio numeris ir pavadinimas	
30380	PDV	R. Norvaišas		
			16-Marijampolės m. Dariaus ir Girėno g. Vartotojo švieslentės įrenginiai, elektros linija	
			Dokumento pavadinimas	LAIDA
			Planas su elektros tinklais	0
			M1:200	
LT	Statytojas ir (arba) užsakovas		Dokumento žymuo	LAPAS
	Marijampolės savivaldybės administracija (AB "ESO" investicinio projekto Nr. E1N6420100)		P25-17_16_PR_PRA_E-01	LAPŲ
				1
				1



0	2025	STATYBOS LEIDIMUI. KONKURSUI			
Laida	Išleidimo data	LAIDOS STATUSAS. KEITIMO PRIEŽASTIS (JEI TAIKOMA)			
Brėžinys yra UAB "Geoinfra" ir Užsakovo nuosavybė. Naudoti tikslams nesusijusiems su projektuojamu objektu, be UAB "Geoinfra" ir Užsakovo žinios draudžiama.					
Atestato Nr.			Statinio projekto pavadinimas Objekto pavadinimas. Marijampolės sav. Viešojo transporto informacinės sistemos modernizavimo, paprastojo remonto prašymas, diegiant darnaus judumo priemones (švieslentes)		
30952	PV	J. Mickūnas	Statinio numeris ir pavadinimas 16-Marijampolės m. Dariaus ir Girėno g. Vartotojo švieslės įrenginiai, elektros linija		
30380	PDV	R. Norvaišas			
			Dokumento pavadinimas	LAIDA	
			Elektros tiekimo schema	0	
LT	Statytojas ir (arba) užsakovas Marijampolės savivaldybės administracija (AB "ESO" investicinio projekto Nr. E1N6420100)		Dokumento žymuo P25-17_16_PR_PRA_E-02	LAPAS	LAPŲ
				1	1



Telia Lietuva, AB požeminių ryšių linijų vieta  
 SUDERINTA  
 Prieš 3 paras iki darbų pradžios būtina paimiti  
 Raštinę sutikimą žemės kasimo darbams  
 o.p. ligita.rutkauskiene@telia.lt  
 Parašas *[Signature]*  
 Digitally signed by Rolandas Litvaitis  
 Date: 2025.05.20 10:19:06 +03'00'

OBJEKTO VIETA

SUTARTINIAI ŽYMĖJIMAI

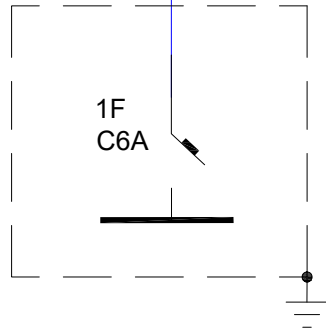
- E1 — -proj. 0,4 kV elektros kabelis
- proj. PE apsauginis vamzdis

Pastabos

1. Po 2 m į abi puses nuo veikiančio kabelio kasinėjimo darbus atlikti rankiniu būdu.
2. Esamų požeminių inžinerinių tinklų apsauginėse zonose kasimo darbus vykdyti rankiniu būdu
4. Atstatyti tinklo statybos pradžioje buvusį gerbūvį.
5. Vykdamas rangos darbus nepažeisti drenažo linijų. Pažeidus - atstatyti gofruotais perforuotais, apvyniota filtracine medžiaga, plastmasiniais vamzdžiais esamo diametro.
6. Prieš pradėdamas vykdyti tranšėjų kasimo darbus būtina išsikviesti inžinerinių tinklų atstovus esamų trasų patikslinimui.

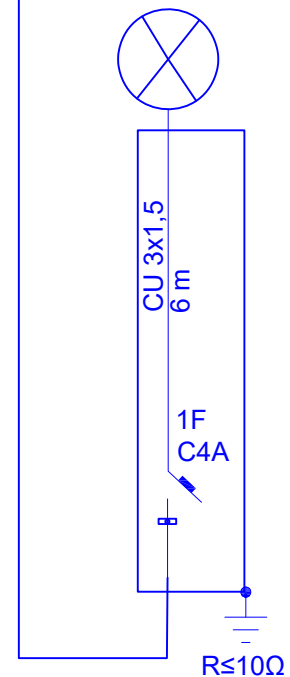
0	2025	STATYBOS LEIDIMUI. KONKURSUI			
Laida	Išleidimo data	LAIDOS STATUSAS. KEITIMO PRIEŽASTIS (JEI TAIKOMA)			
Brėžinys yra UAB "Geoinfra" ir Užsakovo nuosavybė. Naudoti tikslams nesusijusiems su projektuojamu objektu, be UAB "Geoinfra" ir Užsakovo žinios draudžiama.					
Atestato Nr.			Statinio projekto pavadinimas Objekto pavadinimas. Marijampolės sav. Viešojo transporto informacinės sistemos modernizavimo, paprastojo remonto aprašas, diegiant darnaus judumo priemones (švieslentes)		
30952	PV	J. Mickūnas	Statinio numeris ir pavadinimas 17-Marijampolės m. Kauno g. Vartotojo švieslentės įrenginiai, elektros linija		
30380	PDV	R. Norvaišas			
			Dokumento pavadinimas	LAIDA	
			Planas su elektros tinklais M1:200	0	
LT	Statytojas ir (arba) užsakovas Marijampolės savivaldybės administracija		Dokumento žymuo P25-17_PR_PRA_E-01	LAPAS	LAPŲ
				1	1

**Vaizdo kameros  
PS**



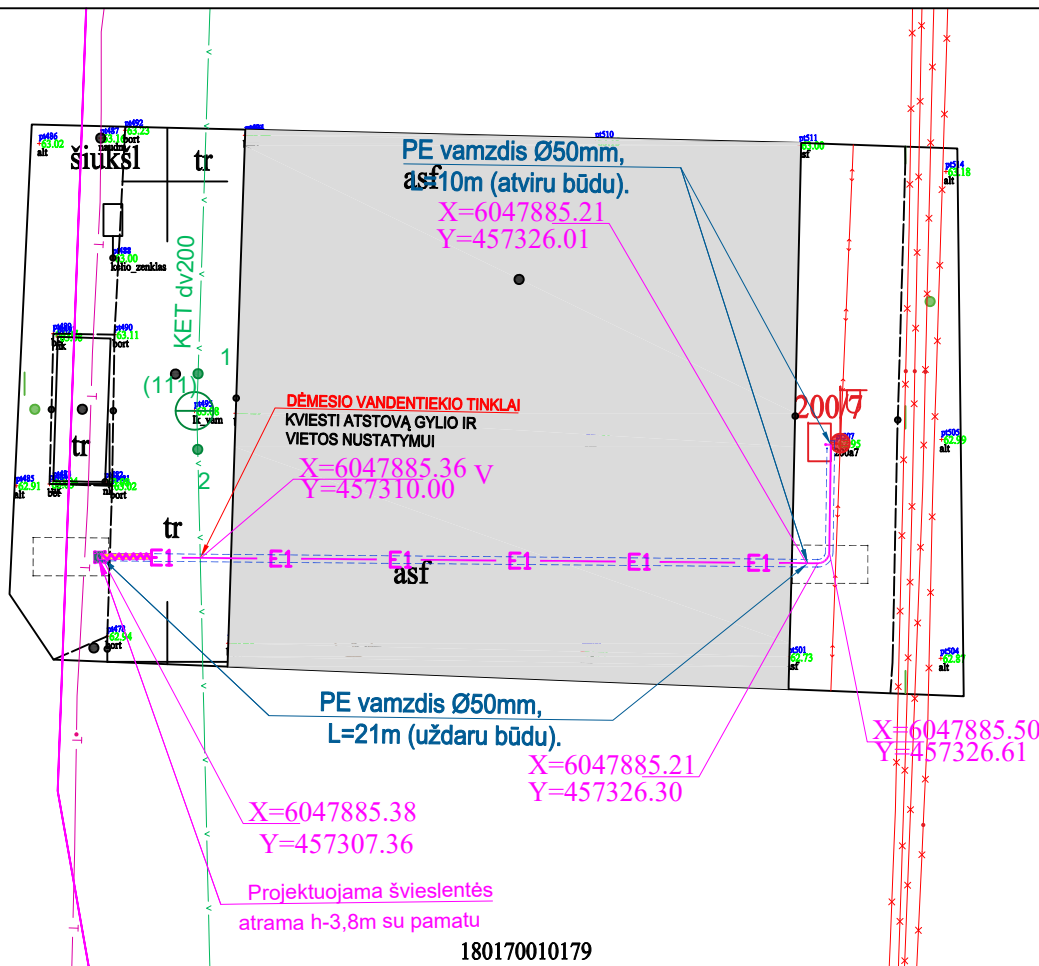
AL 4x16  
L = 12m

Kauno g.  
Švieslentė P=0.2 kW

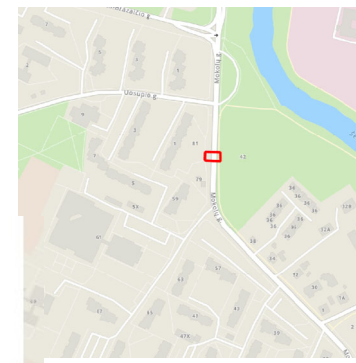


—— Esamas elektros tinklas  
—— Vartotojo elektros tinklas

0	2025	STATYBOS LEIDIMUI. KONKURSIUI		
Laida	Išleidimo data	LAIDOS STATUSAS. KEITIMO PRIEŽASTIS (JEI TAIKOMA)		
Brėžinys yra UAB "Geoinfra" ir Užsakovo nuosavybė. Naudoti tikslams nesusijusiems su projektuojamu objektu, be UAB "Geoinfra" ir Užsakovo žinios draudžiama.				
Atestato Nr.			Statinio projekto pavadinimas Objekto pavadinimas. Marijampolės sav. Viešojo transporto informacinės sistemos modernizavimo, paprastojo remonto aprašas, diegiant darnaus judumo priemones (švieslentes)	
30952	PV	J. Mickūnas	Statinio numeris ir pavadinimas 17-Marijampolės m. Kauno g. Vartotojo švieslentės įrenginiai, elektros linija	
30380	PDV	R. Norvaišas		
			Dokumento pavadinimas Elektros tiekimo schema	LAIDA 0
LT	Statytojas ir (arba) užsakovas Marijampolės savivaldybės administracija		Dokumento žymuo P25-17_17_PR_PRA_E-02	LAPAS 1
				LAPŲ 1



180170010179



OBJEKTO VIETA

Telia Lietuva, AB požeminių ryšių linijų vieta  
SUDERINTA  
Prieš 3 paras iki darbų pradžios būtina paaimti  
Raštiną sutikimą žemės kasimo darbams  
e.p. ligita.rutkauskiena@telia.lt  
Parašas .....

Digitally signed by Rolandas Litvaitis  
Date: 2025.05.21 14:35:14 +03'00'

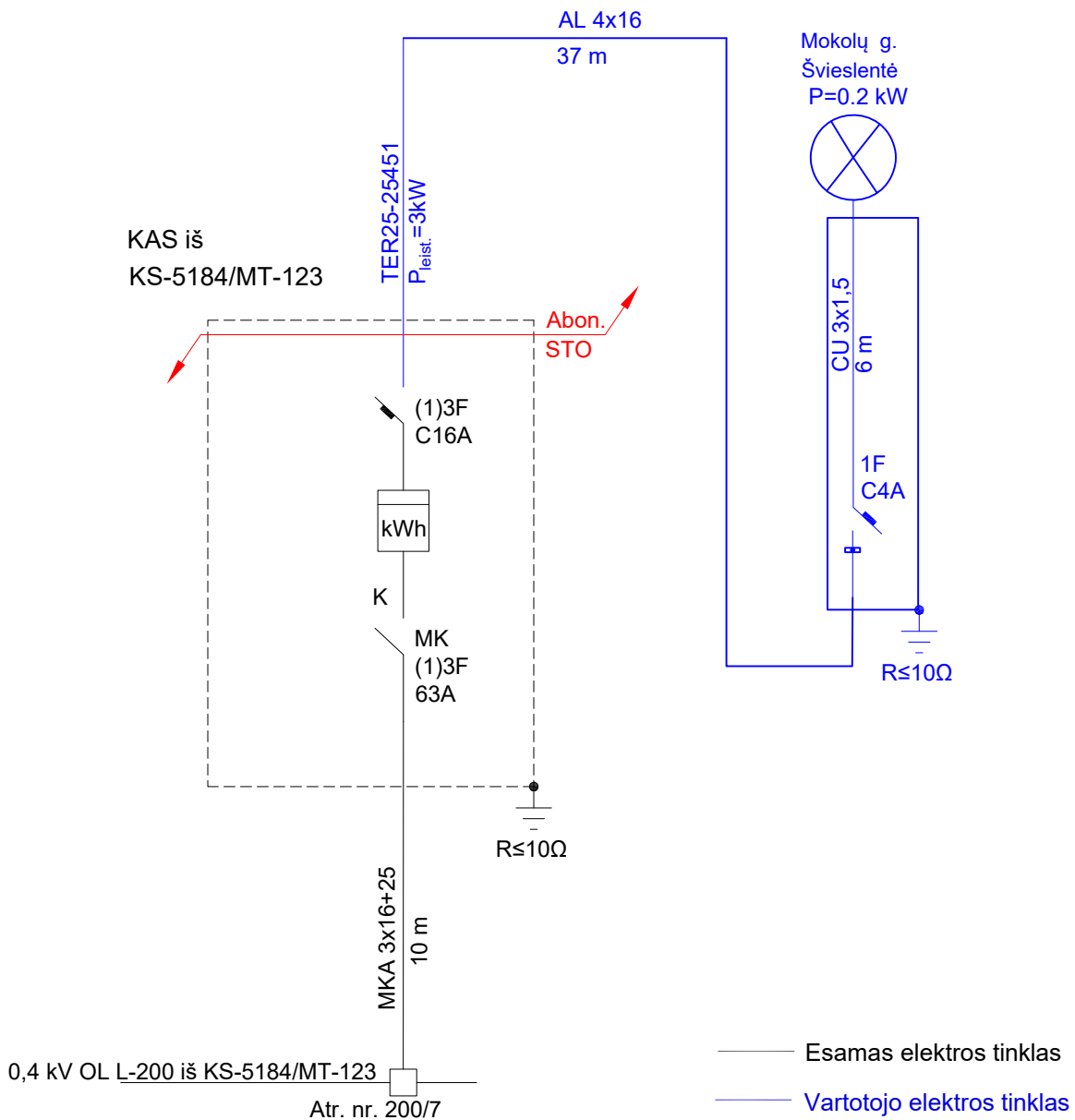
SUTARTINIAI ŽYMĖJIMAI

- E1 — -proj. 0,4 kV elektros kabelis
- proj. PE apsauginis vamzdis
- priėmimo/ darbo duobė

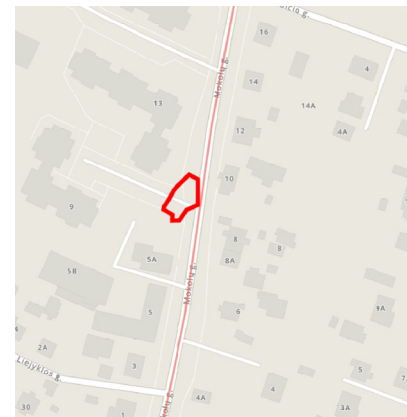
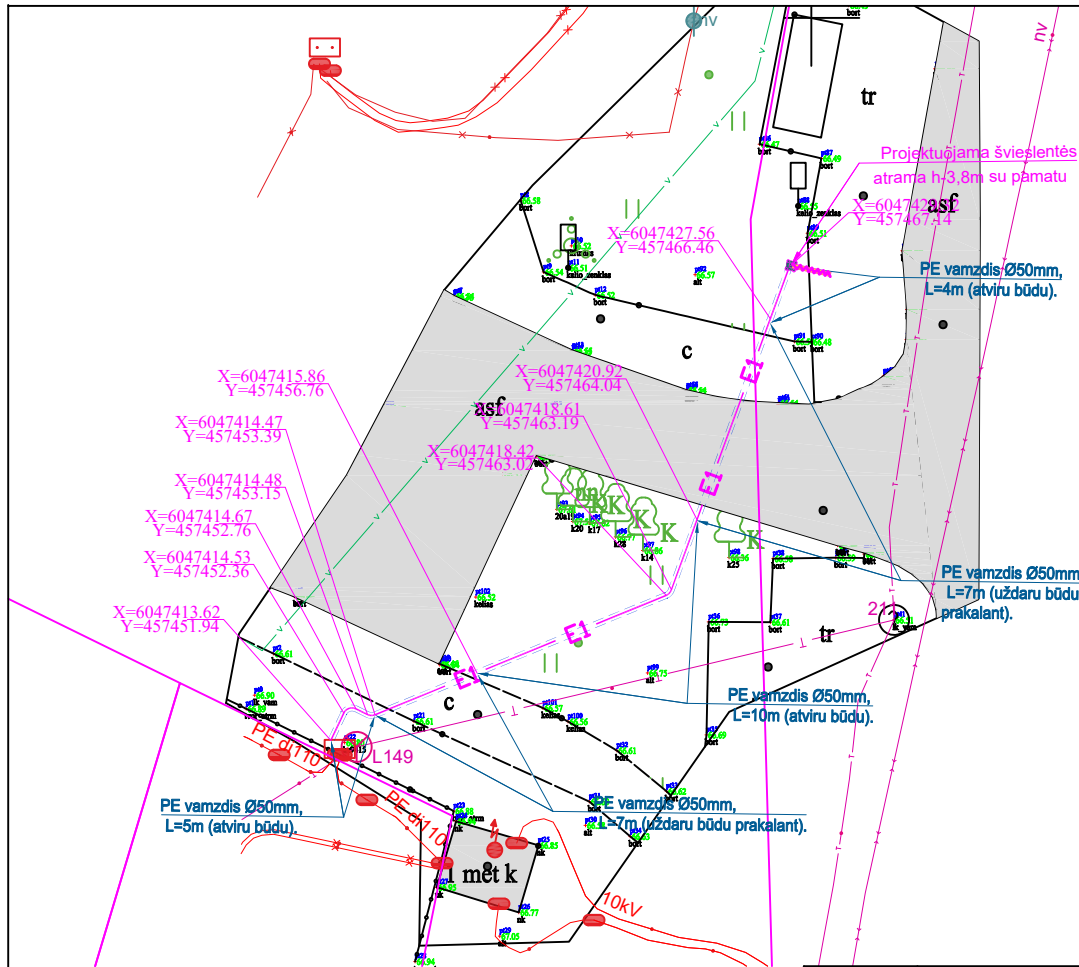
Pastabos

1. Po 2 m į abi puses nuo veikiančio kabelio kasinėjimo darbus atlikti rankiniu būdu.
2. Esamų požeminių inžinerinių tinklų apsauginėse zonose kasimo darbus vykdyti rankiniu būdu
3. Atstatyti tinklo statybos pradžioje buvusį gerbūvį.
4. Vykdamas rangos darbus nepažeisti drenažo linijų. Pažeidus - atstatyti gofruotais perforuotais, apvyniota filtracine medžiaga, plastmasiniais vamzdžiais esamo diametro.
5. Prieš pradėdamas vykdyti tranšėjų kasimo darbus būtina išsikviesti inžinerinių tinklų atstovus esamų trasų patikslinimui.

0	2025	STATYBOS LEIDIMUI. KONKURSUI			
Laida	Išleidimo data	LAIDOS STATUSAS. KEITIMO PRIEŽASTIS (JEI TAIKOMA)			
Brėžinys yra UAB "Geoinfra" ir Užsakovo nuosavybė. Naudoti tikslams nesusijusiem su projektuojamu objektu, be UAB "Geoinfra" ir Užsakovo žinios draudžiama.					
Atestato Nr.			Statinio projekto pavadinimas Objekto pavadinimas. Marijampolės sav. Viešojo transporto informacinės sistemos modernizavimo, paprastojo remonto aprašas, diegiant darnaus judumo priemones (švieslentės)		
30952	PV	J. Mickūnas	Statinio numeris ir pavadinimas 18-Marijampolės m. Mokolų g. Vartotojo švieslentės įrenginiai, elektros linija		
30380	PDV	R. Norvaišas			
			Dokumento pavadinimas	LAIDA	
			Planas su elektros tinklais M1:250	0	
LT	Statytojas ir (arba) užsakovas Marijampolės savivaldybės administracija (AB "ESO" investicinio projekto Nr. E1N6525451)		Dokumento žymuo P25-17_18_PR_PRA_E-01	LAPAS 1	LAPŲ 1



0	2025	STATYBOS LEIDIMUI. KONKURSIUI		
Laida	Išleidimo data	LAIDOS STATUSAS. KEITIMO PRIEŽASTIS (JEI TAIKOMA)		
Brėžinys yra UAB "Geoinfra" ir Užsakovo nuosavybė. Naudoti tikslams nesusijusiems su projektuojamu objektu, be UAB "Geoinfra" ir Užsakovo žinios draudžiama.				
Atestato Nr.			Statinio projekto pavadinimas Objekto pavadinimas. Marijampolės sav. Viešojo transporto informacinės sistemos modernizavimo, paprastojo remonto aprašas, diegiant darnaus judumo priemones (švieslentes)	
30952	PV	J. Mickūnas	Statinio numeris ir pavadinimas 18-Marijampolės m. Moklų g. Vartotojo švieslentės įrenginiai, elektros linija	
30380	PDV	R. Norvaišas		
			Dokumento pavadinimas	LAIDA
			Elektros tiekimo schema	0
LT	Statytojas ir (arba) užsakovas Marijampolės savivaldybės administracija (AB "ESO" investicinio projekto.Nr. E1N6525451)		Dokumento žymuo	LAPAS
			P25-17_18_PR_PRA_E-02	LAPŲ
				1
				1



OBJEKTO VIETA

Telia Lietuva, AB požeminių ryšių linijų vieta

SUDERINTA

Prieš 3 paras iki darbų pradžios būtina paimiti

Raštišką sutikimą žemės kasimo darbams

e.p. ligita.rutkauskienė@telia.lt

Parašas *[Signature]*

Digitally signed by Rolandas Litvaitis

Date: 2025.05.21 14:31:13 +03'00'

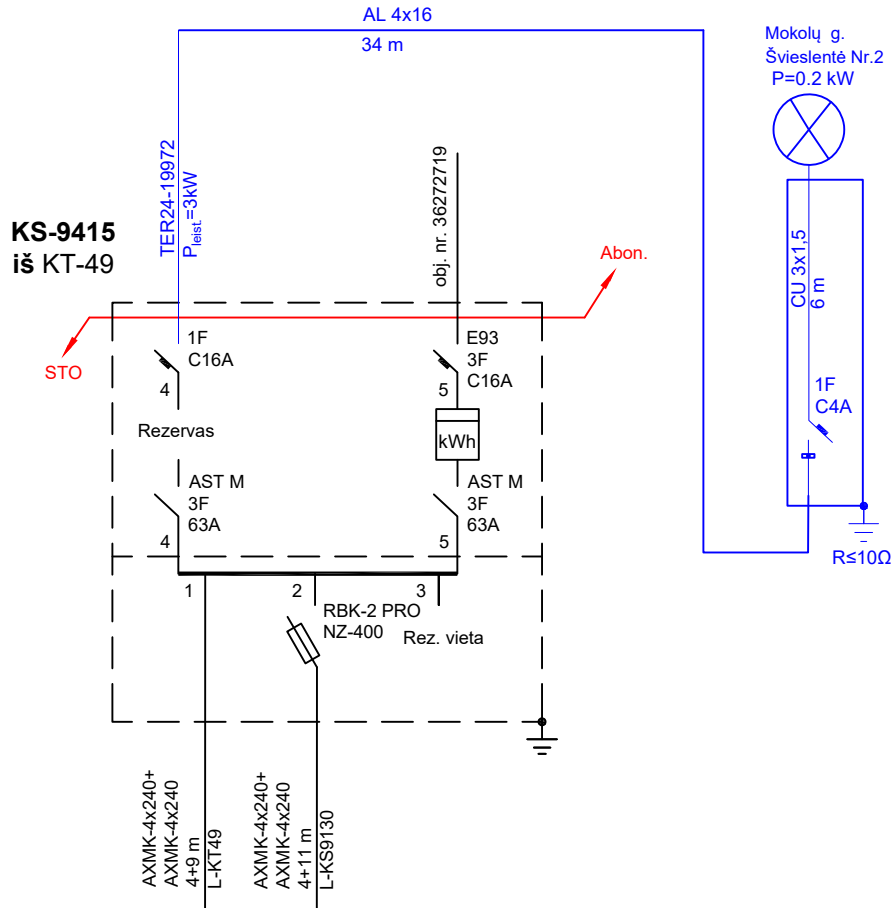
SUTARTINIAI ŽYMĖJIMAI

- E1 — -proj. 0,4 kV elektros kabelis
- proj. PE apsauginis vamzdis

**Pastabos**

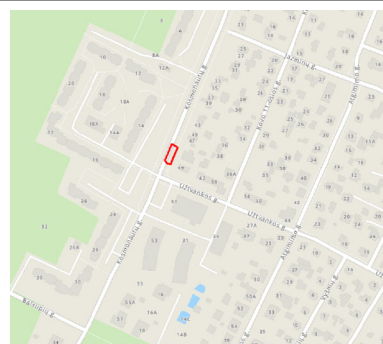
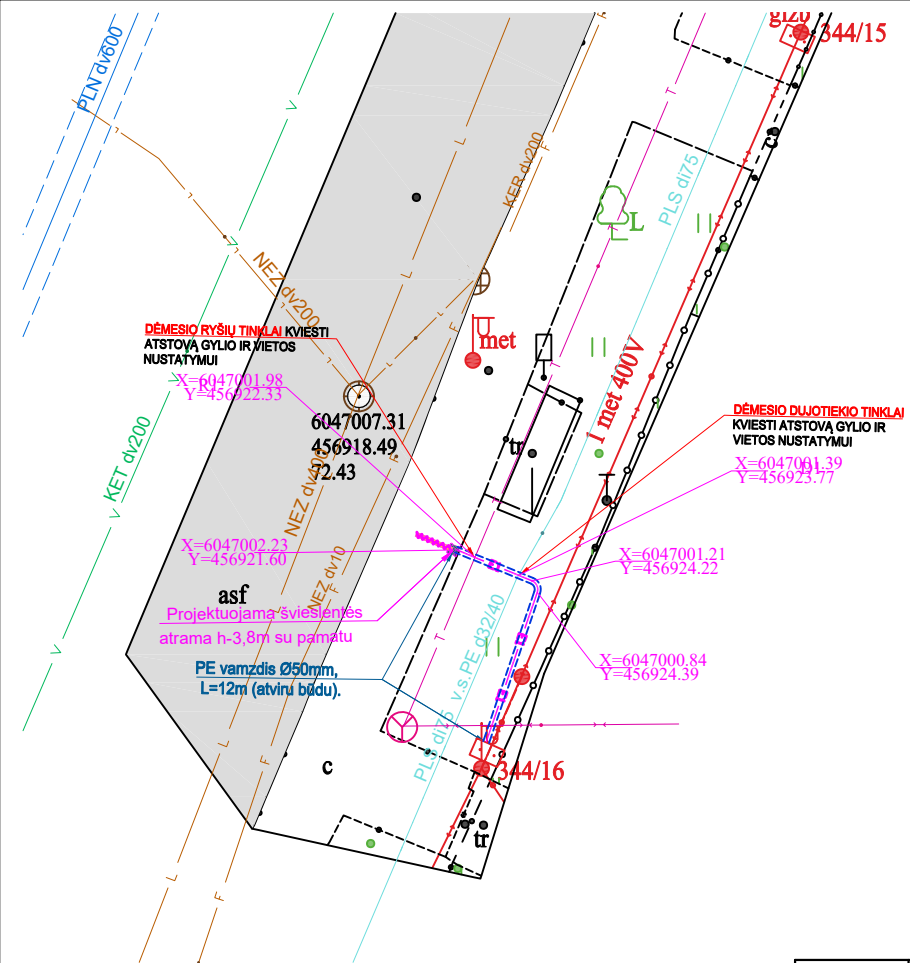
1. Po 2 m į abi puses nuo veikiančio kabelio kasinėjimo darbus atlikti rankiniu būdu.
2. Esamų požeminių inžinerinių tinklų apsauginėse zonose kasimo darbus vykdyti rankiniu būdu
3. Atstatyti tinklo statybos pradžioje buvusį gerbūvį.
4. Vykdamas rangos darbus nepažeisti drenažo linijų. Pažeidus - atstatyti gofruotais perforuotais, apvyniota filtracine medžiaga, plastmasiniais vamzdžiais esamo diametro.
5. Prieš pradėdamas vykdyti tranšėjų kasimo darbus būtina išsikviesti inžinerinių tinklų atstovus esamų trasų patikslinimui.

0	2025	STATYBOS LEIDIMUI. KONKURSUI			
Laida	Išleidimo data	LAIDOS STATUSAS. KEITIMO PRIEŽASTIS (JEI TAIKOMA)			
Brėžinys yra UAB "Geoinfra" ir Užsakovo nuosavybė. Naudoti tikslams nesusijusiems su projektuojamu objektu, be UAB "Geoinfra" ir Užsakovo žinios draudžiama.					
Atestato Nr.			Statinio projekto pavadinimas Objekto pavadinimas. Marijampolės sav. Viešojo transporto informacinės sistemos modernizavimo, paprastojo remonto aprašas, diegiant darnaus judumo priemones (švieslentes)		
30952	PV	J. Mickūnas	Statinio numeris ir pavadinimas 19-Marijampolės m. Mokolų g. Vartotojo švieslentės Nr.2 įrenginiai, elektros linija		
30380	PDV	R. Norvaišas			
			Dokumento pavadinimas	LAIDA	
			Planas su elektros tinklais M1:250	0	
LT	Statytojas ir (arba) užsakovas Marijampolės savivaldybės administracija (AB "ESO" investicinio projekto Nr. E1N6419972)		Dokumento žymuo P25-17_19_PR_PRA_E-01	LAPAS 1	LAPŲ 1

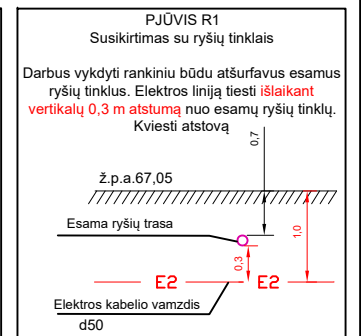
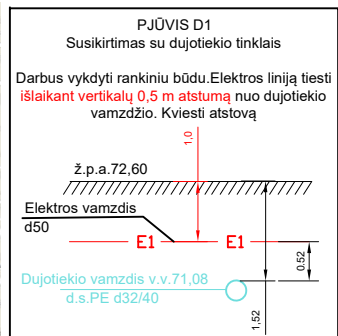


— Esamas elektros tinklas  
 — Vartotojo elektros tinklas

0	2025	STATYBOS LEIDIMUI. KONKURSUI			
Laida	Išleidimo data	LAIDOS STATUSAS. KEITIMO PRIEŽASTIS (JEI TAIKOMA)			
Brėžinys yra UAB "Geoinfra" ir Užsakovo nuosavybė. Naudoti tikslams nesusijusiems su projektuojamu objektu, be UAB "Geoinfra" ir Užsakovo žinios draudžiama.					
Atestato Nr.			Statinio projekto pavadinimas Objekto pavadinimas. Marijampolės sav. Viešojo transporto informacinės sistemos modernizavimo, paprastojo remonto aprašas, diegiant darnaus judumo priemones (švieslentes)		
30952	PV	J. Mickūnas	Statinio numeris ir pavadinimas 19-Marijampolės m. Mokolų g. Vartotojo švieslentės Nr.2 įrenginiai, elektros linija		
30380	PDV	R. Norvaišas			
			Dokumento pavadinimas	LAIDA	
			Elektros tiekimo schema	0	
LT	Statytojas ir (arba) užsakovas Marijampolės savivaldybės administracija (AB "ESO" investicinio projekto.Nr. E1N6419972)		Dokumento žymuo P25-17_19_PR_PRA_E-02	LAPAS	LAPŲ
				1	1



OBJEKTO VIETA



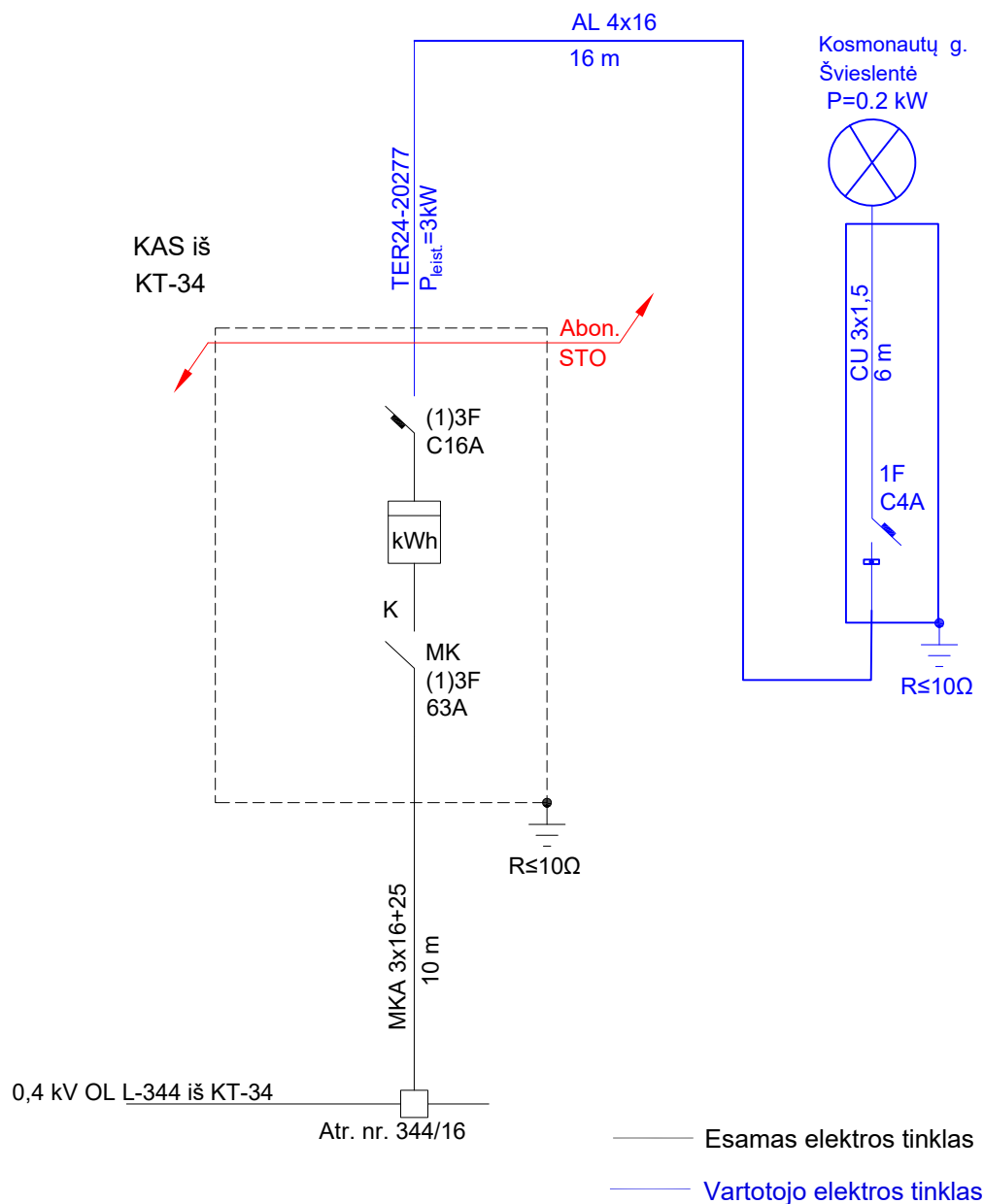
Telia Lietuva, AB požeminių ryšių linijų vieta  
 SUDERINTA  
 Prieš 3 paras iki darbų pradžios būtina paimiti  
 Raštiką sutikimą žemės kasimo darbams  
 e.p. ligita.rutkauskienė@telia.lt  
 Parašas ..... d.  
 Digitally signed by Rolandas Litvaitis  
 Date: 2025.05.21 14:26:01 +03'00'


SUTARTINIAI ŽYMĖJIMAI

- E1 ——— -proj. 0,4 kV elektros kabelis
- -proj. PE apsauginis vamzdis



- Pastabos
- Po 2 m į abi puses nuo veikiančio kabelio kasinėjimo darbus atlikti rankiniu būdu.
  - Esamų požeminių inžinerinių tinklų apsauginėse zonose kasimo darbus vykdyti rankiniu būdu
  - Atstatyti tinklo statybos pradžioje buvusį gerbūvį.
  - Vykdamt rangos darbus nepažeisti drenažo linijų. Pažeidus - atstatyti gofruotais perforuotais, apvyniota filtracine medžiaga, plastmasiniais vamzdžiais esamo diametro.
  - Prieš pradedant vykdyti tranšėjų kasimo darbus būtina išsikviesti inžinierinių tinklų atstovus esamų trasų patikslinimui.

0	2025	STATYBOS LEIDIMUI. KONKURSUI		
Laida	Išleidimo data	LAIDOS STATUSAS. KEITIMO PRIEŽASTIS (JEI TAIKOMA)		
Brėžinys yra UAB "Geoinfra" ir Užsakovo nuosavybė. Naudoti tikslams nesusijusiems su projektuojamu objektu, be UAB "Geoinfra" ir Užsakovo žinios draudžiama.				
Atestato Nr.			Statinio projekto pavadinimas	
			Objekto pavadinimas. Marijampolės sav. Viešojo transporto informacinės sistemos modernizavimo, paprastojo remonto aprašas, diegiant darnaus judumo priemones (švieslentes)	
30952	PV	J. Mickūnas	Statinio numeris ir pavadinimas	
30380	PDV	R. Norvaišas		
			20-Marijampolės m. Kosmonautų g. Vartotojo švieslentės įrenginiai, elektros linija	
			Dokumento pavadinimas	LAIDA
			Planas su elektros tinklais M1:250	0
LT	Statytojas ir (arba) užsakovas		Dokumento žymuo	LAPAS
	Marijampolės savivaldybės administracija (AB "ESO" investicinio projekto Nr. E1N6420277)		P25-17_20_PR_PRA_E-01	LAPŲ
				1
				1



0	2025	STATYBOS LEIDIMUI. KONKURSUI		
Laida	Išleidimo data	LAIDOS STATUSAS. KEITIMO PRIEŽASTIS (JEI TAIKOMA)		
Brėžinys yra UAB "Geoinfra" ir Užsakovo nuosavybė. Naudoti tikslams nesusijusiems su projektuojamu objektu, be UAB "Geoinfra" ir Užsakovo žinios draudžiama.				
Atestato Nr.			Statinio projekto pavadinimas Objekto pavadinimas. Marijampolės sav. Viešojo transporto informacinės sistemos modernizavimo, paprastojo remonto aprašas, diegiant darnaus judumo priemones (švieslentes)	
30952	PV	J. Mickūnas	Statinio numeris ir pavadinimas 20-Marijampolės m. Kosmonautų g. Vartotojo švieslentės įrenginiai, elektros linija	
30380	PDV	R. Norvaišas		
			Dokumento pavadinimas	LAIDA
			Elektros tiekimo schema	0
LT	Statytojas ir (arba) užsakovas Marijampolės savivaldybės administracija (AB "ESO" investicinio projekto.Nr. E1N642077)		Dokumento žymuo P25-17_20_PR_PRA_E-02	LAPAS 1
				LAPŲ 1

**ELEKTROTECHNINĖS DALIES PRIEDAI**

0	2025	STATYBOS LEIDIMUI, KONKURSUI			
Laida	Data	LAIDOS STATUSAS. KEITIMO PRIEŽASTIS			
Šis dokumentas yra UAB "Geoinfra" ir Užsakovo nuosavybė. Naudoti tikslams nesusijusiems su projektuojamu objektu, be UAB "Geoinfra" ir Užsakovo žinios <b>DRAUDŽIAMA</b>					
Atestato Nr.				Projekto pavadinimas	
				Marijampolės sav. Viešojo transporto Informacinės sistemos modernizavimo, paprastojo remonto aprašas, diegiant darnaus judumo priemones (švieslentes)	
30952	PV	J. Mickūnas		Statinio projekto dalis	
30380	PDV	R. Norvaišas		Elektrotechninė dalis	
				Dokumento pavadinimas	
				Elektrotechninės dalies priedai	
				Laida	
				0	
LT	Statytojas ir (arba) užsakovas Marijampolės savivaldybės administracija			Dokumento žymuo	Lapas
				P25-17_PR_PRA_E_EDP	1
				Lapų	

# KVALIFIKACIJOS ATESTATAS

Nr. 30380

**Rimantas Norvaišas**

A.k.

Suteikta teisė eiti ypatingojo statinio projekto dalies vadovo, ypatingojo statinio specialiujų statybos darbų vadovo ir ypatingojo statinio specialiujų statybos darbų techninės priežiūros vadovo pareigas.

Statiniai: gyvenamieji ir negyvenamieji pastatai, susisiekimo komunikacijos, hidrotechnikos statiniai, kiti inžineriniai statiniai, taip pat minėti statiniai, esantys kultūros paveldo objekto teritorijoje, jo apsaugos zonoje, kultūros paveldo vietovėje.

Projekto dalys: elektrotechnikos (iki 10 kV įtampos), procesų valdymo ir automatizacijos.

Specialieji statybos darbai: statinio elektros inžinerinių sistemų įrengimas; procesų valdymo ir automatizavimo sistemų įrengimas.

Direktorius

Aidas Vaičiulis

Išduotas 2023 m. gruodžio 18 d.

Pirmą kartą išduotas 2012 m. gruodžio 19 d.



**MARIJAMPOLĖS SAVIVALDYBĖS ADMINISTRACIJA**

TVIRTINU  
Administracijos direktorius

Nerijus Mašalaitis

**VIEŠOJO TRANSPORTO INFORMACINĖS SISTEMOS  
MODERNIZAVIMO PAGRASOJO REMONTO APRAŠAS, DIEGIANT  
DARNAUS JUDUMO PRIEMONES (ŠVIESLENTES)**

**TECHNINĖ PROJEKTAVIMO UŽDUOTIS**

2025 m. sausio mėn. d. Nr. AL-

Marijampolė

<b>Eil. Nr.</b>	<b>Pavadinimas</b>	<b>Reikalavimai</b>
<b>I. Bendra informacija apie pirkimo objektą</b>		
1.	Statytojas (Užsakovas)	Marijampolės savivaldybės administracija, įstaigos kodas 188769113, J. Basanavičiaus a. 1, LT-68307 Marijampolė.
2.	Projekto pavadinimas	Viešojo transporto informacinės sistemos modernizavimo pagrasojo remonto aprašas, diegiant darnaus judumo priemones (švieslentes).
3.	Statinio adresas	Vytauto g. Marijampolė J. Ambrazevičiaus -Brazaičio g. Marijampolė Aušros g. Marijampolė P. Armino g. Marijampolė Gedimino g. Marijampolė Saulės g. Marijampolė Tylioji g. Marijampolė Dariaus ir Girėno g. Marijampolė Kauno g. Marijampolė Mokolų g. Marijampolė Kosmonautų g. Marijampolė
4.	Statinio kategorija	Nustatoma projektuotojo projektavimo metu

Eil. Nr.	Pavadinimas	Reikalavimai
5.	Statinio statybos rūšis	Statinio paprastas remontas
<b>II. Perkamų paslaugų apimtis ir trukmė</b>		
6.	Perkamų paslaugų apimtis:	<p>Autobusų paviljonuose/stotelėse, nurodytoje 1 lentelėje, turi būti suprojektuota: a) informacinių švieslenčių prijungimas prie skirstomųjų elektros tinklų (AB „Energijos skirstymo operatorius“ ir vartotojo/abonentinė dalys), b) informacinių švieslenčių/atramų vietos ir atramos su gembėmis švieslentėms pakabinti.</p> <p><b>Pačios švieslentės bus perkamos ir montuojamos atskiru projektu ir neįeina į šį projektą.</b></p> <p>Autobusų paviljonų/stotelių informacinių švieslenčių pastatymo vietos nurodytos 1 lentelėje.</p>
7.	Projektavimo paslaugos	<p>Parengti informacinių švieslenčių įrengimo projektinę dokumentaciją, ją suderinti su atsakingomis institucijomis ir inžinerinių tinklų, esančių greta projektuojamo objekto, savininkais ar valdytojais.</p> <p>Atstovauti Užsakovo interesams dėl statinio projektinės dokumentacijos parengimo sprendžiant klausimus su viešojo administravimo subjektais, savivaldos ir kitomis atsakingomis institucijomis, inžinerinių tinklų ir susisiekimo komunikacijų savininkais / valdytojais, taip pat kitais juridiniais ir fiziniais asmenimis, kurių veiklos principus statybos srityje nustato LR statybos įstatymas.</p>
8.	Kitos paslaugos, susijusios su projektavimo paslaugomis	<p>Parengti topografinę nuotrauką;</p> <p>Bendrąją projekto ekspertizę organizuoja Užsakovas, Projekto ekspertizės Rangovą parenka Užsakovas, Projekto vadovui pateikus techninį projektą Užsakovui. Projekto rengėjas turi pataisyti statinio projektą pagal gautas bendrosios projekto ekspertizės pastabas, per protingą terminą, tačiau ne ilgiau kaip per 20 kalendorinių dienų;</p> <p>Gauti inžinerinius tinklus eksploatuojančių įmonių projektavimo sąlygas bei leidimus/sutikimus dirbti tų tinklų apsauginėje zonoje</p>

<b>Eil. Nr.</b>	<b>Pavadinimas</b>	<b>Reikalavimai</b>
		(jei reikia);
9.	Papildoma	Suprojektuoti reikalingas švieslenčių atramas su gembe ir pamatu. Atramos turi būti to pačio dizaino ir tos pačios spalvos kaip jau esamos švieslenčių atramos. Konstrukcija yra pagaminta iš karštai cinkuoto ir milteliniu būdu dažyto plieno. Spalva - RAL7016. Atrama stačiakampė (profilis 100x150 mm) L raidės formos. Plieninės atramos sienelės storis - 4mm. Tvirtinimas su pamatu. Reikalingi esamų švieslenčių, atramų ir pamatų brėžiniai pridedami.
10.	Paslaugų teikimo pradžia ir trukmė	Paslaugų teikimo pradžia ir trukmė nurodyta CPO užsakyme (pirkime)
<b>III. Reikalavimai projektavimo paslaugoms</b>		
11.	Projekto rengimo dokumentams taikomi teisės aktai, normatyviniai statybos techniniai dokumentai bei normatyviniai statinio saugos ir paskirties dokumentai, teritorijų planavimo dokumentai.	Projektavimo dokumentai turi atitikti privalomųjų statinio projekto rengimo dokumentų reikalavimus. Projektas turi būti parengtas vadovaujantis STR 1.05.06:2017 „Statinio projektavimas. Projekto ekspertizė“ ir kitų norminių teisės aktų reikalavimais.
12.	Funkciniai (paskirties) ir naudojimo (eksploataciniai) reikalavimai statiniui (statinių grupei)	Pagal galiojančius statybos techninius reglamentus ir teisės aktus.
13.	Reikalavimai susiję su „Žaliųjų pirkimų“ nuostatų įgyvendinimu bei statinio tvarumo kriterijai	Visos prekės, paslaugos ar atliekami darbai turi užtikrinti aplinkos apsaugos kriterijų laikymąsi vadovaujantis Aplinkos apsaugos kriterijų taikymo, vykdant žaliuosius pirkimus, tvarkos aprašo, patvirtinto Lietuvos Respublikos aplinkos ministro 2011 m. birželio 28 d. įsakymu Nr. D1-508 „Dėl aplinkos apsaugos kriterijų taikymo, vykdant

<b>Eil. Nr.</b>	<b>Pavadinimas</b>	<b>Reikalavimai</b>
		žaliuosius pirkimus, tvarkos aprašo patvirtinimo“, nuostatomis.
14.	Elektrotechnikos dalis	<p>Parengti ESO dalies Autobusų paviljonų/stotelių švieslenčių elektros įrenginių prijungimo prie elektros skirstomųjų tinklų projektą pagal AB „Energijos skirstymo operatorius“ (ESO) išduotas Prijungimo sąlygas.</p> <p>ESO projektas turi būti suderintas ESO nustatyta tvarka.</p> <p>Parengti Autobusų paviljonų/stotelių švieslenčių elektros įrenginių Vartotojo projektą - vartotojo (abonento) vidaus elektros instaliacijos (įvado) iki nuosavybės ribos su ESO projektą ir iki Užsakovui priklausančių elektros tinklų/įrenginių projektą (1 lentelės 11 p. ir 14 p.).</p> <p>Švieslentės energijos sąnaudos max 200 W.</p> <p>Užsakovas pagal AB „Energijos skirstymo operatorius“ išduotas šiems objektams elektros įrenginių prijungimo prie skirstomųjų tinklų prijungimo sąlygas pasirašys prijungimo paslaugos sutartis ir sumokės sutartyse nurodytą prijungimo paslaugos mokestį.</p>
15.	Kita	<p>Parengti teritorijų, kurioje projektuojamos elektros kabelių linijos ir sumontuotos Autobusų paviljonų/stotelių, topografinės nuotraukas. Gauti Nacionalinės žemės tarnybos prie Žemės ūkio ministerijos Marijampolės, Kazlų Rūdos, Kalvarijos žemėtvarkos skyriaus sutikimą rengti projektinę dokumentaciją ir vykdyti darbus (jei reikia).</p> <p>Gauti inžinerinius tinklus eksploatuojančių įmonių projektavimo sąlygas bei leidimus/sutikimus dirbti tų tinklų apsauginėje zonoje (jei reikia).</p> <p>Laikytis inžinerinius tinklus eksploatuojančių įmonių išduotų sąlygų/reikalavimų.</p>
16.	Nurodymai sprendinių derinimui,	Projekto sprendinius suderinti su Statytoju (Užsakovu) ir atsakingomis institucijomis bei

<b>Eil. Nr.</b>	<b>Pavadinimas</b>	<b>Reikalavimai</b>
	jų pritarimui ir pan.	inžinerinių tinklų, esančių greta projektuojamo objekto, savininkais ar valdytojais.
17.	Statinio ar statinių grupės projektavimo ir statybos eiliškumas	Projektas bus įgyvendinamas vienu etapu.
18.	Nurodymai statinio projekto dokumentų komplektavimui, įforminimui ir pateikimui	Projektinę dokumentaciją pateikti 2 egz. popieriuje, 1 kompl. kompiuterinėje laikmenoje PDF ir DWG formatu.
19.	Ekspertizės atlikimas	Projekto ekspertizę organizuoja Statytojas (Užsakovas). Bus atliekama bendroji viso projekto ekspertizė. Projektą pagal ekspertų pateiktas pastabas (jei tokių bus), koreguoti per terminą, nurodytą CPO pagrindinėje sutartyje.
20.	Papildoma informacija	<p>1. Reikalinga parengti 18 vnt. atskirų ESO projektų (pagal pridėtas atskiras ESO sąlygas). Šiuos projektus bus reikalinga suderinti su suinteresuotomis institucijomis ir ESO.</p> <p>2. Reikalinga parengti 20 Vartotojo elektros dalies projektų: a) 18 švieslenčių maitinimų nuo suprojektuotų/esamų ESO spintų – vartotojo (abonento) vidaus elektros instaliacijos (įvado) iki nuosavybės ribos su ESO -- projektai (Vartotojo dalies projektai), b) 2 švieslenčių maitinimų nuo esamų PO priklausančių apšvietimo tinklų/įrenginių (nuo GAS 219 ir GAS-5) projektai (Vartotojo dalies projektai). Visus šiuos Vartotojo dalies projektų sprendinius galima parengti vienoje elektrotechninėje projekto dalyje. Rengti juos kaip atskiras elektrotechnines projektų dalis nebūtina.</p> <p>3. Nereikia rengti švieslenčių duomenų perdavimo sistemos, elektroninių ryšių projekto dalies. Švieslentės bus perkamos atskiru pirkimu - bus perkama techninė įranga (švieslentės) su montavimo darbais ir programinio sprendimo paslauga su palaikymo ir aptarnavimo darbais.</p>

1 lentelė

Autobusų paviljonų/stotelių informacinių švieslenčių pastatymo vietos

Eil. Nr.	Autobusų paviljono/stotelės pavadinimas	Autobusų paviljono/stotelės vieta	ESO sąlygų Nr. Pastabos
1.	Vokiečių g.	J. Ambrazevičiaus-Brazaičio g. (kairė pusė)	24-19050 <b>ESO projektas, Vartotojo projektas</b>
2.	J. Ambrazevičiaus-Brazaičio g.	J. Ambrazevičiaus-Brazaičio g. (kairė pusė)	24-19950 <b>ESO projektas Vartotojo projektas</b>
3.	Seminarijos g.	Vytauto g. (kairė pusė)	24-20036 IAS <b>Vartotojo projektas</b>
4.	Aušros g. (apsisukimas)	Aušros g. (dešinė pusė)	24-20223 <b>ESO projektas Vartotojo projektas</b>
5.	Vytauto g.	Vytauto g. (kairė pusė)	24-20009 IAS <b>Vartotojo projektas</b>
6.	Karinis miestelis	Vytauto g. (kairė pusė)	24-19994 <b>ESO projektas Vartotojo projektas</b>
7.	Kumelionys	Vytauto g. (kairė pusė)	24-20237 IAS <b>Elektros įrenginių techninės būklės patikrinimo aktas Vartotojo projektas</b>
8.	Kvietiškis	P. Armino g. (dešinė pusė)	24-20432 <b>ESO projektas Vartotojo projektas</b>
9.	Gedimino g.	Gedimino g. (dešinė pusė)	24-20079 <b>ESO projektas Vartotojo projektas</b>
10.	Dainavos g.	Saulės g. (kairė pusė)	24-20399 IAS <b>Vartotojo projektas</b>
11.	Naujosios kapinės II	Tylioji g. (kairė pusė)	Nuo GAS-219 (Sav. nuosavybė) <b>Vartotojo projektas</b>
12.	Saulės g.	Saulės g. (kairė pusė )	24-20379 <b>ESO projektas Vartotojo projektas</b>
13.	Žalia stotelė	Gedimino g. (dešinė pusė)	24-20048 IAS <b>Vartotojo projektas</b>
14.	Žalia stotelė	Gedimino g. (kairė pusė)	Nuo GAS 5 (Sav. nuosavybė) <b>Vartotojo projektas</b>
15.	Dariaus ir Girėno g.	Dariaus ir Girėno g. (kairė pusė)	24-20421 <b>ESO projektas Vartotojo projektas</b>

16.	Dariaus ir Girėno g.	Dariaus ir Girėno g. (dešinė pusė)	24-20100 IAS <b>Vartotojo projektas</b>
17.	Profesinio rengimo centras	Kauno g. (kairė pusė)	24-20113 ESO <b>projektas</b> <b>Vartotojo projektas</b>
18.	Uosupio g.	Mokolų g. (kairė pusė)	24-19960 ESO <b>projektas</b> <b>Vartotojo projektas</b>
19.	Mokolų g.	Mokolų g. (kairė pusė)	24-19972 IAS <b>Vartotojo projektas</b>
20.	Kosmonautų g.	Kosmonautų g. (kairė pusė)	24-20277 IAS <b>Vartotojo projektas</b>

IAS - išankstinio apmokėjimo sąskaita. Apmoka Užsakovas  
ESO projektas – ESO dalies elektros įvado projektas (pagal ESO išduotas sąlygas)  
Vartotojo projektas - vartotojo vidaus elektros instaliacijos (įvado) iki nuosavybės ribos su ESO projektas arba iki Užsakovui priklausančių elektros tinklų/įrenginių projektas

Autobusų paviljonų/stotelių informacinių švieslenčių pastatymo vietų RC gatvių ir žemės sklypų Nr.

Gatvės pavadinimas	Statinio Nr.	Sklypo unikalus Nr.
Vytauto g. Marijampolė	4400-1767-5110	<u>4400-1997-0053</u> <u>4400-1996-9687</u>
J. Ambrazevičiaus -Brazaičio g. Marijampolė	4400-4872-8501	<u>4400-5627-7124</u>
Aušros g. Marijampolė	4400-2282-4104	<u>4400-4056-1304</u>
P. Armino g. Marijampolė	4400-6113-9359	<u>4400-4647-5205</u>
Gedimino g. Marijampolė	4400-6089-9776 4400-6089-9787	<u>4400-4134-1259</u> <u>4400-4134-0618</u>
Saulės g. Marijampolė	4400-2391-8269	<u>4400-2903-0915</u>
Tylioji g. Marijampolė	4400-2707-4700	<u>4400-3060-1193</u>
Dariaus ir Girėno g. Marijampolė	4400-6066-6260	<u>4400-2682-7356</u>
Kauno g. Marijampolė	4400-1788-0165	<u>4400-1998-7924</u>

Mokolų g. Marijampolė	4400-4861-2115	<u>4400-3860-7433</u>
Kosmonautų g.	4400-2805-0535	<u>4400-3860-1517</u>

## **STATYTOJO (UŽSAKOVO) PATEIKIAMŲ DUOMENYS IR DOKUMENTAI**

1. AB „Energijos skirstymo operatorius“ išduotos švieslenčių elektros įrenginių prijungimo prie skirstomųjų tinklų prijungimo sąlygos, 18 vnt.
2. Švieslenčių įrengimo vietų situacijos planai, 20 vnt.
3. Esamų švieslenčių atramų ir pamatų brėžiniai, 2 lapai.
4. Planuojamų sumontuoti švieslenčių (atskiras pirkimas) techniniai duomenys ir išmatavimai, 1 lapas

Aplinkotvarkos ir infrastruktūros skyriaus vedėja

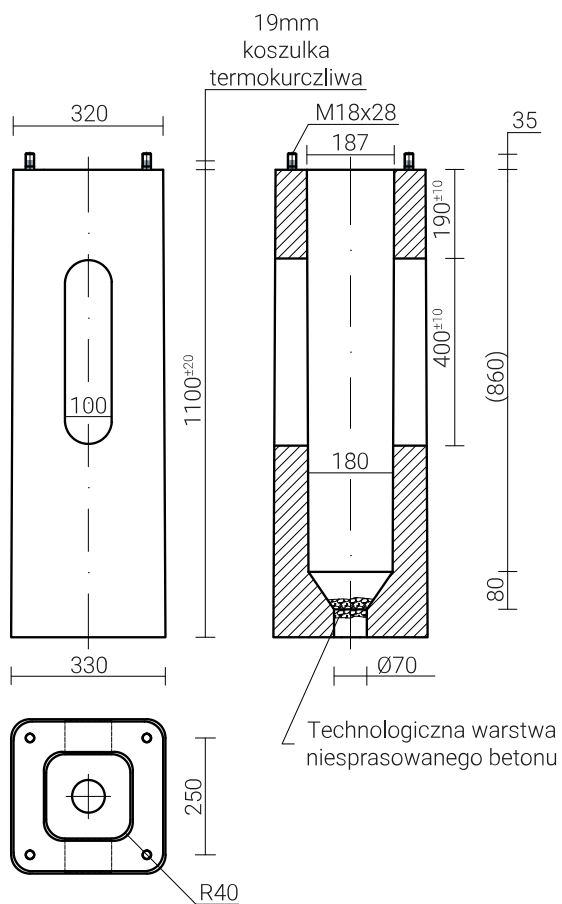
Roberta Kelertienė

G. Bulkevičius, tel.: +37068781668, [gintautas.bulkevicius@marijampole](mailto:gintautas.bulkevicius@marijampole)



## DANE TECHNICZNE

Przeznaczenie	SAL $\phi$ 146
Klasa betonu	wg Normy PN-EN 206 - C30/37
Końce śrubowe	ocynkowane ogniowo
Kształt	kwadratowy



**PRIJUNGIMO SĄLYGOS TERMINUOTAM ELEKTROS  
ĮRENGINIŲ PRIJUNGIMUI NR. TER24-19972**

Parengta: 2024-03-22,  
Galioja iki: 2025-03-22

**Klientas:** Marijampolės savivaldybės administracija

**Kliento kontaktiniai duomenys:** J. Basanavičiaus a. 1, Marijampolė, Marijampolės sav.,  
+37068781668, gintautas.bulkevicius@marijampole.lt

**Objekto pavadinimas:** Švieslentė Nr. 2

**Objekto adresas:** Mokolų g. -, Marijampolė, Marijampolės sav.

**Investicinio projekto Nr.:** E1N6419972

<b>Kliento prijungimo objekto duomenys:</b>			
	<b>Mato vnt.</b>	<b>Leistinoji naudoti galia</b>	<b>Atvado tipas (trifazis/vienfazis)</b>
Esama leistinoji naudoti galia	kW	-	
Nauja leistinoji naudoti galia	kW	3	Vienfazis
<b>Visa leistinoji naudoti galia</b>	<b>kW</b>	<b>3</b>	<b>Vienfazis</b>
Komerčinės apskaitos spintos spalva:			

**1. Šios prijungimo sąlygos terminuotam elektros įrenginių prijungimui išduodamos** Kliento objekto, esančio Mokolų g. -, Marijampolė, Marijampolės sav., prijungimui prie AB "Energijos skirstymo operatoriaus" skirstomųjų tinklų. Objekto terminuotam prijungimui parinktas optimalus taškas atsižvelgiant į techninius ir ekonominius rodiklius.

**2. Nuosavybės ir turto eksploatavimo riba nustatoma** Elektros tinklų nuosavybės riba nustatyta: ant kabelio (atvado), pakloto iš komercinės apskaitos spintos (KAS) į savininko objekto vidaus elektros tinklą, prijungimo gnybtą.

**3. Kliento veiksmai įgyvendinant prijungimo sąlygas terminuotam elektros įrenginių prijungimui:**

3.1. Susipažinkite su terminuotų (laikinių) elektros įrenginių prijungimo prie Bendrovės tinklų paslaugos sutartimi ir sumokėkite įmoką. Atlikti apmokėjimą galite prisijungę Bendrovės svetainėje [www.eso.lt/savitarna](http://www.eso.lt/savitarna), skiltyje „Paraiškos“.

3.2. Pasirinkite ir užsisakykite reikiamą kvalifikaciją turinčią įmonę/elektriką (kvalifikaciją turinčią įmonę/elektriką galite pasirinkti savarankiškai arba iš Bendrovės pateikiamo partnerių portalo sąrašo [www.eso.lt/lt/namams/elektra/paslaugos\\_1723/varzu-matavimas](http://www.eso.lt/lt/namams/elektra/paslaugos_1723/varzu-matavimas)), kuri (-s) atliks Jūsų vidaus elektros instaliacijos (toliau - įvado) iki nuosavybės ribos su Bendrove įrengimą/patikrinimą, kaip turi būti paruoštas elektros įvadas rasite [www.eso.lt/lt/eso-partneriams/elektros-partneriams/sutarciu-valdyma/techniniai-reikalavimai/projektu-techniniai-reikalavimai](http://www.eso.lt/lt/eso-partneriams/elektros-partneriams/sutarciu-valdyma/techniniai-reikalavimai/projektu-techniniai-reikalavimai), pavadinimu „1. 3 Elektros apskaitų įrenginių įrengimo atmintinė (ESO ir kliento rangovams)“. Prijungimo sąlygų dokumento kopiją prašome pateikti Jūsų pasirinktai kvalifikaciją turinčiai įmonei/elektrikui, kuri (-s) atlikus (-ęš) darbus turės pateikti Elektros energetikos įrenginių techninės būklės patikrinimo aktą (toliau - Rangovo aktas) patvirtinančio Jūsų objekto vidaus elektros tinklo įrengimo kokybę. Rangovo aktą Jūsų pasirinkta įmonė pateiks per [www.eso.lt/paraiskos/rangovu-aktu-pateikimas/1](http://www.eso.lt/paraiskos/rangovu-aktu-pateikimas/1).

3.3. Apskaitos prietaisą įrengsime po to, kai pasirašysite sutartį su pasirinktu elektros energijos tiekėju.

**Klientų aptarnavimas**

Klientų aptarnavimo tel. 1852 arba 8 697 61 852\*  
Nemokama elektros sutrikimų linija 1852  
Nemokama dujų sutrikimų linija 1804  
Svetainė [www.eso.lt](http://www.eso.lt)

\*Ilgasis numeris apmokestinamas pagal kliento ryšio operatoriaus plano įkainius

**Įmonės rekvizitai**

AB „Energijos skirstymo operatorius“  
Laisvės pr. 10, LT-04215 Vilnius, Lietuva  
El. p. [info@eso.lt](mailto:info@eso.lt)  
Juridinio asmens kodas 304151376  
PVM kodas: LT100009860612  
Registro tvarkytojas VĮ Registrų centras  
E. pristatymas 304151376

Bendrovė tvarko Jūsų asmens duomenis tik teisės aktuose apibrėžtais teisėtais pagrindais. detalesnė informacija apie Jūsų asmens duomenų tvarkymo sąlygas ir susijusias teises viešai skelbiama Bendrovės interneto svetainėje [www.eso.lt](http://www.eso.lt)

### 3.4. Svarbi informacija:

3.4.1. Terminuotas (laikinas) elektros įrenginių prijungimas galioja **dvylika** metų nuo prijungimo paslaugos sutarties apmokėjimo dienos.

3.4.2. Kliento terminuotų (laikinių) elektros įrenginių prijungimo darbus, pagal 4 (AB „Energijos skirstymo operatorius“ veiksmai įgyvendinant objekto prijungimą) prijungimo sąlygų punktą iki nuosavybės ir turto eksploataavimo ribos atliks Bendrovė.

3.4.3. Pasibaigus objekto elektros energijos pirkimo-pardavimo (persiuntimo) paslaugos sutarčiai Bendrovė atlieka terminuotų (laikinių) kliento elektros įrenginių atjungimo paslaugą. Klientui nuosavybės teise, priklausančius terminuotus (laikinius) elektros įrenginius ir tinklus turi išmontuoti asmeninėmis lėšomis.

3.4.4. Pasikeitus poreikiui, Bendrovės savitarnoje [www.eso.lt/savitarna](http://www.eso.lt/savitarna) pateikite naują paraišką. Bendrovė gavusi naują paraišką parengs ir išduos naujas prijungimo sąlygas.

3.4.5. Norėdami savo objekte atlikti vidaus elektros instaliacijos pertvarkymo darbus ir pamačius, kad darbų atlikimui reikės nuimti ir uždėti apskaitos prietaiso plombą, prieš fizinių darbų pradžią susijusią su plombų nuėmimu, turite informuoti Bendrovę tel. +370 697 61852, kad nuimate plombą. Užbaigus visus vidaus elektros instaliacijos pertvarkymo darbus, turite pakartotinai informuoti tel. +370 697 61852, kad Bendrovės darbuotojai apskaitos prietaisą užplombuotų. Daugiau informacijos skaitykite [www.eso.lt/lt/namams/elektra/skaitikliai-ju-prieziura-ir-tikrinimas/skaitikliu-prieziura/kaip-nuimti-ir-uzdėti-plomba](http://www.eso.lt/lt/namams/elektra/skaitikliai-ju-prieziura-ir-tikrinimas/skaitikliu-prieziura/kaip-nuimti-ir-uzdėti-plomba) .

### 4. AB „Energijos skirstymo operatorius“ veiksmai įgyvendinant Objekto prijungimą:

4.1. Esamoje komercinės apskaitos spintoje su tranzitine dalimi KS-9415 (iš transformatorinės KT-49), pakeisti rezervinį trifazį automatinį jungiklį į vienfazį „C“ charakteristikos 16 A automatinį jungiklį.

### 5. Kita informacija

5.1. Elektros energijos prijungimo procesą galite stebėti AB „Energijos skirstymo operatorius“ savitarnos svetainėje, kurią rasite [www.eso.lt](http://www.eso.lt), skiltyje.

Daugiau aktualios informacijos dėl elektros įrenginių prijungimo tolimesnių žingsnių bei kitų AB „Energijos skirstymo operatorius“ teikiamų paslaugų galite rasti [www.eso.lt](http://www.eso.lt) arba kilus papildomiems klausimams Jums gali padėti Jūsų asmeninis vadybininkas, kurio kontaktus rasite prisijungę prie savo paskyros savitarnos svetainėje, kurią rasite [www.eso.lt](http://www.eso.lt).

Skambučiai apmokestinami pagal Jūsų pasirinkto ryšio operatoriaus taikomą tarifą ar mokėjimo planą.

---

#### Klientų aptarnavimas

Klientų aptarnavimo tel. 1852 arba 8 697 61 852\*

Nemokama elektros sutrikimų linija 1852

Nemokama dujų sutrikimų linija 1804

Svetainė [www.eso.lt](http://www.eso.lt)

\*Ilgasis numeris apmokestinamas pagal kliento ryšio operatoriaus plano įkainius

#### Įmonės rekvizitai

AB „Energijos skirstymo operatorius“  
Laisvės pr. 10, LT-04215 Vilnius, Lietuva

El. p. [info@eso.lt](mailto:info@eso.lt)

Juridinio asmens kodas 304151376

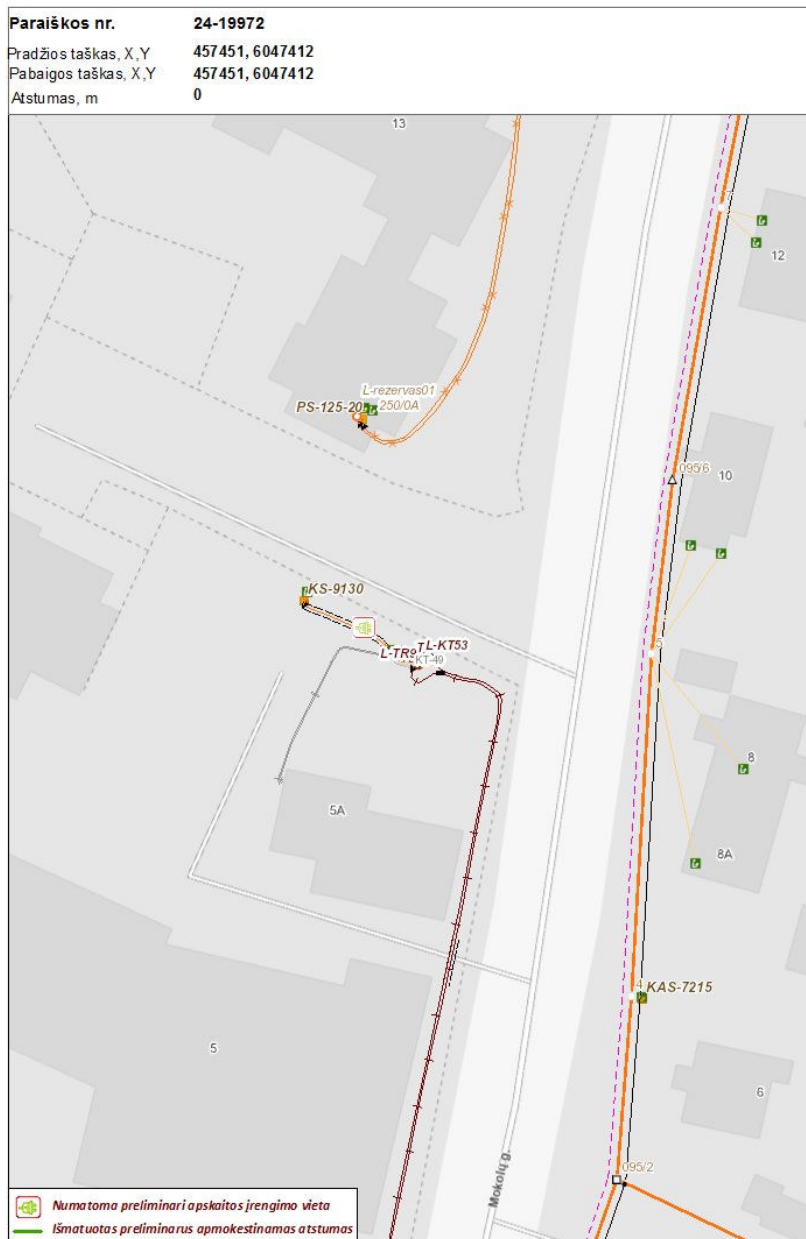
PVM kodas: LT100009860612

Registro tvarkytojas VĮ Registrų centras

E. pristatymas 304151376

**Priedas prie prijungimo sąlygų Nr. 24-19972**  
Trumpiausias geometrinis atstumas

AB „Energijos  
skirstymo operatorius“



**Klientų aptarnavimas**

Klientų aptarnavimo tel. 1852 arba 8 697 61 852\*

Nemokama elektros sutrikimų linija 1852

Nemokama dujų sutrikimų linija 1804

Svetainė [www.eso.lt](http://www.eso.lt)

\*Ilgasis numeris apmokestinamas pagal kliento ryšio operatoriaus plano įkainius

**Įmonės rekvizitai**

AB „Energijos skirstymo operatorius“

Aguonų g. 24, 03212 Vilnius, Lietuva

El. p. [info@eso.lt](mailto:info@eso.lt)

Juridinio asmens kodas 304151376

PVM kodas: LT100009860612

Registro tvarkytojas VĮ Registrų centras

E. pristatymas 304151376

Bendrovė tvarko Jūsų asmens duomenis tik teisės aktuose apibrėžtais teisėtais pagrindais. detalesnė informacija apie Jūsų asmens duomenų tvarkymo sąlygas ir susijusias teises viešai skelbiama Bendrovės interneto svetainėje [www.eso.lt](http://www.eso.lt)

**PRIJUNGIMO SĄLYGOS TERMINUOTAM ELEKTROS  
ĮRENGINIŲ PRIJUNGIMUI NR. TER24-20009**

Parengta: 2024-03-22,  
Galioja iki: 2025-03-22

**Klientas:** Marijampolės savivaldybės administracija

**Kliento kontaktiniai duomenys:** J. Basanavičiaus a. 1, Marijampolė, Marijampolės sav.,  
+37068781668, gintautas.bulkevicius@marijampole.lt

**Objekto pavadinimas:** Švieslentė Nr. 3

**Objekto adresas:** Vytauto g. -, Marijampolė, Marijampolės sav.

**Investicinio projekto Nr.:** E1N6420009

<b>Kliento prijungimo objekto duomenys:</b>			
	<b>Mato vnt.</b>	<b>Leistinoji naudoti galia</b>	<b>Atvado tipas (trifazis/vienfazis)</b>
Esama leistinoji naudoti galia	kW	-	
Nauja leistinoji naudoti galia	kW	3	Vienfazis
<b>Visa leistinoji naudoti galia</b>	<b>kW</b>	<b>3</b>	<b>Vienfazis</b>
Komerčinės apskaitos spintos spalva:			

**1. Šios prijungimo sąlygos terminuotam elektros įrenginių prijungimui išduodamos** Kliento objekto, esančio Vytauto g. -, Marijampolė, Marijampolės sav., prijungimui prie AB "Energijos skirstymo operatoriaus" skirstomųjų tinklų. Objekto terminuotam prijungimui parinktas optimalus taškas atsižvelgiant į techninius ir ekonominius rodiklius.

**2. Nuosavybės ir turto eksploatavimo riba nustatoma** Elektros tinklų nuosavybės riba nustatyta: ant kabelio (atvado), pakloto iš komercinės apskaitos spintos (KAS) į savininko objekto vidaus elektros tinklą, prijungimo gnybtą.

**3. Kliento veiksmai įgyvendinant prijungimo sąlygas terminuotam elektros įrenginių prijungimui:**

3.1. Susipažinkite su terminuotų (laikinių) elektros įrenginių prijungimo prie Bendrovės tinklų paslaugos sutartimi ir sumokėkite įmoką. Atlikti apmokėjimą galite prisijungę Bendrovės savitarroje [www.eso.lt/savitarna](http://www.eso.lt/savitarna), skiltyje „Paraiškos“.

3.2. Pasirinkite ir užsisakykite reikiamą kvalifikaciją turinčią įmonę/elektriką (kvalifikaciją turinčią įmonę/elektriką galite pasirinkti savarankiškai arba iš Bendrovės pateikiamo partnerių portalo sąrašo [www.eso.lt/lt/namams/elektra/paslaugos/1723/varzu-matavimas](http://www.eso.lt/lt/namams/elektra/paslaugos/1723/varzu-matavimas)), kuri (-s) atliks Jūsų vidaus elektros instaliacijos (toliau - įvado) iki nuosavybės ribos su Bendrove įrengimą/patikrinimą, kaip turi būti paruoštas elektros įvadas rasite [www.eso.lt/lt/eso-partneriams/elektros-partneriams/sutarciu-valdyma/techniniai-reikalavimai/projektu-techniniai-reikalavimai](http://www.eso.lt/lt/eso-partneriams/elektros-partneriams/sutarciu-valdyma/techniniai-reikalavimai/projektu-techniniai-reikalavimai), pavadinimu „1. 3 Elektros apskaitų įrenginių įrengimo atmintinė (ESO ir kliento rangovams)“. Prijungimo sąlygų dokumento kopiją prašome pateikti Jūsų pasirinktai kvalifikaciją turinčiai įmonei/elektrikui, kuri (-s) atlikus (-ęs) darbus turės pateikti Elektros energetikos įrenginių techninės būklės patikrinimo aktą (toliau - Rangovo aktas) patvirtinančio Jūsų objekto vidaus elektros tinklo įrengimo kokybę. Rangovo aktą Jūsų pasirinkta įmonė pateiks per [www.eso.lt/paraiskos/rangovu-aktu-pateikimas/1](http://www.eso.lt/paraiskos/rangovu-aktu-pateikimas/1).

3.3. Apskaitos prietaisą įrengsime po to, kai pasirašysite sutartį su pasirinktu elektros energijos tiekėju.

**Klientų aptarnavimas**

Klientų aptarnavimo tel. 1852 arba 8 697 61 852\*  
Nemokama elektros sutrikimų linija 1852  
Nemokama dujų sutrikimo linija 1804  
Svetainė [www.eso.lt](http://www.eso.lt)

\*Ilgasis numeris apmokestinamas pagal kliento ryšio operatoriaus plano įkainius

**Įmonės rekvizitai**

AB „Energijos skirstymo operatorius“  
Laisvės pr. 10, LT-04215 Vilnius, Lietuva  
El. p. [info@eso.lt](mailto:info@eso.lt)  
Juridinio asmens kodas 304151376  
PVM kodas: LT100009860612  
Registro tvarkytojas VĮ Registrų centras  
E. pristatymas 304151376

Bendrovė tvarko Jūsų asmens duomenis tik teisės aktuose apibrėžtais teisėtais pagrindais. detalesnė informacija apie Jūsų asmens duomenų tvarkymo sąlygas ir susijusias teises viešai skelbiama Bendrovės interneto svetainėje [www.eso.lt](http://www.eso.lt)

### 3.4. Svarbi informacija:

3.4.1. Terminuotas (laikinas) elektros įrenginių prijungimas galioja 12 metų nuo prijungimo paslaugos sutarties apmokėjimo dienos.

3.4.2. Kliento terminuotų (laikinių) elektros įrenginių prijungimo darbus, pagal 4 (AB „Energijos skirstymo operatorius“ veiksmai įgyvendinant objekto prijungimą) prijungimo sąlygų punktą iki nuosavybės ir turto eksploatavimo ribos atliks Bendrovė.

3.4.3. Pasibaigus objekto elektros energijos pirkimo-pardavimo (persiuntimo) paslaugos sutarčiai Bendrovė atlieka terminuotų (laikinių) kliento elektros įrenginių atjungimo paslaugą. Klientui nuosavybės teise, priklausančius terminuotus (laikinius) elektros įrenginius ir tinklus turi išmontuoti asmeninėmis lėšomis.

3.4.4. Pasikeitus poreikiui, Bendrovės savitarroje [www.eso.lt/savitarna](http://www.eso.lt/savitarna) pateikite naują paraišką. Bendrovė gavusi naują paraišką parengs ir išduos naujas prijungimo sąlygas.

3.4.5. Norėdami savo objekte atlikti vidaus elektros instaliacijos pertvarkymo darbus ir pamačius, kad darbų atlikimui reikės nuimti ir uždėti apskaitos prietaiso plombą, prieš fizinių darbų pradžią susijusių su plombų nuėmimu, turite informuoti Bendrovę tel. +370 697 61852, kad nuimate plombą. Užbaigus visus vidaus elektros instaliacijos pertvarkymo darbus, turite pakartotinai informuoti tel. +370 697 61852, kad Bendrovės darbuotojai apskaitos prietaisą užplombuotų. Daugiau informacijos skaitykite [www.eso.lt/lt/namams/elektra/skaitikliai-ju-prieziura-ir-tikrinimas/skaitikliu-prieziura/kaip-nuimti-ir-uzdėti-plomba](http://www.eso.lt/lt/namams/elektra/skaitikliai-ju-prieziura-ir-tikrinimas/skaitikliu-prieziura/kaip-nuimti-ir-uzdėti-plomba).

### 4. AB „Energijos skirstymo operatorius“ veiksmai įgyvendinant Objekto prijungimą:

4.1. Ant esamos žemos įtamos oro linijos L-082, prijungtos nuo transformatorinės TR-8(Mar) atramos Nr. 082/5 įrengti komercinė(-ės) apskaitos spintą (toliau - KAS) su vienfaziu „C“ charakteristikos 16 A automatinio jungiklio ir elektros energijos apskaitos skaitikliu.

4.2. KAS prijungti nuo esamos oro linijos laidų įrengiant 16 mm<sup>2</sup> skerspjūvio kabelių liniją.

### 5. Kita informacija

5.1. Elektros energijos prijungimo procesą galite stebėti AB „Energijos skirstymo operatorius“ savitarnos svetainėje, kurią rasite [www.eso.lt](http://www.eso.lt), skiltyje.

Daugiau aktualios informacijos dėl elektros įrenginių prijungimo tolimesnių žingsnių bei kitų AB „Energijos skirstymo operatorius“ teikiamų paslaugų galite rasti [www.eso.lt](http://www.eso.lt) arba kilus papildomiems klausimams Jums gali padėti Jūsų asmeninis vadybininkas, kurio kontaktus rasite prisijungę prie savo paskyros savitarnos svetainėje, kurią rasite [www.eso.lt](http://www.eso.lt).

Skambučiai apmokestinami pagal Jūsų pasirinkto ryšio operatoriaus taikomą tarifą ar mokėjimo planą.

---

#### Klientų aptarnavimas

Klientų aptarnavimo tel. 1852 arba 8 697 61 852\*

Nemokama elektros sutrikimų linija 1852

Nemokama dujų sutrikimo linija 1804

Svetainė [www.eso.lt](http://www.eso.lt)

\*Ilgasis numeris apmokestinamas pagal kliento ryšio operatoriaus plano įkainius

#### Įmonės rekvizitai

AB „Energijos skirstymo operatorius“

Laisvės pr. 10, LT-04215 Vilnius, Lietuva

El. p. [info@eso.lt](mailto:info@eso.lt)

Juridinio asmens kodas 304151376

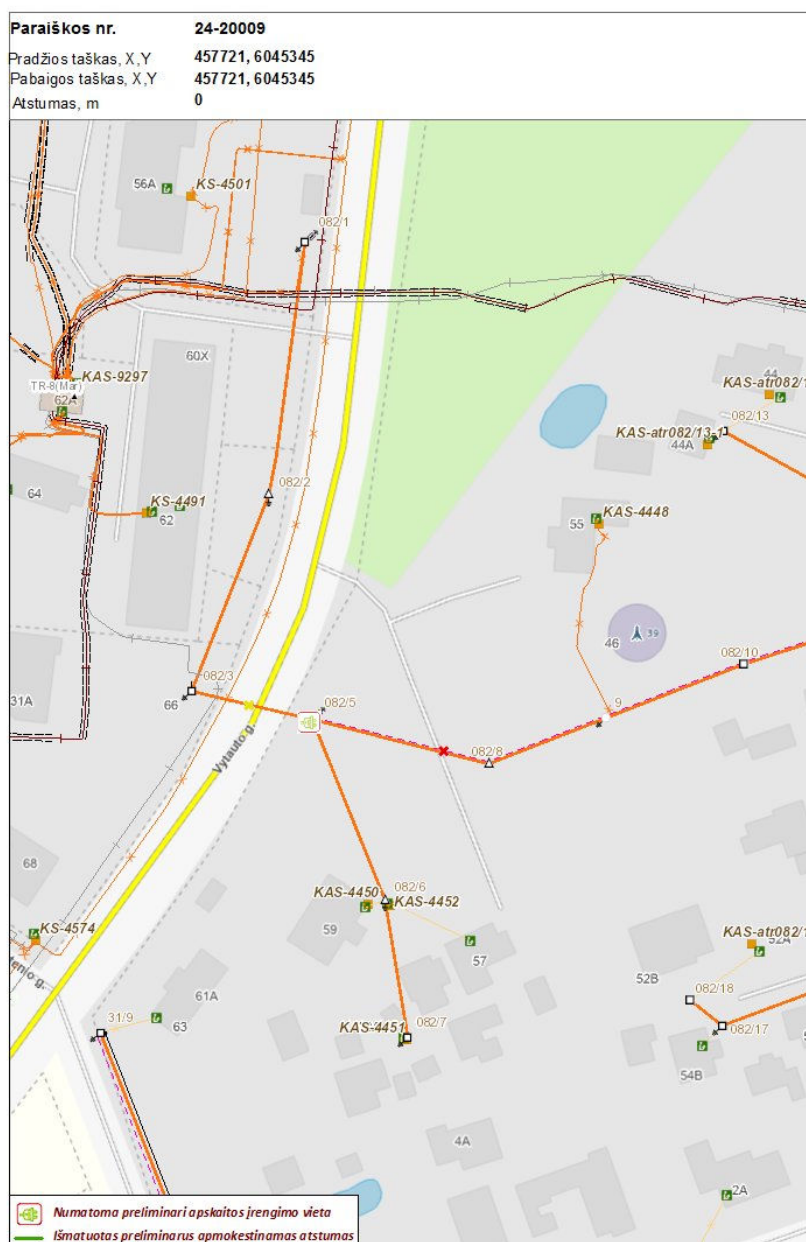
PVM kodas: LT100009860612

Registro tvarkytojas VĮ Registrų centras

E. pristatymas 304151376

**Priedas prie prijungimo sąlygų Nr. 24-20009**  
Trumpiausias geometrinis atstumas

AB „Energijos  
skirstymo operatorius“



**Klientų aptarnavimas**

Klientų aptarnavimo tel. 1852 arba 8 697 61 852\*  
Nemokama elektros sutrikimų linija 1852  
Nemokama dujų sutrikimo linija 1804  
Svetainė [www.eso.lt](http://www.eso.lt)

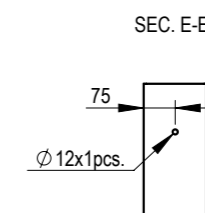
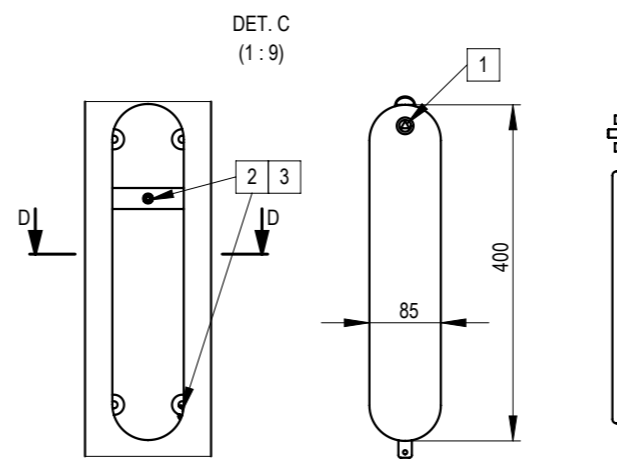
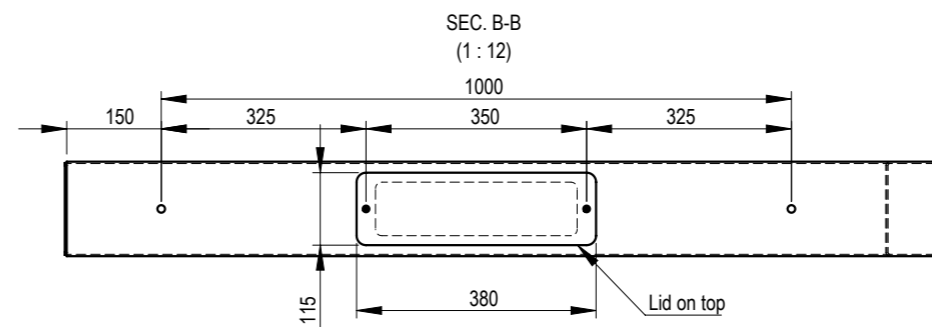
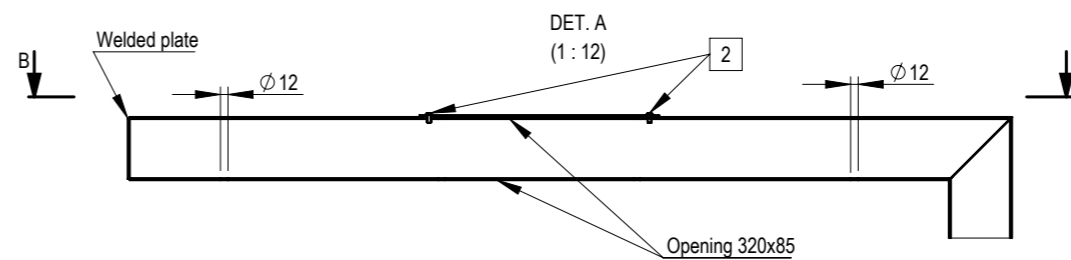
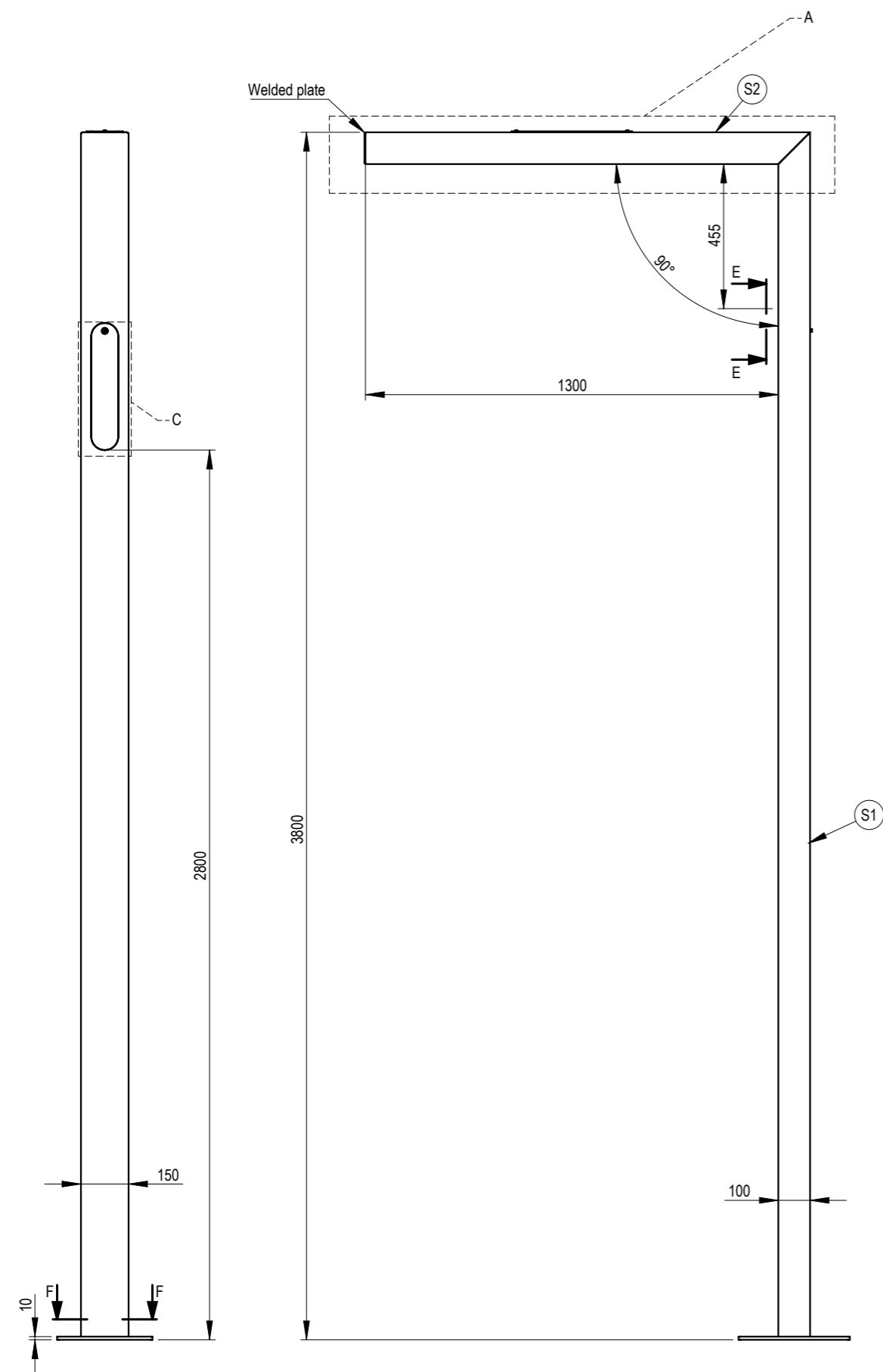
\*Ilgasis numeris apmokestinamas pagal kliento ryšio operatoriaus plano įkainius

**Įmonės rekvizitai**

AB „Energijos skirstymo operatorius“  
Aguonų g. 24, 03212 Vilnius, Lietuva  
El. p. [info@eso.lt](mailto:info@eso.lt)  
Juridinio asmens kodas 304151376  
PVM kodas: LT100009860612  
Registro tvarkytojas VĮ Registrų centras  
E. pristatymas 304151376

Bendrovė tvarko Jūsų asmens duomenis tik teisės aktuose apibrėžtais teisėtais pagrindais. detalesnė informacija apie Jūsų asmens duomenų tvarkymo sąlygas ir susijusias teises viešai skelbiama Bendrovės interneto svetainėje [www.eso.lt](http://www.eso.lt)


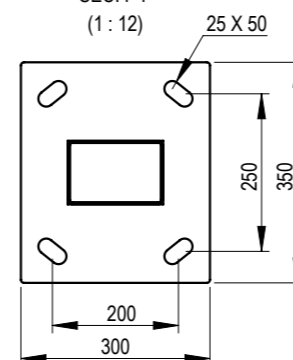
Pos.	Type	DIN/ISO	Material	Pcs.
1	Triangle K1 T10	22424	A2	1
2	M6x12	7380	A2	4
3	M6 washer	127	A2	2



SEC. D-D  
(1:9)



SEC. F-F  
(1:12)



Section	φ / □ / W	Material	Thickness	Pcs.	L / WxL
S1	□100x150	S235	3	1	3800
S2	□100x150	S235	3	1	1400

**TECNOPALI**  
NORTH EUROPE  
"Vecratnieki" Daugmales pagasts,  
Ķekavas novads, LV-2124, Latvija  
Phone +371 67148855  
E-mail sales@tecnopali.lv  
www.tecnopali.lv

Owner: Tecnopali  
Drawn by: D. Bembris  
Checked by: A. Neimanis  
Date: 04.01.2022

Title: QCYP3800F-150x100\_SA1.3  
Item no.:  
Scale: 1:18  
Weight: 64 kg  
Galvanized: EN 1461

UNLESS OTHERWISE SPECIFIED:  
DIMENSIONS ARE IN MILLIMETERS  
TOLERANCES EN40-2:H<10m ±25,  
H>10m ±0,6%  
LINEAR: Ø ±3%, Th ±0,2,  
ANGULAR: +1° -0°  
DO NOT SCALE DRAWING

Page: 1/1

**PRIJUNGIMO SĄLYGOS TERMINUOTAM ELEKTROS  
ĮRENGINIŲ PRIJUNGIMUI NR. TER24-20399**

Parengta: 2024-03-22,  
Galioja iki: 2025-03-22

**Klientas:** Marijampolės savivaldybės administracija

**Kliento kontaktiniai duomenys:** J. Basanavičiaus a. 1, Marijampolė, Marijampolės sav.,  
+37068781668, gintautas.bulkevicius@marijampole.lt

**Objekto pavadinimas:** Švieslentė

**Objekto adresas:** Saulės g. -, Marijampolė, Marijampolės sav.

**Investicinio projekto Nr.:** E1N6420399

<b>Kliento prijungimo objekto duomenys:</b>			
	<b>Mato vnt.</b>	<b>Leistinoji naudoti galia</b>	<b>Atvado tipas (trifazis/vienfazis)</b>
Esama leistinoji naudoti galia	kW	-	
Nauja leistinoji naudoti galia	kW	3	Vienfazis
<b>Visa leistinoji naudoti galia</b>	<b>kW</b>	<b>3</b>	<b>Vienfazis</b>
Komerčinės apskaitos spintos spalva:			

**1. Šios prijungimo sąlygos terminuotam elektros įrenginių prijungimui išduodamos** Kliento objekto, esančio Saulės g. -, Marijampolė, Marijampolės sav., prijungimui prie AB "Energijos skirstymo operatoriaus" skirstomųjų tinklų. Objekto terminuotam prijungimui parinktas optimalus taškas atsižvelgiant į techninius ir ekonominius rodiklius.

**2. Nuosavybės ir turto eksploatavimo riba nustatoma** Elektros tinklų nuosavybės riba nustatyta: ant kabelio (atvado), pakloto iš komercinės apskaitos spintos (KAS) į savininko objekto vidaus elektros tinklą, prijungimo gnybtą.

**3. Kliento veiksmai įgyvendinant prijungimo sąlygas terminuotam elektros įrenginių prijungimui:**

3.1. Susipažinkite su terminuotų (laikinių) elektros įrenginių prijungimo prie Bendrovės tinklų paslaugos sutartimi ir sumokėkite įmoką. Atlikti apmokėjimą galite prisijungę Bendrovės svetainėje [www.eso.lt/savitarna](http://www.eso.lt/savitarna), skiltyje „Paraiškos“.

3.2. Pasirinkite ir užsisakykite reikiamą kvalifikaciją turinčią įmonę/elektriką (kvalifikaciją turinčią įmonę/elektriką galite pasirinkti savarankiškai arba iš Bendrovės pateikiamo partnerių portalo sąrašo [www.eso.lt/lt/namams/elektra/paslaugos\\_1723/varzu-matavimas](http://www.eso.lt/lt/namams/elektra/paslaugos_1723/varzu-matavimas)), kuri (-s) atliks Jūsų vidaus elektros instaliacijos (toliau - įvado) iki nuosavybės ribos su Bendrove įrengimą/patikrinimą, kaip turi būti paruoštas elektros įvadas rasite [www.eso.lt/lt/eso-partneriams/elektros-partneriams/sutarciu-valdyma/techniniai-reikalavimai/projektu-techniniai-reikalavimai](http://www.eso.lt/lt/eso-partneriams/elektros-partneriams/sutarciu-valdyma/techniniai-reikalavimai/projektu-techniniai-reikalavimai), pavadinimu „1. 3 Elektros apskaitų įrenginių įrengimo atmintinė (ESO ir kliento rangovams)“. Prijungimo sąlygų dokumento kopiją prašome pateikti Jūsų pasirinktai kvalifikaciją turinčiai įmonei/elektrikui, kuri (-s) atlikus (-ęš) darbus turės pateikti Elektros energetikos įrenginių techninės būklės patikrinimo aktą (toliau - Rangovo aktas) patvirtinančio Jūsų objekto vidaus elektros tinklo įrengimo kokybę. Rangovo aktą Jūsų pasirinkta įmonė pateiks per [www.eso.lt/paraiskos/rangovu-aktu-pateikimas/1](http://www.eso.lt/paraiskos/rangovu-aktu-pateikimas/1).

3.3. Apskaitos prietaisą įrengsime po to, kai pasirašysite sutartį su pasirinktu elektros energijos tiekėju.

**Klientų aptarnavimas**

Klientų aptarnavimo tel. 1852 arba 8 697 61 852\*  
Nemokama elektros sutrikimų linija 1852  
Nemokama dujų sutrikimo linija 1804  
Svetainė [www.eso.lt](http://www.eso.lt)

\*Ilgasis numeris apmokestinamas pagal kliento ryšio operatoriaus plano įkainius

**Įmonės rekvizitai**

AB „Energijos skirstymo operatorius“  
Laisvės pr. 10, LT-04215 Vilnius, Lietuva  
El. p. [info@eso.lt](mailto:info@eso.lt)  
Juridinio asmens kodas 304151376  
PVM kodas: LT100009860612  
Registro tvarkytojas VĮ Registrų centras  
E. pristatymas 304151376

Bendrovė tvarko Jūsų asmens duomenis tik teisės aktuose apibrėžtais teisėtais pagrindais. detalesnė informacija apie Jūsų asmens duomenų tvarkymo sąlygas ir susijusias teises viešai skelbiama Bendrovės interneto svetainėje [www.eso.lt](http://www.eso.lt)

### 3.4. Svarbi informacija:

3.4.1. Terminuotas (laikinas) elektros įrenginių prijungimas galioja 12 metų nuo prijungimo paslaugos sutarties apmokėjimo dienos.

3.4.2. Kliento terminuotų (laikinių) elektros įrenginių prijungimo darbus, pagal 4 (AB „Energijos skirstymo operatorius“ veiksmai įgyvendinant objekto prijungimą) prijungimo sąlygų punktą iki nuosavybės ir turto eksploataavimo ribos atliks Bendrovė.

3.4.3. Pasibaigus objekto elektros energijos pirkimo-pardavimo (persiuntimo) paslaugos sutarčiai Bendrovė atlieka terminuotų (laikinių) kliento elektros įrenginių atjungimo paslaugą. Klientui nuosavybės teise, priklausančius terminuotus (laikinius) elektros įrenginius ir tinklus turi išmontuoti asmeninėmis lėšomis.

3.4.4. Pasikeitus poreikiui, Bendrovės savitarnoje [www.eso.lt/savitarna](http://www.eso.lt/savitarna) pateikite naują paraišką. Bendrovė gavusi naują paraišką parengs ir išduos naujas prijungimo sąlygas.

3.4.5. Norėdami savo objekte atlikti vidaus elektros instaliacijos pertvarkymo darbus ir pamačius, kad darbų atlikimui reikės nuimti ir uždėti apskaitos prietaiso plombą, prieš fizinių darbų pradžią susijusią su plombų nuėmimu, turite informuoti Bendrovę tel. +370 697 61852, kad nuimate plombą. Užbaigus visus vidaus elektros instaliacijos pertvarkymo darbus, turite pakartotinai informuoti tel. +370 697 61852, kad Bendrovės darbuotojai apskaitos prietaisą užplombuotų. Daugiau informacijos skaitykite [www.eso.lt/lt/namams/elektra/skaitikliai-ju-prieziura-ir-tikrinimas/skaitikliu-prieziura/kaip-nuimti-ir-uzdėti-plomba](http://www.eso.lt/lt/namams/elektra/skaitikliai-ju-prieziura-ir-tikrinimas/skaitikliu-prieziura/kaip-nuimti-ir-uzdėti-plomba) .

### 4. AB „Energijos skirstymo operatorius“ veiksmai įgyvendinant Objekto prijungimą:

4.1. Esamoje komercinės apskaitos spintoje su tranzitine dalimi KS-1917, prijungtoje nuo transformatorinės MT-14 įrengti vienfazį „C“ charakteristikos 16 A automatinį jungiklį.

4.2. Įrengti elektros energijos apskaitos skaitiklį.

### 5. Kita informacija

5.1. Elektros energijos prijungimo procesą galite stebėti AB „Energijos skirstymo operatorius“ savitarnos svetainėje, kurią rasite [www.eso.lt](http://www.eso.lt), skiltyje.

Daugiau aktualios informacijos dėl elektros įrenginių prijungimo tolimesnių žingsnių bei kitų AB „Energijos skirstymo operatorius“ teikiamų paslaugų galite rasti [www.eso.lt](http://www.eso.lt) arba kilus papildomiems klausimams Jums gali padėti Jūsų asmeninis vadybininkas, kurio kontaktus rasite prisijungę prie savo paskyros savitarnos svetainėje, kurią rasite [www.eso.lt](http://www.eso.lt).

Skambučiai apmokestinami pagal Jūsų pasirinkto ryšio operatoriaus taikomą tarifą ar mokėjimo planą.

---

#### Klientų aptarnavimas

Klientų aptarnavimo tel. 1852 arba 8 697 61 852\*

Nemokama elektros sutrikimų linija 1852

Nemokama dujų sutrikimų linija 1804

Svetainė [www.eso.lt](http://www.eso.lt)

\*Ilgasis numeris apmokestinamas pagal kliento ryšio operatoriaus plano įkainius

#### Įmonės rekvizitai

AB „Energijos skirstymo operatorius“

Laisvės pr. 10, LT-04215 Vilnius, Lietuva

El. p. [info@eso.lt](mailto:info@eso.lt)

Juridinio asmens kodas 304151376

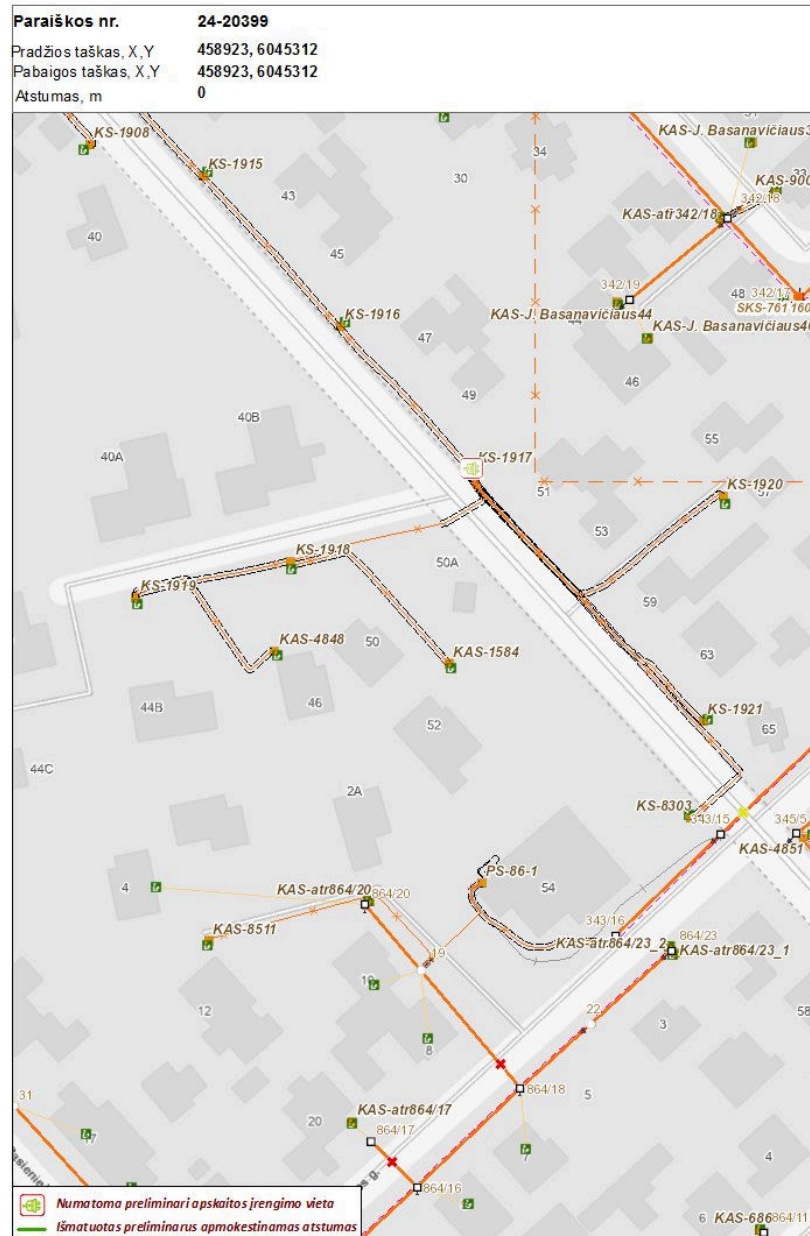
PVM kodas: LT100009860612

Registro tvarkytojas VĮ Registrų centras

E. pristatymas 304151376

**Priedas prie prijungimo sąlygų Nr. 24-20399**  
Trumpiausias geometrinis atstumas

AB „Energijos  
skirstymo operatorius“



**Klientų aptarnavimas**

Klientų aptarnavimo tel. 1852 arba 8 697 61 852\*  
Nemokama elektros sutrikimų linija 1852  
Nemokama dujų sutrikimo linija 1804  
Svetainė [www.eso.lt](http://www.eso.lt)

\*Ilgasis numeris apmokestinamas pagal kliento ryšio operatoriaus plano įkainius

**Įmonės rekvizitai**

AB „Energijos skirstymo operatorius“  
Aguonų g. 24, 03212 Vilnius, Lietuva  
El. p. [info@eso.lt](mailto:info@eso.lt)  
Juridinio asmens kodas 304151376  
PVM kodas: LT100009860612  
Registro tvarkytojas VĮ Registrų centras  
E. pristatymas 304151376

Bendrovė tvarko Jūsų asmens duomenis tik teisės aktuose apibrėžtais teisėtais pagrindais. detalesnė informacija apie Jūsų asmens duomenų tvarkymo sąlygas ir susijusias teises viešai skelbiama Bendrovės interneto svetainėje [www.eso.lt](http://www.eso.lt)

**PRIJUNGIMO SĄLYGOS TERMINUOTAM ELEKTROS  
ĮRENGINIŲ PRIJUNGIMUI NR. TER24-20379**Parengta: 2024-03-25,  
Galioja iki: 2025-03-25**Klientas:** Marijampolės savivaldybės administracija**Kliento kontaktiniai duomenys:** J. Basanavičiaus a. 1, Marijampolė, Marijampolės sav.,  
+37068781668, gintautas.bulkevicius@marijampole.lt**Objekto pavadinimas:** Švieslentė Nr. 2**Objekto adresas:** Saulės g. -, Marijampolė, Marijampolės sav.**Investicinio projekto Nr.:** E1N6420379

<b>Kliento prijungimo objekto duomenys:</b>			
	<b>Mato vnt.</b>	<b>Leistinoji naudoti galia</b>	<b>Atvado tipas (trifazis/vienfazis)</b>
Esama leistinoji naudoti galia	kW	-	
Nauja leistinoji naudoti galia	kW	3	Vienfazis
<b>Visa leistinoji naudoti galia</b>	<b>kW</b>	<b>3</b>	<b>Vienfazis</b>
Komerčinės apskaitos spintos spalva:			

**1. Šios prijungimo sąlygos terminuotam elektros įrenginių prijungimui išduodamos** Kliento objekto, esančio Saulės g. -, Marijampolė, Marijampolės sav., prijungimui prie AB "Energijos skirstymo operatoriaus" skirstomųjų tinklų. Objekto terminuotam prijungimui parinktas optimalus taškas atsižvelgiant į techninius ir ekonominius rodiklius.

**2. Nuosavybės ir turto eksploatavimo riba nustatoma** Elektros tinklų nuosavybės riba nustatyta: ant kabelio (atvado), pakloto iš komercinės apskaitos spintos (KAS) į savininko objekto vidaus elektros tinklą, prijungimo gnybtų.

**3. Kliento veiksmai įgyvendinant prijungimo sąlygas terminuotam elektros įrenginių prijungimui:**

3.1. Užsisakykite elektros įrenginių prijungimo projektą (pasirinkite nepriklausomą reikiamą kvalifikaciją turinčią projektavimo įmonę) pagal šių prijungimo sąlygų techninius sprendinius.

3.2. Parengus projektą (skaitmeninę versiją) ir pasirašius „Inžinerinių tinklų projektavimo sutartį“ [https://www.eso.lt/lt/eso-partneriams/projektuotojams\\_2205/elektros-dalis/inzineriniu-tinklu-projektavimo-sutartis.html](https://www.eso.lt/lt/eso-partneriams/projektuotojams_2205/elektros-dalis/inzineriniu-tinklu-projektavimo-sutartis.html) kaip lydinčius dokumentus pateikite per <https://www.eso.lt/lt/eso-partneriams/elektros-partneriams/dokumentu-pateikimas.html>.

3.3. Susipažinkite su laikinų (terminuotų) elektros įrenginių prijungimo prie Bendrovės tinklų paslaugos sutartimi ir sumokėkite įmoką. Atlikti apmokėjimą galite prisijungę Bendrovės savitarroje [www.eso.lt/savitarna](http://www.eso.lt/savitarna), skiltyje „Paraiškos“.

3.4. Pasirinkite ir užsisakykite reikiamą kvalifikaciją turinčią įmonę/elektriką (kvalifikaciją turinčią įmonę/elektriką galite pasirinkti savarankiškai arba iš Bendrovės pateikiamo partnerių portalo sąrašo [www.eso.lt/lt/namams/elektra/paslaugos\\_1723/varzu-matavimas](http://www.eso.lt/lt/namams/elektra/paslaugos_1723/varzu-matavimas)), kuri (-s) atliks Jūsų vidaus elektros instaliacijos (toliau - įvado) iki nuosavybės ribos su Bendrove įrengimą/patikrinimą, kaip turi būti paruoštas elektros įvadas rasite [www.eso.lt/lt/eso-partneriams/elektros-partneriams/sutarciu-valdyma/techniniai-reikalavimai/projektu-techniniai-reikalavimai](http://www.eso.lt/lt/eso-partneriams/elektros-partneriams/sutarciu-valdyma/techniniai-reikalavimai/projektu-techniniai-reikalavimai), pavadinimu „1. 3 Elektros apskaitų įrenginių įrengimo atmintinė (ESO ir kliento rangovams)“. Prijungimo sąlygų dokumento kopiją prašome

**Klientų aptarnavimas**Klientų aptarnavimo tel. 1852 arba 8 697 61 852\*  
Nemokama elektros sutrikimų linija 1852  
Nemokama dujų sutrikimo linija 1804  
Svetainė [www.eso.lt](http://www.eso.lt)

\*Ilgasis numeris apmokestinamas pagal kliento ryšio operatoriaus plano įkainius

**Įmonės rekvizitai**AB „Energijos skirstymo operatorius“  
Laisvės pr. 10, LT-04215 Vilnius, Lietuva  
El. p. [info@eso.lt](mailto:info@eso.lt)  
Juridinio asmens kodas 304151376  
PVM kodas: LT100009860612  
Registro tvarkytojas VĮ Registrų centras  
E. pristatymas 304151376Bendrovė tvarko Jūsų asmens duomenis tik teisės aktuose apibrėžtais teisėtais pagrindais. detalesnė informacija apie Jūsų asmens duomenų tvarkymo sąlygas ir susijusias teises viešai skelbiama Bendrovės interneto svetainėje [www.eso.lt](http://www.eso.lt)

pateikti Jūsų pasirinktai kvalifikaciją turinčiai įmonei/elektrikui, kuri (-s) atlikus (-ęs) darbus turės pateikti Elektros energetikos įrenginių techninės būklės patikrinimo aktą (toliau - Rangovo aktas) patvirtinančio Jūsų objekto vidaus elektros tinklo įrengimo kokybę. Rangovo aktą Jūsų pasirinkta įmonė pateiks per [www.eso.lt/paraiskos/rangovu-aktu-pateikimas/1](http://www.eso.lt/paraiskos/rangovu-aktu-pateikimas/1).

3.5. Apskaitos prietaisą įrengsime po to, kai pasirašysite sutartį su pasirinktu elektros energijos tiekėju.

### 3.6. Svarbi informacija:

3.6.1. Terminuotas (laikinas) elektros įrenginių prijungimas galioja 12 metų nuo prijungimo paslaugos sutarties apmokėjimo dienos.

3.6.2. Kliento terminuotų (laikinių) elektros įrenginių prijungimo darbus, pagal 4 (AB „Energijos skirstymo operatorius“ veiksmai įgyvendinant objekto prijungimą) prijungimo sąlygų punktą iki nuosavybės ir turto eksploatavimo ribos atliks Bendrovė.

3.6.3. Pasibaigus objekto elektros energijos pirkimo-pardavimo (persiuntimo) paslaugos sutarčiai Bendrovė atlieka terminuotų (laikinių) kliento elektros įrenginių atjungimo paslaugą. Klientui nuosavybės teise, priklausančius terminuotus (laikinius) elektros įrenginius ir tinklus turi išmontuoti asmeninėmis lėšomis.

3.6.4. Pasikeitus poreikiui, Bendrovės savitarnoje [www.eso.lt/savitarna](http://www.eso.lt/savitarna) pateikite naują paraišką. Bendrovė gavusi naują paraišką parengs ir išduos naujas prijungimo sąlygas.

3.6.5. Norėdami savo objekte atlikti vidaus elektros instaliacijos pertvarkymo darbus ir pamačius, kad darbų atlikimui reikės nuimti ir uždėti apskaitos prietaiso plombą, prieš fizinių darbų pradžią susijusią su plombų nuėmimu, turite informuoti Bendrovę tel. +370 697 61852, kad nuimate plombą. Užbaigus visus vidaus elektros instaliacijos pertvarkymo darbus, turite pakartotinai informuoti tel. +370 697 61852, kad Bendrovės darbuotojai apskaitos prietaisą užplombuotų. Daugiau informacijos skaitykite [www.eso.lt/lt/namams/elektra/skaitikliai-ju-prieziura-ir-tikrinimas/skaitikliu-prieziura/kaip-nuimti-ir-uzdėti-plomba](http://www.eso.lt/lt/namams/elektra/skaitikliai-ju-prieziura-ir-tikrinimas/skaitikliu-prieziura/kaip-nuimti-ir-uzdėti-plomba) .

### 4. AB „Energijos skirstymo operatorius“ veiksmai įgyvendinant Objekto prijungimą:

4.1. Esamą komercinės apskaitos spintą su tranzitine dalimi (toliau - KS/KAS) KS-1911, prijungtą nuo transformatorinės MT-14, pakeisti į keturių vietų KS/KAS. Naujoje KS/KAS įrengti:

4.1.1. vienfazį „C“ charakteristikos 16 A automatinį jungiklį ir elektros energijos apskaitos prietaisą laikino kliento prijungimui;

4.1.2. perkelti esamus automatinius jungiklius ir elektros energijos apskaitos prietaisus esamiems klientams;

4.2. Esamas žemos įtampos elektros kabelių linijas perjungti į naują KS/KAS. Nuo naujos KS/KAS perjungti esamų Klientų elektros įvadus.

4.3. KS/KAS prijungti esamu(-ais) kabeliais.

### 5. Kita informacija

5.1. Elektros energijos prijungimo procesą galite stebėti AB „Energijos skirstymo operatorius“ savitarnos svetainėje, kurią rasite [www.eso.lt](http://www.eso.lt), skiltyje.

Daugiau aktualios informacijos dėl elektros įrenginių prijungimo tolimesnių žingsnių bei kitų AB „Energijos skirstymo operatorius“ teikiamų paslaugų galite rasti [www.eso.lt](http://www.eso.lt) arba kilus papildomiems klausimams Jums gali padėti Jūsų asmeninis vadybininkas, kurio kontaktus rasite prisijungę prie savo paskyros savitarnos svetainėje, kurią rasite [www.eso.lt](http://www.eso.lt).

Skambučiai apmokestinami pagal Jūsų pasirinkto ryšio operatoriaus taikomą tarifą ar mokėjimo planą.

#### Klientų aptarnavimas

Klientų aptarnavimo tel. 1852 arba 8 697 61 852\*

Nemokama elektros sutrikimų linija 1852

Nemokama dujų sutrikimo linija 1804

Svetainė [www.eso.lt](http://www.eso.lt)

\*Ilgasis numeris apmokestinamas pagal kliento ryšio operatoriaus plano įkainius

#### Įmonės rekvizitai

AB „Energijos skirstymo operatorius“

Laisvės pr. 10, LT-04215 Vilnius, Lietuva

El. p. [info@eso.lt](mailto:info@eso.lt)

Juridinio asmens kodas 304151376

PVM kodas: LT100009860612

Registro tvarkytojas VĮ Registrų centras

E. pristatymas 304151376

**PRIJUNGIMO SĄLYGOS TERMINUOTAM ELEKTROS  
ĮRENGINIŲ PRIJUNGIMUI NR. TER24-20223**

Parengta: 2024-03-22,  
Galioja iki: 2025-03-22

**Klientas:** Marijampolės savivaldybės administracija

**Kliento kontaktiniai duomenys:** J. Basanavičiaus a. 1, Marijampolė, Marijampolės sav.,  
+37068781668, gintautas.bulkevicius@marijampole.lt

**Objekto pavadinimas:** Švieslentė

**Objekto adresas:** Aušros g. -, Marijampolė, Marijampolės sav.

**Investicinio projekto Nr.:** E1N6420223

<b>Kliento prijungimo objekto duomenys:</b>			
	<b>Mato vnt.</b>	<b>Leistinoji naudoti galia</b>	<b>Atvado tipas (trifazis/vienfazis)</b>
Esama leistinoji naudoti galia	kW	-	
Nauja leistinoji naudoti galia	kW	3	Vienfazis
<b>Visa leistinoji naudoti galia</b>	<b>kW</b>	<b>3</b>	<b>Vienfazis</b>
Komerčinės apskaitos spintos spalva:			

**1. Šios prijungimo sąlygos terminuotam elektros įrenginių prijungimui išduodamos** Kliento objekto, esančio Aušros g. -, Marijampolė, Marijampolės sav., prijungimui prie AB "Energijos skirstymo operatoriaus" skirstomųjų tinklų. Objekto terminuotam prijungimui parinktas optimalus taškas atsižvelgiant į techninius ir ekonominius rodiklius.

**2. Nuosavybės ir turto eksploatavimo riba nustatoma** Elektros tinklų nuosavybės riba nustatyta: ant kabelio (atvado), pakloto iš komercinės apskaitos spintos (KAS) į savininko objekto vidaus elektros tinklą, prijungimo gnybtą.

**3. Kliento veiksmai įgyvendinant prijungimo sąlygas terminuotam elektros įrenginių prijungimui:**

3.1. Užsisakykite elektros įrenginių prijungimo projektą (pasirinkite nepriklausomą reikiamą kvalifikaciją turinčią projektavimo įmonę) pagal šių prijungimo sąlygų techninius sprendinius.

3.2. Parengus projektą (skaitmeninę versiją) ir pasirašius „Inžinerinių tinklų projektavimo sutartį“ [https://www.eso.lt/lt/eso-partneriams/projektuotojams\\_2205/elektros-dalis/inzineriniu-tinklu-projektavimo-sutartis.html](https://www.eso.lt/lt/eso-partneriams/projektuotojams_2205/elektros-dalis/inzineriniu-tinklu-projektavimo-sutartis.html) kaip lydinčius dokumentus pateikite per <https://www.eso.lt/lt/eso-partneriams/elektros-partneriams/dokumentu-pateikimas.html>.

3.3. Susipažinkite su laikinų (terminuotų) elektros įrenginių prijungimo prie Bendrovės tinklų paslaugos sutartimi ir sumokėkite įmoką. Atlikti apmokėjimą galite prisijungę Bendrovės svetainėje [www.eso.lt/savitarna](http://www.eso.lt/savitarna), skiltyje „Paraiškos“.

3.4. Pasirinkite ir užsisakykite reikiamą kvalifikaciją turinčią įmonę/elektriką (kvalifikaciją turinčią įmonę/elektriką galite pasirinkti savarankiškai arba iš Bendrovės pateikiamo partnerių portalo sąrašo [www.eso.lt/lt/namams/elektra/paslaugos\\_1723/varzu-matavimas](http://www.eso.lt/lt/namams/elektra/paslaugos_1723/varzu-matavimas)), kuri (-s) atliks Jūsų vidaus elektros instaliacijos (toliau - įvado) iki nuosavybės ribos su Bendrove įrengimą/patikrinimą, kaip turi būti paruoštas elektros įvadas rasite [www.eso.lt/lt/eso-partneriams/elektros-partneriams/sutarciu-valdyma/techniniai-reikalavimai/projektu-techniniai-reikalavimai](http://www.eso.lt/lt/eso-partneriams/elektros-partneriams/sutarciu-valdyma/techniniai-reikalavimai/projektu-techniniai-reikalavimai), pavadinimu „1. 3 Elektros apskaitų įrenginių įrengimo atmintinė (ESO ir kliento rangovams)“. Prijungimo sąlygų dokumento kopiją prašome

**Klientų aptarnavimas**

Klientų aptarnavimo tel. 1852 arba 8 697 61 852\*  
Nemokama elektros sutrikimų linija 1852  
Nemokama dujų sutrikimo linija 1804  
Svetainė [www.eso.lt](http://www.eso.lt)

\*Ilgasis numeris apmokestinamas pagal kliento ryšio operatoriaus plano įkainius

**Įmonės rekvizitai**

AB „Energijos skirstymo operatorius“  
Laisvės pr. 10, LT-04215 Vilnius, Lietuva  
El. p. [info@eso.lt](mailto:info@eso.lt)  
Juridinio asmens kodas 304151376  
PVM kodas: LT100009860612  
Registro tvarkytojas VĮ Registrų centras  
E. pristatymas 304151376

Bendrovė tvarko Jūsų asmens duomenis tik teisės aktuose apibrėžtais teisėtais pagrindais. detalesnė informacija apie Jūsų asmens duomenų tvarkymo sąlygas ir susijusias teises viešai skelbiama Bendrovės interneto svetainėje [www.eso.lt](http://www.eso.lt)

pateikti Jūsų pasirinktai kvalifikaciją turinčiai įmonei/elektrikui, kuri (-s) atlikus (-ęs) darbus turės pateikti Elektros energetikos įrenginių techninės būklės patikrinimo aktą (toliau - Rangovo aktas) patvirtinančio Jūsų objekto vidaus elektros tinklo įrengimo kokybę. Rangovo aktą Jūsų pasirinkta įmonė pateiks per [www.eso.lt/paraiskos/rangovu-aktu-pateikimas/1](http://www.eso.lt/paraiskos/rangovu-aktu-pateikimas/1).

3.5. Apskaitos prietaisą įrengsime po to, kai pasirašysite sutartį su pasirinktu elektros energijos tiekėju.

### 3.6. Svarbi informacija:

3.6.1. Terminuotas (laikinas) elektros įrenginių prijungimas galioja 12 metų nuo prijungimo paslaugos sutarties apmokėjimo dienos.

3.6.2. Kliento terminuotų (laikinių) elektros įrenginių prijungimo darbus, pagal 4 (AB „Energijos skirstymo operatorius“ veiksmai įgyvendinant objekto prijungimą) prijungimo sąlygų punktą iki nuosavybės ir turto eksploatavimo ribos atliks Bendrovė.

3.6.3. Pasibaigus objekto elektros energijos pirkimo-pardavimo (persiuntimo) paslaugos sutarčiai Bendrovė atlieka terminuotų (laikinių) kliento elektros įrenginių atjungimo paslaugą. Klientui nuosavybės teise, priklausančius terminuotus (laikinius) elektros įrenginius ir tinklus turi išmontuoti asmeninėmis lėšomis.

3.6.4. Pasikeitus poreikiui, Bendrovės savitarnoje [www.eso.lt/savitarna](http://www.eso.lt/savitarna) pateikite naują paraišką. Bendrovė gavusi naują paraišką parengs ir išduos naujas prijungimo sąlygas.

3.6.5. Norėdami savo objekte atlikti vidaus elektros instaliacijos pertvarkymo darbus ir pamačius, kad darbų atlikimui reikės nuimti ir uždėti apskaitos prietaiso plombą, prieš fizinių darbų pradžią susijusią su plombų nuėmimu, turite informuoti Bendrovę tel. +370 697 61852, kad nuimate plombą. Užbaigus visus vidaus elektros instaliacijos pertvarkymo darbus, turite pakartotinai informuoti tel. +370 697 61852, kad Bendrovės darbuotojai apskaitos prietaisą užplombuotų. Daugiau informacijos skaitykite [www.eso.lt/lt/namams/elektra/skaitikliai-ju-prieziura-ir-tikrinimas/skaitikliu-prieziura/kaip-nuimti-ir-uzdėti-plomba](http://www.eso.lt/lt/namams/elektra/skaitikliai-ju-prieziura-ir-tikrinimas/skaitikliu-prieziura/kaip-nuimti-ir-uzdėti-plomba).

### 4. AB „Energijos skirstymo operatorius“ veiksmai įgyvendinant Objekto prijungimą:

4.1. Dėl Kliento prijungimo, esamą komercinės apskaitos spintą su tranzitine dalimi KS-4583 (iš transformatorinės TR-8(Mar)), pakeisti į naują komercinės apskaitos spintą su tranzitine dalimi (toliau KS/KAS). Naujoje KS/KAS įrengti:

4.1.1. perkelti esamą(-us) automatinį(-ius) jungiklį(-ius) ir elektros energijos apskaitos prietaisą(-us) esamam(-iems) Klientui(-ams);

4.1.2. tranzitinėje dalyje įrengti saugiklių kirtiklių blokus su saugikliais.

4.2. Naujai montuojamą KS/KAS prijungti esamomis kabelių linijomis atjungtomis nuo išmontuojamos KS-4583 (iš transformatorinės TR-8(Mar)).

4.3. Nuo naujojo KS/KAS perjungti esamo(-ų) Kliento(-ų) elektros įvadą(-us).

4.4. Laisvai Klientui ir Bendrovei prieinamoje vietoje (abipusiai suderintoje), išorinėje sklypo ribos pusėje, įrengti komercinę apskaitos spintą (toliau KAS) su vienfaziu „C“ charakteristikos 16 A automatinio jungiklio ir elektros energijos apskaitos skaitikliu.

4.5. KAS prijungti nuo naujai montuojamos KS/KAS (iš transformatorinės TR-8(Mar)) tranzitinės dalies laisvos prijungimo grupės. Prijungimui nutiesti ne mažesnio kaip 70 mm<sup>2</sup> skerspjūvio kabelių liniją (derinti projektavimo eigoje).

4.6. Elektros grandinėje nuo transformatorinės TR-8(Mar) elektros tiekimo linijai „L-KS4584“ įvertinti/atlikti esamų ir/ar naujai įrengiamų apsaugų (saugiklių) skaičiavimus. Atlikus skaičiavimus ir nustačius, kad neatitinka galiojančių teisės aktų reikalavimus, esamas ir/ar naujai įrengiamas apsaugas (saugiklius) pakeisti/įrengti tinkamas(-omis), derinti projektavimo eigoje.

4.7. Atliekant projektavimo/statybos darbus įvertinti šioje teritorijoje išduotas/vykdomas susijusias su

---

#### Klientų aptarnavimas

Klientų aptarnavimo tel. 1852 arba 8 697 61 852\*  
Nemokama elektros sutrikimų linija 1852  
Nemokama dujų sutrikimo linija 1804  
Svetainė [www.eso.lt](http://www.eso.lt)

\*Ilgasis numeris apmokestinamas pagal kliento ryšio operatoriaus plano įkainius

#### Įmonės rekvizitai

AB „Energijos skirstymo operatorius“  
Laisvės pr. 10, LT-04215 Vilnius, Lietuva  
El. p. [info@eso.lt](mailto:info@eso.lt)  
Juridinio asmens kodas 304151376  
PVM kodas: LT100009860612  
Registro tvarkytojas VĮ Registrų centras  
E. pristatymas 304151376

Bendrovė tvarko Jūsų asmens duomenis tik teisės aktuose apibrėžtais teisėtais pagrindais. detalesnė informacija apie Jūsų asmens duomenų tvarkymo sąlygas ir susijusias teises viešai skelbiama Bendrovės interneto svetainėje [www.eso.lt](http://www.eso.lt)

šio objekto įgyvendinimu prijungimo sąlygas.

## 5. Kita informacija

5.1. Elektros energijos prijungimo procesą galite stebėti AB „Energijos skirstymo operatorius“ savitarnos svetainėje, kurią rasite [www.eso.lt](http://www.eso.lt), skiltyje.

Daugiau aktualios informacijos dėl elektros įrenginių prijungimo tolimesnių žingsnių bei kitų AB „Energijos skirstymo operatorius“ teikiamų paslaugų galite rasti [www.eso.lt](http://www.eso.lt) arba kilus papildomiems klausimams Jums gali padėti Jūsų asmeninis vadybininkas, kurio kontaktus rasite prisijungę prie savo paskyros savitarnos svetainėje, kurią rasite [www.eso.lt](http://www.eso.lt).

Skambučiai apmokestinami pagal Jūsų pasirinkto ryšio operatoriaus taikomą tarifą ar mokėjimo planą.

---

### Klientų aptarnavimas

Klientų aptarnavimo tel. 1852 arba 8 697 61 852\*

Nemokama elektros sutrikimų linija 1852

Nemokama dujų sutrikimo linija 1804

Svetainė [www.eso.lt](http://www.eso.lt)

\*Ilgasis numeris apmokestinamas pagal kliento ryšio operatoriaus plano įkainius

### Įmonės rekvizitai

AB „Energijos skirstymo operatorius“

Laisvės pr. 10, LT-04215 Vilnius, Lietuva

El. p. [info@eso.lt](mailto:info@eso.lt)

Juridinio asmens kodas 304151376

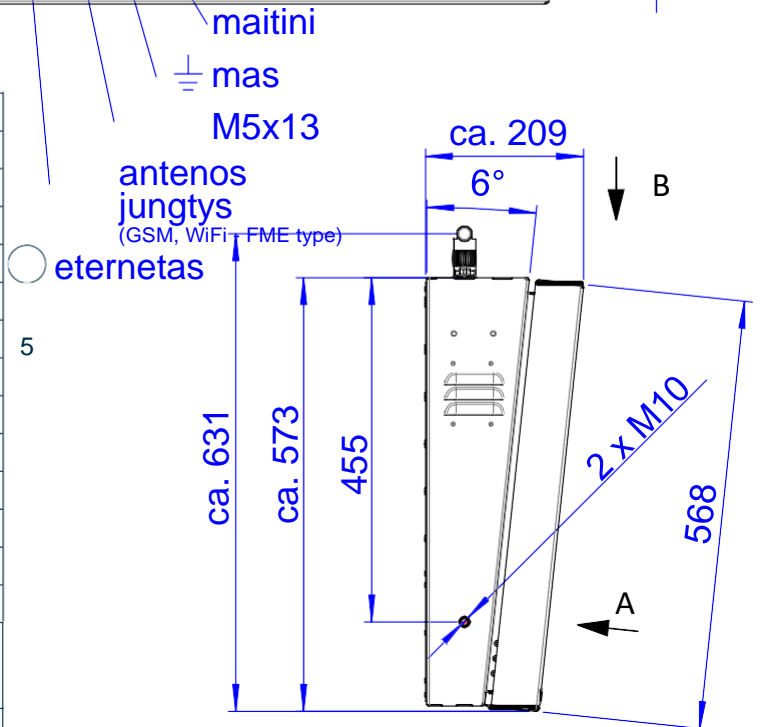
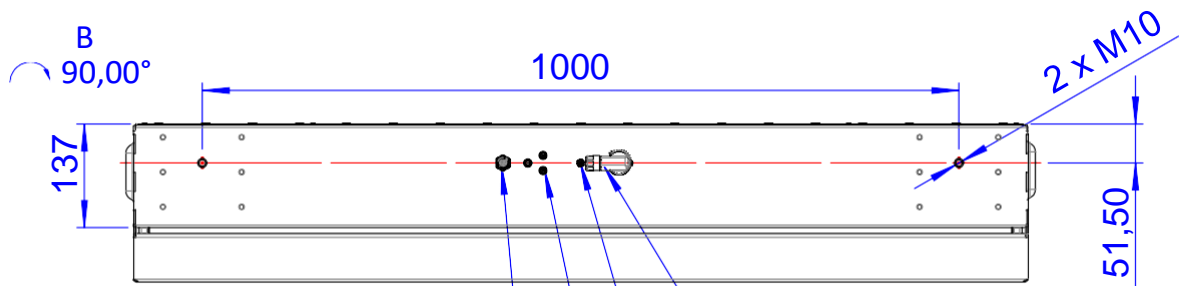
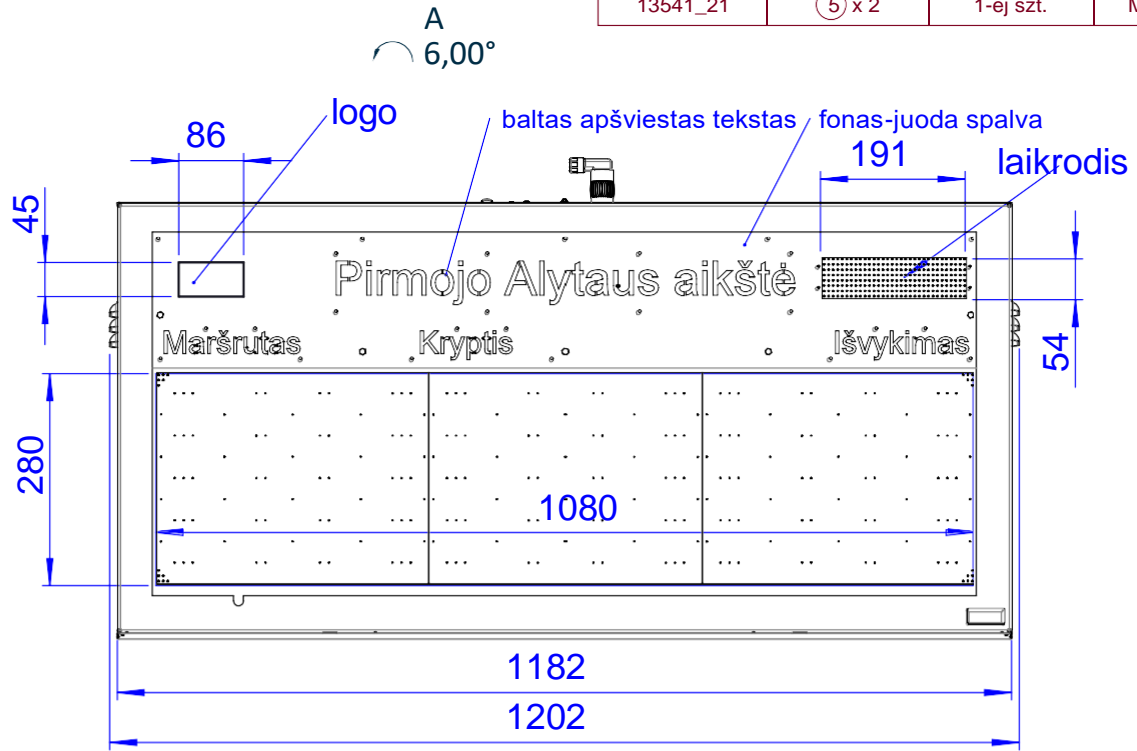
PVM kodas: LT100009860612

Registro tvarkytojas VĮ Registrų centras

E. pristatymas 304151376

Bendrovė tvarko Jūsų asmens duomenis tik teisės aktuose apibrėžtais teisėtais pagrindais. detalesnė informacija apie Jūsų asmens duomenų tvarkymo sąlygas ir susijusias teises viešai skelbiama Bendrovės interneto svetainėje [www.eso.lt](http://www.eso.lt)

Nr KZK	Oznaczenie	Obow. od	Wykonał
13541_21	Ⓟ x 2	1-ej szt.	M. Dolina



Tipas	Vienpusė stotelės švieslentė
Darbinė įtampa	220V
Energijos sąnaudos	100 W
Max. energijos sąnaudos	200 W
Darbinė temperatūra	-30°C iki +60°C
Informacinės eilutės	4
Eilutės rezoliucija	10x180
Dot pitch	6x7 (HxV)
Ryškusumas	>6000 cd/m2
LED diodų spalvos	Geltona (gintarinė) (595 nm)
Duomenų sąsaja	GSM, WiFi
Automatinis ryškumas	Taip (kintantis nuo aplinkos)
Teksto/grafikos fono apšvietimas	Taip/Taip
Apsaugos klasė	IP54
Dizainas	Korpusas pagamintas iš aliuminio, dažytas milteliais, RAL 7042 spalvos
Svoris	apie 35 kg

Dokument wygenerowany w systemie PDM. Nie wymaga podpisu.

Niniejsza dokumentacja techniczna stanowi własność firmy R&G PLUS Sp. z o.o. i jest chroniona prawami autorskimi. Zabrania się wykorzystywania, kopiowania, publikowania i rozpowszechniania materiałów w jakiegokolwiek formie bez pisemnej zgody firmy R&G PLUS Sp. z o.o.

Pavadinimas  
Vienpusė stotelės švieslentė

**TIP-10140180**  
**wyk. OLITA 02**  
**- specifikacija**



Arkusz  
**1/1**

Rzutowanie	Tolerancja	Konstruował	Data
	ISO 2768-m	Rafał Studnicki	2019-01-18
Podziałka	Materiał	Zatwierdził	Data
1:10	Złożenie	Daniel Pogoda	2021-08-27
		Twardość	Masa [kg]
		Powłoka	
		_μm	

Nr rys.

**TP107\_0000\_00\_07\_KK**

Revizja  
**04** Ⓟ

**PRIJUNGIMO SĄLYGOS TERMINUOTAM ELEKTROS  
ĮRENGINIŲ PRIJUNGIMUI NR. TER24-20100**

Parengta: 2024-03-22,  
Galioja iki: 2025-03-22

**Klientas:** Marijampolės savivaldybės administracija

**Kliento kontaktiniai duomenys:** J. Basanavičiaus a. 1, Marijampolė, Marijampolės sav.,  
+37068781668, gintautas.bulkevicius@marijampole.lt

**Objekto pavadinimas:** Švieslentė

**Objekto adresas:** Dariaus ir Girėno g. -, Marijampolė, Marijampolės sav.

**Investicinio projekto Nr.:** E1N6420100

<b>Kliento prijungimo objekto duomenys:</b>			
	<b>Mato vnt.</b>	<b>Leistinoji naudoti galia</b>	<b>Atvado tipas (trifazis/vienfazis)</b>
Esama leistinoji naudoti galia	kW	-	
Nauja leistinoji naudoti galia	kW	3	Vienfazis
<b>Visa leistinoji naudoti galia</b>	<b>kW</b>	<b>3</b>	<b>Vienfazis</b>
Komerčinės apskaitos spintos spalva:			

**1. Šios prijungimo sąlygos terminuotam elektros įrenginių prijungimui išduodamos** Kliento objekto, esančio Dariaus ir Girėno g. -, Marijampolė, Marijampolės sav., prijungimui prie AB "Energijos skirstymo operatoriaus" skirstomųjų tinklų. Objekto terminuotam prijungimui parinktas optimalus taškas atsižvelgiant į techninius ir ekonominius rodiklius.

**2. Nuosavybės ir turto eksploatavimo riba nustatoma** Elektros tinklų nuosavybės riba nustatyta: ant kabelio (atvado), pakloto iš komercinės apskaitos spintos (KAS) į savininko objekto vidaus elektros tinklą, prijungimo gnybtų.

**3. Kliento veiksmai įgyvendinant prijungimo sąlygas terminuotam elektros įrenginių prijungimui:**

3.1. Susipažinkite su terminuotų (laikinių) elektros įrenginių prijungimo prie Bendrovės tinklų paslaugos sutartimi ir sumokėkite įmoką. Atlikti apmokėjimą galite prisijungę Bendrovės savitarroje [www.eso.lt/savitarna](http://www.eso.lt/savitarna), skiltyje „Paraiškos“.

3.2. Pasirinkite ir užsisakykite reikiamą kvalifikaciją turinčią įmonę/elektriką (kvalifikaciją turinčią įmonę/elektriką galite pasirinkti savarankiškai arba iš Bendrovės pateikiamo partnerių portalo sąrašo [www.eso.lt/lt/namams/elektra/paslaugos\\_1723/varzu-matavimas](http://www.eso.lt/lt/namams/elektra/paslaugos_1723/varzu-matavimas)), kuri (-s) atliks Jūsų vidaus elektros instaliacijos (toliau - įvado) iki nuosavybės ribos su Bendrove įrengimą/patikrinimą, kaip turi būti paruoštas elektros įvadas rasite [www.eso.lt/lt/eso-partneriams/elektros-partneriams/sutarciu-valdyma/techniniai-reikalavimai/projektu-techniniai-reikalavimai](http://www.eso.lt/lt/eso-partneriams/elektros-partneriams/sutarciu-valdyma/techniniai-reikalavimai/projektu-techniniai-reikalavimai), pavadinimu „1. 3 Elektros apskaitų įrenginių įrengimo atmintinė (ESO ir kliento rangovams)“. Prijungimo sąlygų dokumento kopiją prašome pateikti Jūsų pasirinktai kvalifikaciją turinčiai įmonei/elektrikui, kuri (-s) atlikus (-ęs) darbus turės pateikti Elektros energetikos įrenginių techninės būklės patikrinimo aktą (toliau - Rangovo aktas) patvirtinančio Jūsų objekto vidaus elektros tinklo įrengimo kokybę. Rangovo aktą Jūsų pasirinkta įmonė pateiks per [www.eso.lt/paraiskos/rangovu-aktu-pateikimas/1](http://www.eso.lt/paraiskos/rangovu-aktu-pateikimas/1).

3.3. Apskaitos prietaisą įrengsime po to, kai pasirašysite sutartį su pasirinktu elektros energijos tiekėju.

**Klientų aptarnavimas**

Klientų aptarnavimo tel. 1852 arba 8 697 61 852\*  
Nemokama elektros sutrikimų linija 1852  
Nemokama dujų sutrikimo linija 1804  
Svetainė [www.eso.lt](http://www.eso.lt)

\*Ilgasis numeris apmokestinamas pagal kliento ryšio operatoriaus plano įkainius

**Įmonės rekvizitai**

AB „Energijos skirstymo operatorius“  
Laisvės pr. 10, LT-04215 Vilnius, Lietuva  
El. p. [info@eso.lt](mailto:info@eso.lt)  
Juridinio asmens kodas 304151376  
PVM kodas: LT100009860612  
Registro tvarkytojas VĮ Registrų centras  
E. pristatymas 304151376

Bendrovė tvarko Jūsų asmens duomenis tik teisės aktuose apibrėžtais teisėtais pagrindais. detalesnė informacija apie Jūsų asmens duomenų tvarkymo sąlygas ir susijusias teises viešai skelbiama Bendrovės interneto svetainėje [www.eso.lt](http://www.eso.lt)

### 3.4. Svarbi informacija:

3.4.1. Terminuotas (laikinas) elektros įrenginių prijungimas galioja 12 metų nuo prijungimo paslaugos sutarties apmokėjimo dienos.

3.4.2. Kliento terminuotų (laikinių) elektros įrenginių prijungimo darbus, pagal 4 (AB „Energijos skirstymo operatorius“ veiksmai įgyvendinant objekto prijungimą) prijungimo sąlygų punktą iki nuosavybės ir turto eksploatavimo ribos atliks Bendrovė.

3.4.3. Pasibaigus objekto elektros energijos pirkimo-pardavimo (persiuntimo) paslaugos sutarčiai Bendrovė atlieka terminuotų (laikinių) kliento elektros įrenginių atjungimo paslaugą. Klientui nuosavybės teise, priklausančius terminuotus (laikinius) elektros įrenginius ir tinklus turi išmontuoti asmeninėmis lėšomis.

3.4.4. Pasikeitus poreikiui, Bendrovės savitarroje [www.eso.lt/savitarna](http://www.eso.lt/savitarna) pateikite naują paraišką. Bendrovė gavusi naują paraišką parengs ir išduos naujas prijungimo sąlygas.

3.4.5. Norėdami savo objekte atlikti vidaus elektros instaliacijos pertvarkymo darbus ir pamačius, kad darbų atlikimui reikės nuimti ir uždėti apskaitos prietaiso plombą, prieš fizinių darbų pradžią susijusią su plombų nuėmimu, turite informuoti Bendrovę tel. +370 697 61852, kad nuimate plombą. Užbaigus visus vidaus elektros instaliacijos pertvarkymo darbus, turite pakartotinai informuoti tel. +370 697 61852, kad Bendrovės darbuotojai apskaitos prietaisą užplombuotų. Daugiau informacijos skaitykite [www.eso.lt/lt/namams/elektra/skaitikliai-ju-prieziura-ir-tikrinimas/skaitikliu-prieziura/kaip-nuimti-ir-uzdėti-plomba](http://www.eso.lt/lt/namams/elektra/skaitikliai-ju-prieziura-ir-tikrinimas/skaitikliu-prieziura/kaip-nuimti-ir-uzdėti-plomba).

### 4. AB „Energijos skirstymo operatorius“ veiksmai įgyvendinant Objekto prijungimą:

4.1. Bendrovės personalui patogioje aptarnauti elektros įrenginius vietoje (abipusiai suderintoje su Klientu) ant esamos žemos įtampos oro linijos L-122 (iš transformatorinės TR-12) atramos Nr. 122/19 įrengti dviejų vietų komercinės apskaitos skydą (toliau KAS) pakeičiant esamą KAS-atr122/19. KAS įrengti:

4.1.1. vienfazį „C“ charakteristikos 16 A automatinį jungiklį ir elektros energijos apskaitos prietaisą - Klientui;

4.1.2. perkelti esamą(-us) automatinį(-ius) jungiklį(-ius) ir elektros energijos apskaitos prietaisą(-us) esamam(-iems) Klientui(-ams);

4.2. Nuo naujos KAS perjungti esamo(-ų) Kliento(-ų) elektros įvadą(-us).

4.3. Naują KAS prijungti nuo esamos žemos įtampos oro linijos L-122 (iš transformatorinės TR-12) laidų atramoje Nr. 122/19. Prijungimui įrengti 35 mm<sup>2</sup> skerspjūvio atvadą.

### 5. Kita informacija

5.1. Elektros energijos prijungimo procesą galite stebėti AB „Energijos skirstymo operatorius“ savitarnos svetainėje, kurią rasite [www.eso.lt](http://www.eso.lt), skiltyje.

Daugiau aktualios informacijos dėl elektros įrenginių prijungimo tolimesnių žingsnių bei kitų AB „Energijos skirstymo operatorius“ teikiamų paslaugų galite rasti [www.eso.lt](http://www.eso.lt) arba kilus papildomiems klausimams Jums gali padėti Jūsų asmeninis vadybininkas, kurio kontaktus rasite prisijungę prie savo paskyros savitarnos svetainėje, kurią rasite [www.eso.lt](http://www.eso.lt).

Skambučiai apmokestinami pagal Jūsų pasirinkto ryšio operatoriaus taikomą tarifą ar mokėjimo planą.

---

#### Klientų aptarnavimas

Klientų aptarnavimo tel. 1852 arba 8 697 61 852\*

Nemokama elektros sutrikimų linija 1852

Nemokama dujų sutrikimo linija 1804

Svetainė [www.eso.lt](http://www.eso.lt)

\*Ilgasis numeris apmokestinamas pagal kliento ryšio operatoriaus plano įkainius

#### Įmonės rekvizitai

AB „Energijos skirstymo operatorius“

Laisvės pr. 10, LT-04215 Vilnius, Lietuva

El. p. [info@eso.lt](mailto:info@eso.lt)

Juridinio asmens kodas 304151376

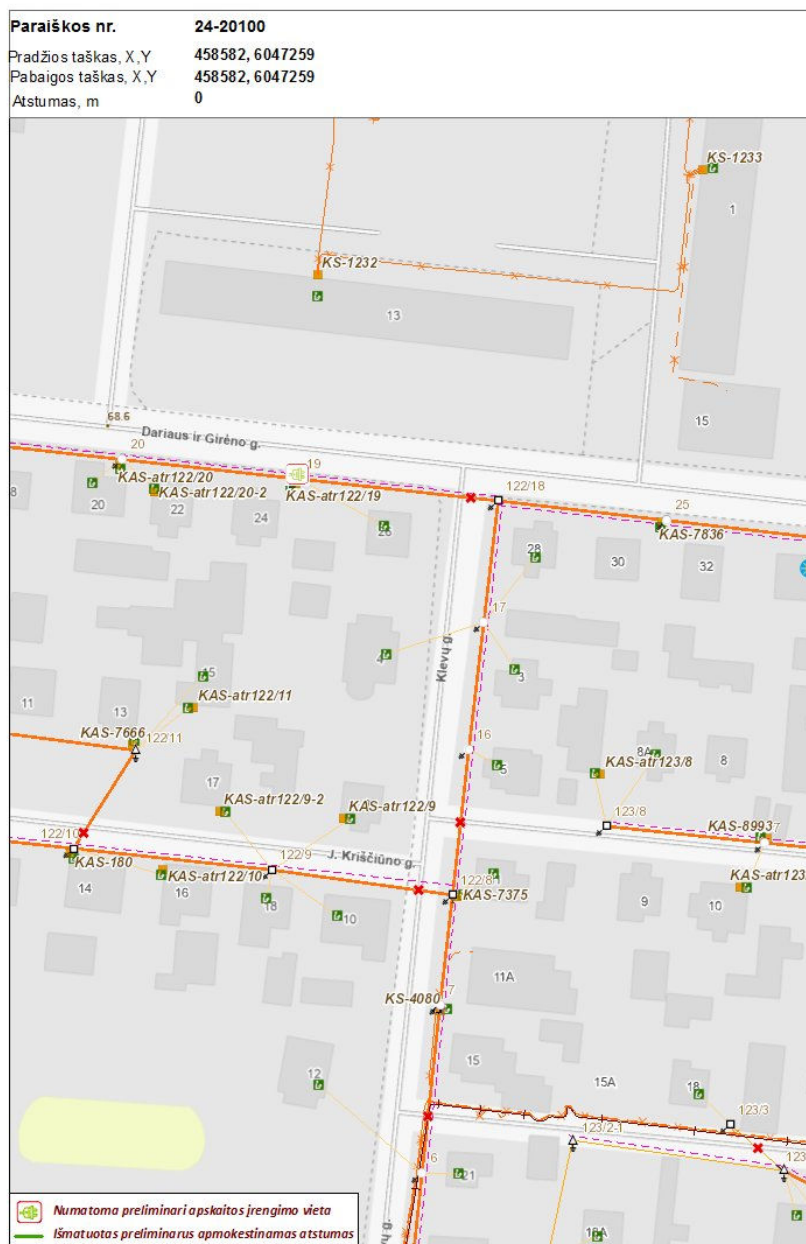
PVM kodas: LT100009860612

Registro tvarkytojas VĮ Registrų centras

E. pristatymas 304151376

**Priedas prie prijungimo sąlygų Nr. 24-20100**  
Trumpiausias geometrinis atstumas

AB „Energijos  
skirstymo operatorius“



**Klientų aptarnavimas**

Klientų aptarnavimo tel. 1852 arba 8 697 61 852\*  
Nemokama elektros sutrikimų linija 1852  
Nemokama dujų sutrikimų linija 1804  
Svetainė [www.eso.lt](http://www.eso.lt)

\*Ilgasis numeris apmokestinamas pagal kliento ryšio operatoriaus plano įkainius

**Įmonės rekvizitai**

AB „Energijos skirstymo operatorius“  
Aguonų g. 24, 03212 Vilnius, Lietuva  
El. p. [info@eso.lt](mailto:info@eso.lt)  
Juridinio asmens kodas 304151376  
PVM kodas: LT100009860612  
Registro tvarkytojas VĮ Registrų centras  
E. pristatymas 304151376

Bendrovė tvarko Jūsų asmens duomenis tik teisės aktuose apibrėžtais teisėtais pagrindais. detalesnė informacija apie Jūsų asmens duomenų tvarkymo sąlygas ir susijusias teises viešai skelbiama Bendrovės interneto svetainėje [www.eso.lt](http://www.eso.lt)

**PRIJUNGIMO SĄLYGOS TERMINUOTAM ELEKTROS  
ĮRENGINIŲ PRIJUNGIMUI NR. TER24-20421**

Parengta: 2024-03-22,  
Galioja iki: 2025-03-22

**Klientas:** Marijampolės savivaldybės administracija

**Kliento kontaktiniai duomenys:** J. Basanavičiaus a. 1, Marijampolė, Marijampolės sav.,  
+37068781668, gintautas.bulkevicius@marijampole.lt

**Objekto pavadinimas:** Švieslentė Nr. 2

**Objekto adresas:** Dariaus ir Girėno g. -, Marijampolė, Marijampolės sav.

**Investicinio projekto Nr.:** E1N6420421

<b>Kliento prijungimo objekto duomenys:</b>			
	<b>Mato vnt.</b>	<b>Leistinoji naudoti galia</b>	<b>Atvado tipas (trifazis/vienfazis)</b>
Esama leistinoji naudoti galia	kW	-	
Nauja leistinoji naudoti galia	kW	3	Vienfazis
<b>Visa leistinoji naudoti galia</b>	<b>kW</b>	<b>3</b>	<b>Vienfazis</b>
Komerčinės apskaitos spintos spalva:			

**1. Šios prijungimo sąlygos terminuotam elektros įrenginių prijungimui išduodamos** Kliento objekto, esančio Dariaus ir Girėno g. -, Marijampolė, Marijampolės sav., prijungimui prie AB "Energijos skirstymo operatoriaus" skirstomųjų tinklų. Objekto terminuotam prijungimui parinktas optimalus taškas atsižvelgiant į techninius ir ekonominius rodiklius.

**2. Nuosavybės ir turto eksploatavimo riba nustatoma** Elektros tinklų nuosavybės riba nustatyta: ant kabelio (atvado), pakloto iš komercinės apskaitos spintos (KAS) į savininko objekto vidaus elektros tinklą, prijungimo gnybtų.

**3. Kliento veiksmai įgyvendinant prijungimo sąlygas terminuotam elektros įrenginių prijungimui:**

3.1. Užsisakykite elektros įrenginių prijungimo projektą (pasirinkite nepriklausomą reikiamą kvalifikaciją turinčią projektavimo įmonę) pagal šių prijungimo sąlygų techninius sprendinius.

3.2. Parengus projektą (skaitmeninę versiją) ir pasirašius „Inžinerinių tinklų projektavimo sutartį“ [https://www.eso.lt/lt/eso-partneriams/projektuotojams\\_2205/elektros-dalis/inzineriniu-tinklu-projektavimo-sutartis.html](https://www.eso.lt/lt/eso-partneriams/projektuotojams_2205/elektros-dalis/inzineriniu-tinklu-projektavimo-sutartis.html) kaip lydinčius dokumentus pateikite per <https://www.eso.lt/lt/eso-partneriams/elektros-partneriams/dokumentu-pateikimas.html>.

3.3. Susipažinkite su laikinų (terminuotų) elektros įrenginių prijungimo prie Bendrovės tinklų paslaugos sutartimi ir sumokėkite įmoką. Atlikti apmokėjimą galite prisijungę Bendrovės savitarroje [www.eso.lt/savitarna](http://www.eso.lt/savitarna), skiltyje „Paraiškos“.

3.4. Pasirinkite ir užsisakykite reikiamą kvalifikaciją turinčią įmonę/elektriką (kvalifikaciją turinčią įmonę/elektriką galite pasirinkti savarankiškai arba iš Bendrovės pateikiamo partnerių portalo sąrašo [www.eso.lt/lt/namams/elektra/paslaugos\\_1723/varzu-matavimas](http://www.eso.lt/lt/namams/elektra/paslaugos_1723/varzu-matavimas)), kuri (-s) atliks Jūsų vidaus elektros instaliacijos (toliau - įvado) iki nuosavybės ribos su Bendrove įrengimą/patikrinimą, kaip turi būti paruoštas elektros įvadas rasite [www.eso.lt/lt/eso-partneriams/elektros-partneriams/sutarciu-valdyma/techniniai-reikalavimai/projektu-techniniai-reikalavimai](http://www.eso.lt/lt/eso-partneriams/elektros-partneriams/sutarciu-valdyma/techniniai-reikalavimai/projektu-techniniai-reikalavimai), pavadinimu „1. 3 Elektros apskaitų įrenginių įrengimo atmintinė (ESO ir kliento rangovams)“. Prijungimo sąlygų dokumento kopiją prašome

**Klientų aptarnavimas**

Klientų aptarnavimo tel. 1852 arba 8 697 61 852\*  
Nemokama elektros sutrikimų linija 1852  
Nemokama dujų sutrikimo linija 1804  
Svetainė [www.eso.lt](http://www.eso.lt)

\*Ilgasis numeris apmokestinamas pagal kliento ryšio operatoriaus plano įkainius

**Įmonės rekvizitai**

AB „Energijos skirstymo operatorius“  
Laisvės pr. 10, LT-04215 Vilnius, Lietuva  
El. p. [info@eso.lt](mailto:info@eso.lt)  
Juridinio asmens kodas 304151376  
PVM kodas: LT100009860612  
Registro tvarkytojas VĮ Registrų centras  
E. pristatymas 304151376

Bendrovė tvarko Jūsų asmens duomenis tik teisės aktuose apibrėžtais teisėtais pagrindais. detalesnė informacija apie Jūsų asmens duomenų tvarkymo sąlygas ir susijusias teises viešai skelbiama Bendrovės interneto svetainėje [www.eso.lt](http://www.eso.lt)

pateikti Jūsų pasirinktai kvalifikaciją turinčiai įmonei/elektrikui, kuri (-s) atlikus (-ęs) darbus turės pateikti Elektros energetikos įrenginių techninės būklės patikrinimo aktą (toliau - Rangovo aktas) patvirtinančio Jūsų objekto vidaus elektros tinklo įrengimo kokybę. Rangovo aktą Jūsų pasirinkta įmonė pateiks per [www.eso.lt/paraiskos/rangovu-aktu-pateikimas/1](http://www.eso.lt/paraiskos/rangovu-aktu-pateikimas/1).

3.5. Apskaitos prietaisą įrengsime po to, kai pasirašysite sutartį su pasirinktu elektros energijos tiekėju.

### 3.6. Svarbi informacija:

3.6.1. Terminuotas (laikinas) elektros įrenginių prijungimas galioja 12 metų nuo prijungimo paslaugos sutarties apmokėjimo dienos.

3.6.2. Kliento terminuotų (laikinių) elektros įrenginių prijungimo darbus, pagal 4 (AB „Energijos skirstymo operatorius“ veiksmai įgyvendinant objekto prijungimą) prijungimo sąlygų punktą iki nuosavybės ir turto eksploatavimo ribos atliks Bendrovė.

3.6.3. Pasibaigus objekto elektros energijos pirkimo-pardavimo (persiuntimo) paslaugos sutarčiai Bendrovė atlieka terminuotų (laikinių) kliento elektros įrenginių atjungimo paslaugą. Klientui nuosavybės teise, priklausančius terminuotus (laikinius) elektros įrenginius ir tinklus turi išmontuoti asmeninėmis lėšomis.

3.6.4. Pasikeitus poreikiui, Bendrovės savitarnoje [www.eso.lt/savitarna](http://www.eso.lt/savitarna) pateikite naują paraišką. Bendrovė gavusi naują paraišką parengs ir išduos naujas prijungimo sąlygas.

3.6.5. Norėdami savo objekte atlikti vidaus elektros instaliacijos pertvarkymo darbus ir pamačius, kad darbų atlikimui reikės nuimti ir uždėti apskaitos prietaiso plombą, prieš fizinių darbų pradžią susijusią su plombų nuėmimu, turite informuoti Bendrovę tel. +370 697 61852, kad nuimate plombą. Užbaigus visus vidaus elektros instaliacijos pertvarkymo darbus, turite pakartotinai informuoti tel. +370 697 61852, kad Bendrovės darbuotojai apskaitos prietaisą užplombuotų. Daugiau informacijos skaitykite [www.eso.lt/lt/namams/elektra/skaitikliai-ju-prieziura-ir-tikrinimas/skaitikliu-prieziura/kaip-nuimti-ir-uzdėti-plomba](http://www.eso.lt/lt/namams/elektra/skaitikliai-ju-prieziura-ir-tikrinimas/skaitikliu-prieziura/kaip-nuimti-ir-uzdėti-plomba) .

### 4. AB „Energijos skirstymo operatorius“ veiksmai įgyvendinant Objekto prijungimą:

4.1. Laisvai klientui ir Bendrovei prieinamoje vietoje, įrengti komercinės apskaitos spintą (toliau - KAS) su vienfaziu, „C“ charakteristikos 16 A automatinio jungikliu ir elektros energijos apskaitos skaitikliu.

4.2. KAS prijungti nuo esamos oro linijos L-122 laidų, prijungtų nuo transformatorinės TR-12 atramos Nr. 122/27-1. Prijungimui įrengti ne mažesnio kaip 35 mm<sup>2</sup> skerspjūvio kabelių liniją.

### 5. Kita informacija

5.1. Elektros energijos prijungimo procesą galite stebėti AB „Energijos skirstymo operatorius“ savitarnos svetainėje, kurią rasite [www.eso.lt](http://www.eso.lt), skiltyje.

Daugiau aktualios informacijos dėl elektros įrenginių prijungimo tolimesnių žingsnių bei kitų AB „Energijos skirstymo operatorius“ teikiamų paslaugų galite rasti [www.eso.lt](http://www.eso.lt) arba kilus papildomiems klausimams Jums gali padėti Jūsų asmeninis vadybininkas, kurio kontaktus rasite prisijungę prie savo paskyros savitarnos svetainėje, kurią rasite [www.eso.lt](http://www.eso.lt).

Skambučiai apmokestinami pagal Jūsų pasirinkto ryšio operatoriaus taikomą tarifą ar mokėjimo planą.

---

#### Klientų aptarnavimas

Klientų aptarnavimo tel. 1852 arba 8 697 61 852\*

Nemokama elektros sutrikimų linija 1852

Nemokama dujų sutrikimų linija 1804

Svetainė [www.eso.lt](http://www.eso.lt)

\*Ilgasis numeris apmokestinamas pagal kliento ryšio operatoriaus plano įkainius

#### Įmonės rekvizitai

AB „Energijos skirstymo operatorius“

Laisvės pr. 10, LT-04215 Vilnius, Lietuva

El. p. [info@eso.lt](mailto:info@eso.lt)

Juridinio asmens kodas 304151376

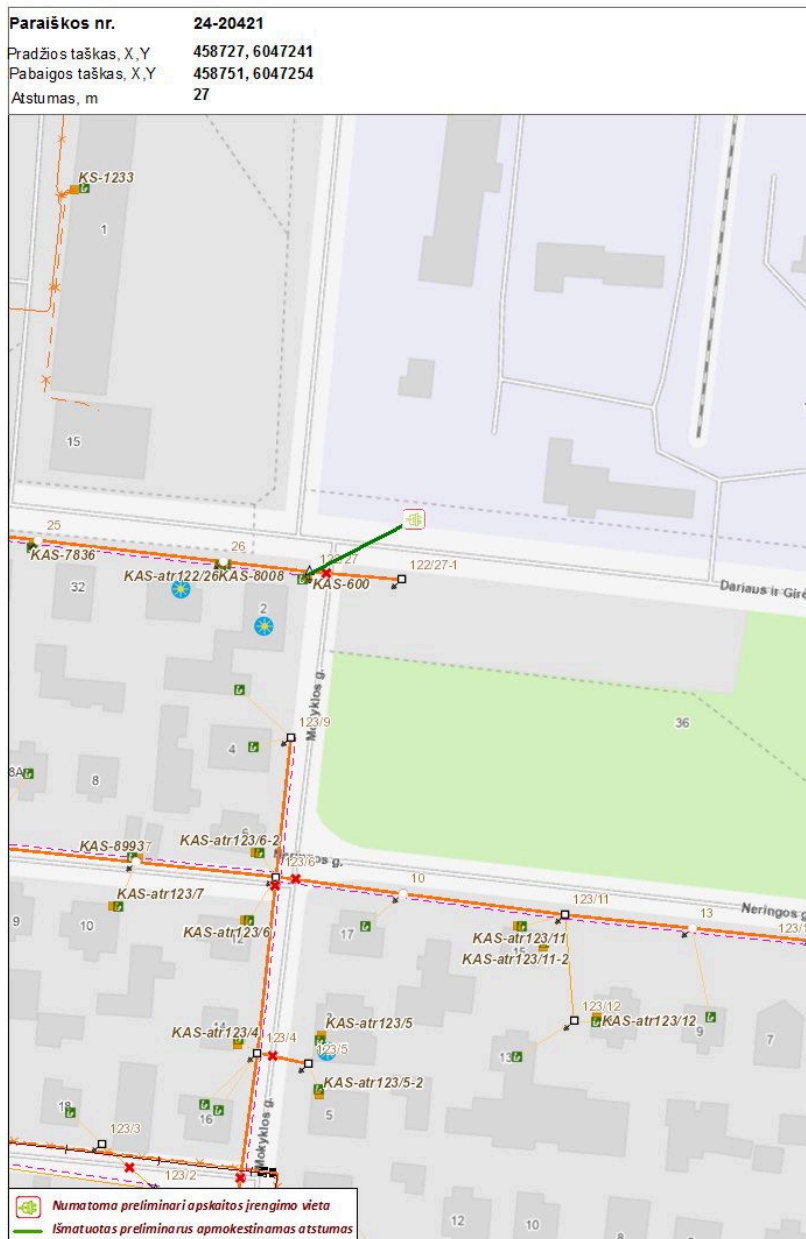
PVM kodas: LT100009860612

Registro tvarkytojas VĮ Registrų centras

E. pristatymas 304151376

**Priedas prie prijungimo sąlygų Nr. 24-20421**  
Trumpiausias geometrinis atstumas

AB „Energijos  
skirstymo operatorius“



**Klientų aptarnavimas**

Klientų aptarnavimo tel. 1852 arba 8 697 61 852\*

Nemokama elektros sutrikimų linija 1852

Nemokama dujų sutrikimo linija 1804

Svetainė [www.eso.lt](http://www.eso.lt)

\*Ilgasis numeris apmokestinamas pagal kliento ryšio operatoriaus plano įkainius

**Įmonės rekvizitai**

AB „Energijos skirstymo operatorius“

Aguonų g. 24, 03212 Vilnius, Lietuva

El. p. [info@eso.lt](mailto:info@eso.lt)

Juridinio asmens kodas 304151376

PVM kodas: LT100009860612

Registro tvarkytojas VĮ Registrų centras

E. pristatymas 304151376

Bendrovė tvarko Jūsų asmens duomenis tik teisės aktuose apibrėžtais teisėtais pagrindais. detalesnė informacija apie Jūsų asmens duomenų tvarkymo sąlygas ir susijusias teises viešai skelbiama Bendrovės interneto svetainėje [www.eso.lt](http://www.eso.lt)

**PRIJUNGIMO SĄLYGOS TERMINUOTAM ELEKTROS  
ĮRENGINIŲ PRIJUNGIMUI NR. TER24-20113**

Parengta: 2024-03-22,  
Galioja iki: 2025-03-22

**Klientas:** Marijampolės savivaldybės administracija

**Kliento kontaktiniai duomenys:** J. Basanavičiaus a. 1, Marijampolė, Marijampolės sav.,  
+37068781668, gintautas.bulkevicius@marijampole.lt

**Objekto pavadinimas:** Švieslentė

**Objekto adresas:** Kauno g. -, Marijampolė, Marijampolės sav.

**Investicinio projekto Nr.:** E1N6420113

<b>Kliento prijungimo objekto duomenys:</b>			
	<b>Mato vnt.</b>	<b>Leistinoji naudoti galia</b>	<b>Atvado tipas (trifazis/vienfazis)</b>
Esama leistinoji naudoti galia	kW	-	
Nauja leistinoji naudoti galia	kW	3	Vienfazis
<b>Visa leistinoji naudoti galia</b>	<b>kW</b>	<b>3</b>	<b>Vienfazis</b>
Komerčinės apskaitos spintos spalva:			

**1. Šios prijungimo sąlygos terminuotam elektros įrenginių prijungimui išduodamos** Kliento objekto, esančio Kauno g. -, Marijampolė, Marijampolės sav., prijungimui prie AB "Energijos skirstymo operatoriaus" skirstomųjų tinklų. Objekto terminuotam prijungimui parinktas optimalus taškas atsižvelgiant į techninius ir ekonominius rodiklius.

**2. Nuosavybės ir turto eksploatavimo riba nustatoma** Elektros tinklų nuosavybės riba nustatyta: ant kabelio (atvado), pakloto iš komercinės apskaitos spintos (KAS) į savininko objekto vidaus elektros tinklą, prijungimo gnybtą.

**3. Kliento veiksmai įgyvendinant prijungimo sąlygas terminuotam elektros įrenginių prijungimui:**

3.1. Užsisakykite elektros įrenginių prijungimo projektą (pasirinkite nepriklausomą reikiamą kvalifikaciją turinčią projektavimo įmonę) pagal šių prijungimo sąlygų techninius sprendinius.

3.2. Parengus projektą (skaitmeninę versiją) ir pasirašius „Inžinerinių tinklų projektavimo sutartį“ [https://www.eso.lt/lt/eso-partneriams/projektuotojams\\_2205/elektros-dalis/inzineriniu-tinklu-projektavimo-sutartis.html](https://www.eso.lt/lt/eso-partneriams/projektuotojams_2205/elektros-dalis/inzineriniu-tinklu-projektavimo-sutartis.html) kaip lydinčius dokumentus pateikite per <https://www.eso.lt/lt/eso-partneriams/elektros-partneriams/dokumentu-pateikimas.html>.

3.3. Susipažinkite su laikinų (terminuotų) elektros įrenginių prijungimo prie Bendrovės tinklų paslaugos sutartimi ir sumokėkite įmoką. Atlikti apmokėjimą galite prisijungę Bendrovės svetainėje [www.eso.lt/savitarna](http://www.eso.lt/savitarna), skiltyje „Paraiškos“.

3.4. Pasirinkite ir užsisakykite reikiamą kvalifikaciją turinčią įmonę/elektriką (kvalifikaciją turinčią įmonę/elektriką galite pasirinkti savarankiškai arba iš Bendrovės pateikiamo partnerių portalo sąrašo [www.eso.lt/lt/namams/elektra/paslaugos\\_1723/varzu-matavimas](http://www.eso.lt/lt/namams/elektra/paslaugos_1723/varzu-matavimas)), kuri (-s) atliks Jūsų vidaus elektros instaliacijos (toliau - įvado) iki nuosavybės ribos su Bendrove įrengimą/patikrinimą, kaip turi būti paruoštas elektros įvadas rasite [www.eso.lt/lt/eso-partneriams/elektros-partneriams/sutarciu-valdyma/techniniai-reikalavimai/projektu-techniniai-reikalavimai](http://www.eso.lt/lt/eso-partneriams/elektros-partneriams/sutarciu-valdyma/techniniai-reikalavimai/projektu-techniniai-reikalavimai), pavadinimu „1. 3 Elektros apskaitų įrenginių įrengimo atmintinė (ESO ir kliento rangovams)“. Prijungimo sąlygų dokumento kopiją prašome

**Klientų aptarnavimas**

Klientų aptarnavimo tel. 1852 arba 8 697 61 852\*  
Nemokama elektros sutrikimų linija 1852  
Nemokama dujų sutrikimo linija 1804  
Svetainė [www.eso.lt](http://www.eso.lt)

\*Ilgasis numeris apmokestinamas pagal kliento ryšio operatoriaus plano įkainius

**Įmonės rekvizitai**

AB „Energijos skirstymo operatorius“  
Laisvės pr. 10, LT-04215 Vilnius, Lietuva  
El. p. [info@eso.lt](mailto:info@eso.lt)  
Juridinio asmens kodas 304151376  
PVM kodas: LT100009860612  
Registro tvarkytojas VĮ Registrų centras  
E. pristatymas 304151376

Bendrovė tvarko Jūsų asmens duomenis tik teisės aktuose apibrėžtais teisėtais pagrindais. detalesnė informacija apie Jūsų asmens duomenų tvarkymo sąlygas ir susijusias teises viešai skelbiama Bendrovės interneto svetainėje [www.eso.lt](http://www.eso.lt)

pateikti Jūsų pasirinktai kvalifikaciją turinčiai įmonei/elektrikui, kuri (-s) atlikus (-ęs) darbus turės pateikti Elektros energetikos įrenginių techninės būklės patikrinimo aktą (toliau - Rangovo aktas) patvirtinančio Jūsų objekto vidaus elektros tinklo įrengimo kokybę. Rangovo aktą Jūsų pasirinkta įmonė pateiks per [www.eso.lt/paraiskos/rangovu-aktu-pateikimas/1](http://www.eso.lt/paraiskos/rangovu-aktu-pateikimas/1).

3.5. Apskaitos prietaisą įrengsime po to, kai pasirašysite sutartį su pasirinktu elektros energijos tiekėju.

### 3.6. Svarbi informacija:

3.6.1. Terminuotas (laikinas) elektros įrenginių prijungimas galioja 12 metų nuo prijungimo paslaugos sutarties apmokėjimo dienos.

3.6.2. Kliento terminuotų (laikinių) elektros įrenginių prijungimo darbus, pagal 4 (AB „Energijos skirstymo operatorius“ veiksmai įgyvendinant objekto prijungimą) prijungimo sąlygų punktą iki nuosavybės ir turto eksploatavimo ribos atliks Bendrovė.

3.6.3. Pasibaigus objekto elektros energijos pirkimo-pardavimo (persiuntimo) paslaugos sutarčiai Bendrovė atlieka terminuotų (laikinių) kliento elektros įrenginių atjungimo paslaugą. Klientui nuosavybės teise, priklausančius terminuotus (laikinius) elektros įrenginius ir tinklus turi išmontuoti asmeninėmis lėšomis.

3.6.4. Pasikeitus poreikiui, Bendrovės savitarnoje [www.eso.lt/savitarna](http://www.eso.lt/savitarna) pateikite naują paraišką. Bendrovė gavusi naują paraišką parengs ir išduos naujas prijungimo sąlygas.

3.6.5. Norėdami savo objekte atlikti vidaus elektros instaliacijos pertvarkymo darbus ir pamačius, kad darbų atlikimui reikės nuimti ir uždėti apskaitos prietaiso plombą, prieš fizinių darbų pradžią susijusią su plombų nuėmimu, turite informuoti Bendrovę tel. +370 697 61852, kad nuimate plombą. Užbaigus visus vidaus elektros instaliacijos pertvarkymo darbus, turite pakartotinai informuoti tel. +370 697 61852, kad Bendrovės darbuotojai apskaitos prietaisą užplombuotų. Daugiau informacijos skaitykite [www.eso.lt/lt/namams/elektra/skaitikliai-ju-prieziura-ir-tikrinimas/skaitikliu-prieziura/kaip-nuimti-ir-uzdėti-plomba](http://www.eso.lt/lt/namams/elektra/skaitikliai-ju-prieziura-ir-tikrinimas/skaitikliu-prieziura/kaip-nuimti-ir-uzdėti-plomba).

### 4. AB „Energijos skirstymo operatorius“ veiksmai įgyvendinant Objekto prijungimą:

4.1. Laisvai klientui ir Bendrovei prieinamoje vietoje, išorinėje sklypo ribos pusėje įrengti komercinės apskaitos spintą su tranzitine dalimi (toliau - KS/KAS) su vienfaziu „C“ charakteristikos 16 A automatiniu jungikliu ir elektros energijos apskaitos skaitikliu.

4.2. Esamoje komercinės apskaitos spintoje su tranzitine dalimi KS-334, prijungtoje nuo transformatorinės SP-65 (Marijampolė) laisvoje prijungimo grupėje įrengti saugiklius.

4.3. KS/KAS prijungti nuo esamos komercinės apskaitos spintos su tranzitine dalimi KS-334 įrengiant ne mažesnio kaip 150 mm<sup>2</sup> skerspjūvio kabelių liniją.

4.4. Elektros grandinėje nuo transformatorinės SP-65 (Marijampolė) elektros tiekimo linijai „L-KS-334“ įvertinti/atlikti esamų ir/ar naujai įrengiamų apsaugų (saugiklių) skaičiavimus. Atlikus skaičiavimus ir nustatčius, kad neatitinka galiojančių teisės aktų reikalavimus, esamas ir/ar naujai įrengiamas apsaugas (saugiklius) pakeisti/įrengti tinkamas(-omis), derinti projektavimo eigoje.

4.5. Atliekant projektavimo/statybos darbus įvertinti šioje teritorijoje išduotas/vykdomas susijusias su šio objekto įgyvendinimu prijungimo sąlygas.

### 5. Kita informacija

5.1. Elektros energijos prijungimo procesą galite stebėti AB „Energijos skirstymo operatorius“ savitarnos svetainėje, kurią rasite [www.eso.lt](http://www.eso.lt), skiltyje.

Daugiau aktualios informacijos dėl elektros įrenginių prijungimo tolimesnių žingsnių bei kitų AB „Energijos skirstymo operatorius“ teikiamų paslaugų galite rasti [www.eso.lt](http://www.eso.lt) arba kilus papildomiems klausimams Jums gali padėti Jūsų asmeninis vadybininkas, kurio kontaktus rasite prisijungę prie savo

---

#### Klientų aptarnavimas

Klientų aptarnavimo tel. 1852 arba 8 697 61 852\*  
Nemokama elektros sutrikimų linija 1852  
Nemokama dujų sutrikimo linija 1804  
Svetainė [www.eso.lt](http://www.eso.lt)

\*Ilgasis numeris apmokestinamas pagal kliento ryšio operatoriaus plano įkainius

#### Įmonės rekvizitai

AB „Energijos skirstymo operatorius“  
Laisvės pr. 10, LT-04215 Vilnius, Lietuva  
El. p. [info@eso.lt](mailto:info@eso.lt)  
Juridinio asmens kodas 304151376  
PVM kodas: LT100009860612  
Registro tvarkytojas VĮ Registrų centras  
E. pristatymas 304151376

Bendrovė tvarko Jūsų asmens duomenis tik teisės aktuose apibrėžtais teisėtais pagrindais. detalesnė informacija apie Jūsų asmens duomenų tvarkymo sąlygas ir susijusias teises viešai skelbiama Bendrovės interneto svetainėje [www.eso.lt](http://www.eso.lt)

paskyros savitarnos svetainėje, kurią rasite [www.eso.lt](http://www.eso.lt).

Skambučiai apmokestinami pagal Jūsų pasirinkto ryšio operatoriaus taikomą tarifą ar mokėjimo planą.

---

#### **Klientų aptarnavimas**

Klientų aptarnavimo tel. 1852 arba 8 697 61 852\*

Nemokama elektros sutrikimų linija 1852

Nemokama dujų sutrikimo linija 1804

Svetainė [www.eso.lt](http://www.eso.lt)

\*Ilgasis numeris apmokestinamas pagal kliento ryšio operatoriaus plano įkainius

#### **Įmonės rekvizitai**

AB „Energijos skirstymo operatorius“

Laisvės pr. 10, LT-04215 Vilnius, Lietuva

El. p. [info@eso.lt](mailto:info@eso.lt)

Juridinio asmens kodas 304151376

PVM kodas: LT10009860612

Registro tvarkytojas VĮ Registrų centras

E. pristatymas 304151376

Bendrovė tvarko Jūsų asmens duomenis tik teisės aktuose apibrėžtais teisėtais pagrindais. detalesnė informacija apie Jūsų asmens duomenų tvarkymo sąlygas ir susijusias teises viešai skelbiama Bendrovės interneto svetainėje [www.eso.lt](http://www.eso.lt)

**PRIJUNGIMO SĄLYGOS TERMINUOTAM ELEKTROS  
ĮRENGINIŲ PRIJUNGIMUI NR. TER24-20048**Parengta: 2024-04-02,  
Galioja iki: 2025-04-02**Klientas:** Marijampolės savivaldybės administracija**Kliento kontaktiniai duomenys:** J. Basanavičiaus a. 1, Marijampolė, Marijampolės sav.,  
+37068781668, gintautas.bulkevicius@marijampole.lt**Objekto pavadinimas:** Švieslentė**Objekto adresas:** Gedimino g. -, Marijampolė, Marijampolės sav.**Investicinio projekto Nr.:** E1N6420048

<b>Kliento prijungimo objekto duomenys:</b>			
	<b>Mato vnt.</b>	<b>Leistinoji naudoti galia</b>	<b>Atvado tipas (trifazis/vienfazis)</b>
Esama leistinoji naudoti galia	kW	-	
Nauja leistinoji naudoti galia	kW	3	Vienfazis
<b>Visa leistinoji naudoti galia</b>	<b>kW</b>	<b>3</b>	<b>Vienfazis</b>
Komerčinės apskaitos spintos spalva:			

**1. Šios prijungimo sąlygos terminuotam elektros įrenginių prijungimui išduodamos** Kliento objekto, esančio Gedimino g. -, Marijampolė, Marijampolės sav., prijungimui prie AB "Energijos skirstymo operatoriaus" skirstomųjų tinklų. Objekto terminuotam prijungimui parinktas optimalus taškas atsižvelgiant į techninius ir ekonominius rodiklius.

**2. Nuosavybės ir turto eksploatavimo riba nustatoma** Elektros tinklų nuosavybės riba nustatyta: ant kabelio (atvado), pakloto iš komercinės apskaitos spintos (KAS) į savininko objekto vidaus elektros tinklą, prijungimo gnybtų.

**3. Kliento veiksmai įgyvendinant prijungimo sąlygas terminuotam elektros įrenginių prijungimui:**

3.1. Susipažinkite su terminuotų (laikinių) elektros įrenginių prijungimo prie Bendrovės tinklų paslaugos sutartimi ir sumokėkite įmoką. Atlikti apmokėjimą galite prisijungę Bendrovės svetainėje [www.eso.lt/savitarna](http://www.eso.lt/savitarna), skiltyje „Paraiškos“.

3.2. Pasirinkite ir užsisakykite reikiamą kvalifikaciją turinčią įmonę/elektriką (kvalifikaciją turinčią įmonę/elektriką galite pasirinkti savarankiškai arba iš Bendrovės pateikiamo partnerių portalo sąrašo [www.eso.lt/lt/namams/elektra/paslaugos\\_1723/varzu-matavimas](http://www.eso.lt/lt/namams/elektra/paslaugos_1723/varzu-matavimas)), kuri (-s) atliks Jūsų vidaus elektros instaliacijos (toliau - įvado) iki nuosavybės ribos su Bendrove įrengimą/patikrinimą, kaip turi būti paruoštas elektros įvadas rasite [www.eso.lt/lt/eso-partneriams/elektros-partneriams/sutarciu-valdyma/techniniai-reikalavimai/projektu-techniniai-reikalavimai](http://www.eso.lt/lt/eso-partneriams/elektros-partneriams/sutarciu-valdyma/techniniai-reikalavimai/projektu-techniniai-reikalavimai), pavadinimu „1. 3 Elektros apskaitų įrenginių įrengimo atmintinė (ESO ir kliento rangovams)“. Prijungimo sąlygų dokumento kopiją prašome pateikti Jūsų pasirinktai kvalifikaciją turinčiai įmonei/elektrikui, kuri (-s) atlikus (-ęš) darbus turės pateikti Elektros energetikos įrenginių techninės būklės patikrinimo aktą (toliau - Rangovo aktas) patvirtinančio Jūsų objekto vidaus elektros tinklo įrengimo kokybę. Rangovo aktą Jūsų pasirinkta įmonė pateiks per [www.eso.lt/paraiskos/rangovu-aktu-pateikimas/1](http://www.eso.lt/paraiskos/rangovu-aktu-pateikimas/1).

3.3. Apskaitos prietaisą įrengsime po to, kai pasirašysite sutartį su pasirinktu elektros energijos tiekėju.

**Klientų aptarnavimas**Klientų aptarnavimo tel. 1852 arba 8 697 61 852\*  
Nemokama elektros sutrikimų linija 1852  
Nemokama dujų sutrikimų linija 1804  
Svetainė [www.eso.lt](http://www.eso.lt)

\*Ilgasis numeris apmokestinamas pagal kliento ryšio operatoriaus plano įkainius

**Įmonės rekvizitai**AB „Energijos skirstymo operatorius“  
Laisvės pr. 10, LT-04215 Vilnius, Lietuva  
El. p. [info@eso.lt](mailto:info@eso.lt)  
Juridinio asmens kodas 304151376  
PVM kodas: LT100009860612  
Registro tvarkytojas VĮ Registrų centras  
E. pristatymas 304151376Bendrovė tvarko Jūsų asmens duomenis tik teisės aktuose apibrėžtais teisėtais pagrindais. detalesnė informacija apie Jūsų asmens duomenų tvarkymo sąlygas ir susijusias teises viešai skelbiama Bendrovės interneto svetainėje [www.eso.lt](http://www.eso.lt)

### 3.4. Svarbi informacija:

3.4.1. Terminuotas (laikinas) elektros įrenginių prijungimas galioja 12 metų nuo prijungimo paslaugos sutarties apmokėjimo dienos.

3.4.2. Kliento terminuotų (laikinių) elektros įrenginių prijungimo darbus, pagal 4 (AB „Energijos skirstymo operatorius“ veiksmai įgyvendinant objekto prijungimą) prijungimo sąlygų punktą iki nuosavybės ir turto eksploataavimo ribos atliks Bendrovė.

3.4.3. Pasibaigus objekto elektros energijos pirkimo-pardavimo (persiuntimo) paslaugos sutarčiai Bendrovė atlieka terminuotų (laikinių) kliento elektros įrenginių atjungimo paslaugą. Klientui nuosavybės teise, priklausančius terminuotus (laikinius) elektros įrenginius ir tinklus turi išmontuoti asmeninėmis lėšomis.

3.4.4. Pasikeitus poreikiui, Bendrovės savitarnoje [www.eso.lt/savitarna](http://www.eso.lt/savitarna) pateikite naują paraišką. Bendrovė gavusi naują paraišką parengs ir išduos naujas prijungimo sąlygas.

3.4.5. Norėdami savo objekte atlikti vidaus elektros instaliacijos pertvarkymo darbus ir pamačius, kad darbų atlikimui reikės nuimti ir uždėti apskaitos prietaiso plombą, prieš fizinių darbų pradžią susijusią su plombų nuėmimu, turite informuoti Bendrovę tel. +370 697 61852, kad nuimate plombą. Užbaigus visus vidaus elektros instaliacijos pertvarkymo darbus, turite pakartotinai informuoti tel. +370 697 61852, kad Bendrovės darbuotojai apskaitos prietaisą užplombuotų. Daugiau informacijos skaitykite [www.eso.lt/lt/namams/elektra/skaitikliai-ju-prieziura-ir-tikrinimas/skaitikliu-prieziura/kaip-nuimti-ir-uzdėti-plomba](http://www.eso.lt/lt/namams/elektra/skaitikliai-ju-prieziura-ir-tikrinimas/skaitikliu-prieziura/kaip-nuimti-ir-uzdėti-plomba).

### 4. AB „Energijos skirstymo operatorius“ veiksmai įgyvendinant Objekto prijungimą:

4.1. Laisvai Klientui ir Bendrovės personalui patogioje aptarnauti elektros įrenginius vietoje, ant esamos žemos įtampos oro linijos L-542 (iš transformatorinės MT-154) atramos Nr. 542/1 įrengti komercinės apskaitos spintą (toliau - KAS) su vienfaziu "C" charakteristikos 16 A automatinio jungiklio ir elektros energijos apskaitos skaitikliu Klientui.

4.2. KAS prijungti nuo esamos žemos įtampos oro linijos L-542 (iš transformatorinės MT-154) laidų atramoje Nr. 542/1. Prijungimui įrengti žemos įtampos 16 mm<sup>2</sup> skerspjuvio atvadą.

### 5. Kita informacija

5.1. Elektros energijos prijungimo procesą galite stebėti AB „Energijos skirstymo operatorius“ savitarnos svetainėje, kurią rasite [www.eso.lt](http://www.eso.lt), skiltyje.

Daugiau aktualios informacijos dėl elektros įrenginių prijungimo tolimesnių žingsnių bei kitų AB „Energijos skirstymo operatorius“ teikiamų paslaugų galite rasti [www.eso.lt](http://www.eso.lt) arba kilus papildomiems klausimams Jums gali padėti Jūsų asmeninis vadybininkas, kurio kontaktus rasite prisijungę prie savo paskyros savitarnos svetainėje, kurią rasite [www.eso.lt](http://www.eso.lt).

Skambučiai apmokestinami pagal Jūsų pasirinkto ryšio operatoriaus taikomą tarifą ar mokėjimo planą.

---

#### Klientų aptarnavimas

Klientų aptarnavimo tel. 1852 arba 8 697 61 852\*

Nemokama elektros sutrikimų linija 1852

Nemokama dujų sutrikimo linija 1804

Svetainė [www.eso.lt](http://www.eso.lt)

\*Ilgasis numeris apmokestinamas pagal kliento ryšio operatoriaus plano įkainius

#### Įmonės rekvizitai

AB „Energijos skirstymo operatorius“

Laisvės pr. 10, LT-04215 Vilnius, Lietuva

El. p. [info@eso.lt](mailto:info@eso.lt)

Juridinio asmens kodas 304151376

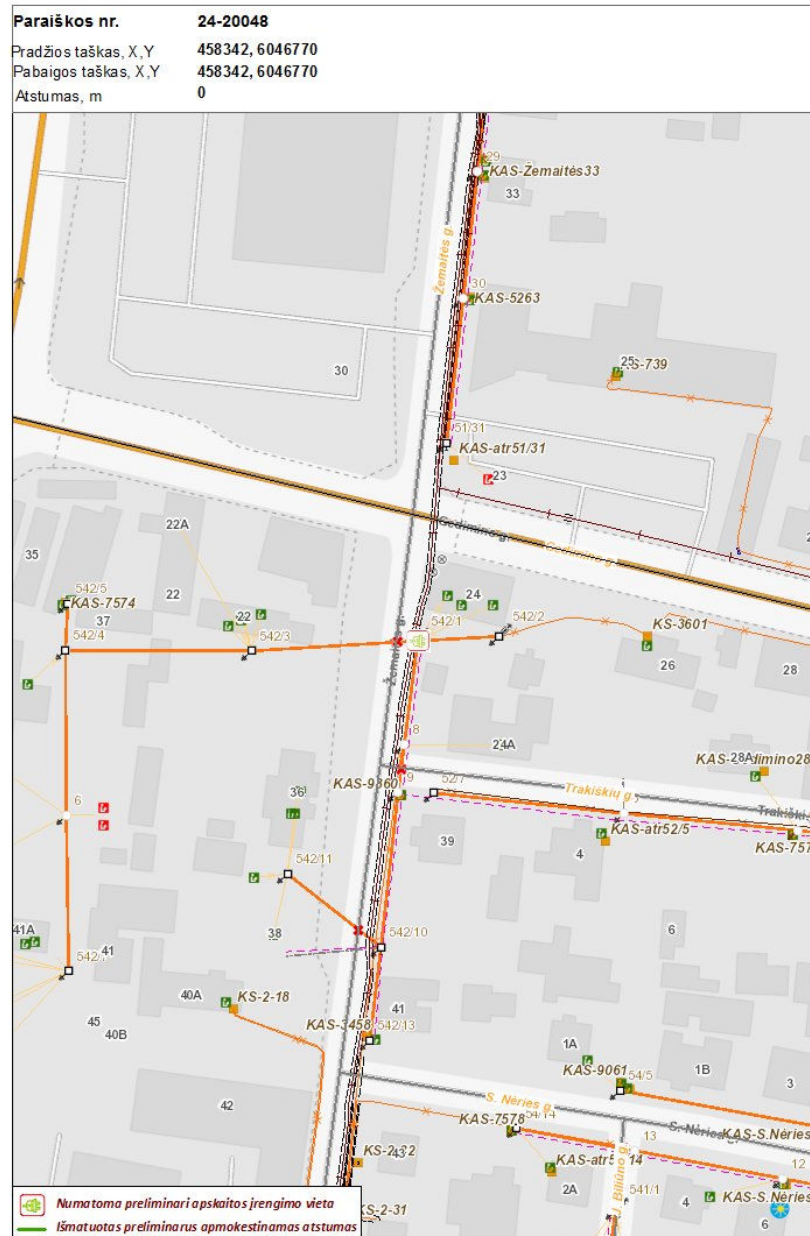
PVM kodas: LT100009860612

Registro tvarkytojas VĮ Registrų centras

E. pristatymas 304151376

**Priedas prie prijungimo sąlygų Nr. 24-20048**  
Trumpiausias geometrinis atstumas

AB „Energijos  
skirstymo operatorius“



**Klientų aptarnavimas**

Klientų aptarnavimo tel. 1852 arba 8 697 61 852\*  
Nemokama elektros sutrikimų linija 1852  
Nemokama dujų sutrikimų linija 1804  
Svetainė [www.eso.lt](http://www.eso.lt)

\*Ilgasis numeris apmokestinamas pagal kliento ryšio operatoriaus plano įkainius

**Įmonės rekvizitai**

AB „Energijos skirstymo operatorius“  
Laisvės pr. 10, LT-04215 Vilnius, Lietuva  
El. p. [info@eso.lt](mailto:info@eso.lt)  
Juridinio asmens kodas 304151376  
PVM kodas: LT100009860612  
Registro tvarkytojas VĮ Registrų centras  
E. pristatymas 304151376

Bendrovė tvarko Jūsų asmens duomenis tik teisės aktuose apibrėžtais teisėtais pagrindais. detalesnė informacija apie Jūsų asmens duomenų tvarkymo sąlygas ir susijusias teises viešai skelbiama Bendrovės interneto svetainėje [www.eso.lt](http://www.eso.lt)

**PRIJUNGIMO SĄLYGOS TERMINUOTAM ELEKTROS  
ĮRENGINIŲ PRIJUNGIMUI NR. TER24-20277**

Parengta: 2024-03-22,  
Galioja iki: 2025-03-22

**Klientas:** Marijampolės savivaldybės administracija

**Kliento kontaktiniai duomenys:** J. Basanavičiaus a. 1, Marijampolė, Marijampolės sav.,  
+37068781668, gintautas.bulkevicius@marijampole.lt

**Objekto pavadinimas:** Švieslentė

**Objekto adresas:** Kosmonautų g. -, Marijampolė, Marijampolės sav.

**Investicinio projekto Nr.:** E1N6420277

<b>Kliento prijungimo objekto duomenys:</b>			
	<b>Mato vnt.</b>	<b>Leistinoji naudoti galia</b>	<b>Atvado tipas (trifazis/vienfazis)</b>
Esama leistinoji naudoti galia	kW	-	
Nauja leistinoji naudoti galia	kW	3	Vienfazis
<b>Visa leistinoji naudoti galia</b>	<b>kW</b>	<b>3</b>	<b>Vienfazis</b>
Komerčinės apskaitos spintos spalva:			

**1. Šios prijungimo sąlygos terminuotam elektros įrenginių prijungimui išduodamos** Kliento objekto, esančio Kosmonautų g. -, Marijampolė, Marijampolės sav., prijungimui prie AB "Energijos skirstymo operatoriaus" skirstomųjų tinklų. Objekto terminuotam prijungimui parinktas optimalus taškas atsižvelgiant į techninius ir ekonominius rodiklius.

**2. Nuosavybės ir turto eksploatavimo riba nustatoma** Elektros tinklų nuosavybės riba nustatyta: ant kabelio (atvado), pakloto iš komercinės apskaitos spintos (KAS) į savininko objekto vidaus elektros tinklą, prijungimo gnybtų.

**3. Kliento veiksmai įgyvendinant prijungimo sąlygas terminuotam elektros įrenginių prijungimui:**

3.1. Susipažinkite su terminuotų (laikinių) elektros įrenginių prijungimo prie Bendrovės tinklų paslaugos sutartimi ir sumokėkite įmoką. Atlikti apmokėjimą galite prisijungę Bendrovės savitarroje [www.eso.lt/savitarna](http://www.eso.lt/savitarna), skiltyje „Paraiškos“.

3.2. Pasirinkite ir užsisakykite reikiamą kvalifikaciją turinčią įmonę/elektriką (kvalifikaciją turinčią įmonę/elektriką galite pasirinkti savarankiškai arba iš Bendrovės pateikiamo partnerių portalo sąrašo [www.eso.lt/lt/namams/elektra/paslaugos\\_1723/varzu-matavimas](http://www.eso.lt/lt/namams/elektra/paslaugos_1723/varzu-matavimas)), kuri (-s) atliks Jūsų vidaus elektros instaliacijos (toliau - įvado) iki nuosavybės ribos su Bendrove įrengimą/patikrinimą, kaip turi būti paruoštas elektros įvadas rasite [www.eso.lt/lt/eso-partneriams/elektros-partneriams/sutarciu-valdyma/techniniai-reikalavimai/projektu-techniniai-reikalavimai](http://www.eso.lt/lt/eso-partneriams/elektros-partneriams/sutarciu-valdyma/techniniai-reikalavimai/projektu-techniniai-reikalavimai), pavadinimu „1. 3 Elektros apskaitų įrenginių įrengimo atmintinė (ESO ir kliento rangovams)“. Prijungimo sąlygų dokumento kopiją prašome pateikti Jūsų pasirinktai kvalifikaciją turinčiai įmonei/elektrikui, kuri (-s) atlikus (-ęs) darbus turės pateikti Elektros energetikos įrenginių techninės būklės patikrinimo aktą (toliau - Rangovo aktas) patvirtinančio Jūsų objekto vidaus elektros tinklo įrengimo kokybę. Rangovo aktą Jūsų pasirinkta įmonė pateiks per [www.eso.lt/paraiskos/rangovu-aktu-pateikimas/1](http://www.eso.lt/paraiskos/rangovu-aktu-pateikimas/1).

3.3. Apskaitos prietaisą įrengsime po to, kai pasirašysite sutartį su pasirinktu elektros energijos tiekėju.

**Klientų aptarnavimas**

Klientų aptarnavimo tel. 1852 arba 8 697 61 852\*  
Nemokama elektros sutrikimų linija 1852  
Nemokama dujų sutrikimo linija 1804  
Svetainė [www.eso.lt](http://www.eso.lt)

\*Ilgasis numeris apmokestinamas pagal kliento ryšio operatoriaus plano įkainius

**Įmonės rekvizitai**

AB „Energijos skirstymo operatorius“  
Laisvės pr. 10, LT-04215 Vilnius, Lietuva  
El. p. [info@eso.lt](mailto:info@eso.lt)  
Juridinio asmens kodas 304151376  
PVM kodas: LT100009860612  
Registro tvarkytojas VĮ Registrų centras  
E. pristatymas 304151376

Bendrovė tvarko Jūsų asmens duomenis tik teisės aktuose apibrėžtais teisėtais pagrindais. detalesnė informacija apie Jūsų asmens duomenų tvarkymo sąlygas ir susijusias teises viešai skelbiama Bendrovės interneto svetainėje [www.eso.lt](http://www.eso.lt)

### 3.4. Svarbi informacija:

3.4.1. Terminuotas (laikinas) elektros įrenginių prijungimas galioja 12 metų nuo prijungimo paslaugos sutarties apmokėjimo dienos.

3.4.2. Kliento terminuotų (laikinių) elektros įrenginių prijungimo darbus, pagal 4 (AB „Energijos skirstymo operatorius“ veiksmai įgyvendinant objekto prijungimą) prijungimo sąlygų punktą iki nuosavybės ir turto eksploatavimo ribos atliks Bendrovė.

3.4.3. Pasibaigus objekto elektros energijos pirkimo-pardavimo (persiuntimo) paslaugos sutarčiai Bendrovė atlieka terminuotų (laikinių) kliento elektros įrenginių atjungimo paslaugą. Klientui nuosavybės teise, priklausančius terminuotus (laikinius) elektros įrenginius ir tinklus turi išmontuoti asmeninėmis lėšomis.

3.4.4. Pasikeitus poreikiui, Bendrovės savitarroje [www.eso.lt/savitarna](http://www.eso.lt/savitarna) pateikite naują paraišką. Bendrovė gavusi naują paraišką parengs ir išduos naujas prijungimo sąlygas.

3.4.5. Norėdami savo objekte atlikti vidaus elektros instaliacijos pertvarkymo darbus ir pamačius, kad darbų atlikimui reikės nuimti ir uždėti apskaitos prietaiso plombą, prieš fizinių darbų pradžią susijusią su plombų nuėmimu, turite informuoti Bendrovę tel. +370 697 61852, kad nuimate plombą. Užbaigus visus vidaus elektros instaliacijos pertvarkymo darbus, turite pakartotinai informuoti tel. +370 697 61852, kad Bendrovės darbuotojai apskaitos prietaisą užplombuotų. Daugiau informacijos skaitykite [www.eso.lt/lt/namams/elektra/skaitikliai-ju-prieziura-ir-tikrinimas/skaitikliu-prieziura/kaip-nuimti-ir-uzdėti-plomba](http://www.eso.lt/lt/namams/elektra/skaitikliai-ju-prieziura-ir-tikrinimas/skaitikliu-prieziura/kaip-nuimti-ir-uzdėti-plomba).

### 4. AB „Energijos skirstymo operatorius“ veiksmai įgyvendinant Objekto prijungimą:

4.1. Ant esamos žemos įtampos oro linijos L-344, prijungtos nuo transformatorinės KT-34 atramos Nr. 344/16 įrengti komercinė(-ės) apskaitos spintą (toliau - KAS) su vienfaziu „C“ charakteristikos 16 A automatiniu jungikliu ir elektros energijos apskaitos skaitikliu.

4.2. KAS prijungti nuo esamos oro linijos laidų įrengiant 16 mm<sup>2</sup> skerspjūvio kabelių liniją.

### 5. Kita informacija

5.1. Elektros energijos prijungimo procesą galite stebėti AB „Energijos skirstymo operatorius“ savitarnos svetainėje, kurią rasite [www.eso.lt](http://www.eso.lt), skiltyje.

Daugiau aktualios informacijos dėl elektros įrenginių prijungimo tolimesnių žingsnių bei kitų AB „Energijos skirstymo operatorius“ teikiamų paslaugų galite rasti [www.eso.lt](http://www.eso.lt) arba kilus papildomiems klausimams Jums gali padėti Jūsų asmeninis vadybininkas, kurio kontaktus rasite prisijungę prie savo paskyros savitarnos svetainėje, kurią rasite [www.eso.lt](http://www.eso.lt).

Skambučiai apmokestinami pagal Jūsų pasirinkto ryšio operatoriaus taikomą tarifą ar mokėjimo planą.

---

#### Klientų aptarnavimas

Klientų aptarnavimo tel. 1852 arba 8 697 61 852\*

Nemokama elektros sutrikimų linija 1852

Nemokama dujų sutrikimo linija 1804

Svetainė [www.eso.lt](http://www.eso.lt)

\*Ilgasis numeris apmokestinamas pagal kliento ryšio operatoriaus plano įkainius

#### Įmonės rekvizitai

AB „Energijos skirstymo operatorius“

Laisvės pr. 10, LT-04215 Vilnius, Lietuva

El. p. [info@eso.lt](mailto:info@eso.lt)

Juridinio asmens kodas 304151376

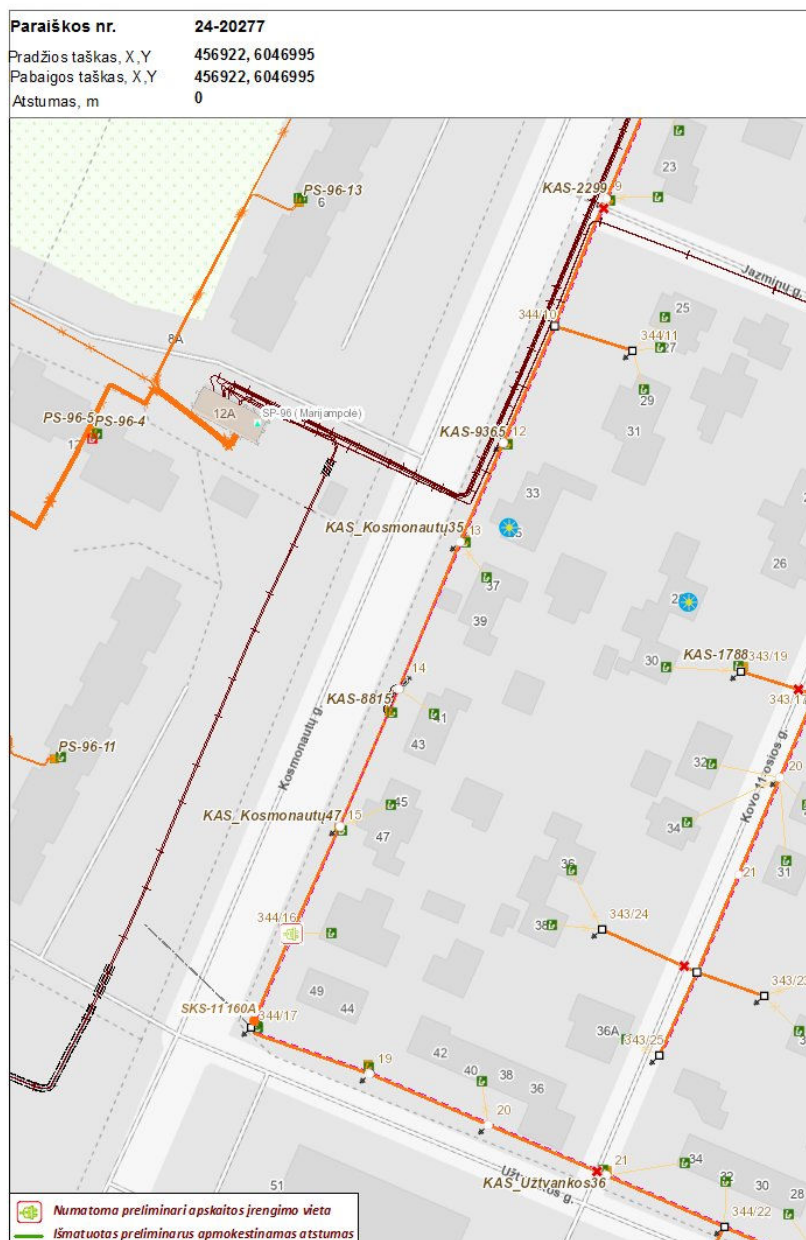
PVM kodas: LT100009860612

Registro tvarkytojas VĮ Registrų centras

E. pristatymas 304151376

**Priedas prie prijungimo sąlygų Nr. 24-20277**  
Trumpiausias geometrinis atstumas

AB „Energijos  
skirstymo operatorius“



**Klientų aptarnavimas**

Klientų aptarnavimo tel. 1852 arba 8 697 61 852\*  
Nemokama elektros sutrikimų linija 1852  
Nemokama dujų sutrikimų linija 1804  
Svetainė [www.eso.lt](http://www.eso.lt)

\*Ilgasis numeris apmokestinamas pagal kliento ryšio operatoriaus plano įkainius

**Įmonės rekvizitai**

AB „Energijos skirstymo operatorius“  
Aguonų g. 24, 03212 Vilnius, Lietuva  
El. p. [info@eso.lt](mailto:info@eso.lt)  
Juridinio asmens kodas 304151376  
PVM kodas: LT100009860612  
Registro tvarkytojas VĮ Registrų centras  
E. pristatymas 304151376

Bendrovė tvarko Jūsų asmens duomenis tik teisės aktuose apibrėžtais teisėtais pagrindais. detalesnė informacija apie Jūsų asmens duomenų tvarkymo sąlygas ir susijusias teises viešai skelbiama Bendrovės interneto svetainėje [www.eso.lt](http://www.eso.lt)

**PRIJUNGIMO SĄLYGOS TERMINUOTAM ELEKTROS  
ĮRENGINIŲ PRIJUNGIMUI NR. TER24-19994**

Parengta: 2024-03-22,  
Galioja iki: 2025-03-22

**Klientas:** Marijampolės savivaldybės administracija

**Kliento kontaktiniai duomenys:** J. Basanavičiaus a. 1, Marijampolė, Marijampolės sav.,  
+37068781668, gintautas.bulkevicius@marijampole.lt

**Objekto pavadinimas:** Švieslentė Nr. 2

**Objekto adresas:** Vytauto g. -, Marijampolė, Marijampolės sav.

**Investicinio projekto Nr.:** E1N6419994

<b>Kliento prijungimo objekto duomenys:</b>			
	<b>Mato vnt.</b>	<b>Leistinoji naudoti galia</b>	<b>Atvado tipas (trifazis/vienfazis)</b>
Esama leistinoji naudoti galia	kW	-	
Nauja leistinoji naudoti galia	kW	3	Vienfazis
<b>Visa leistinoji naudoti galia</b>	<b>kW</b>	<b>3</b>	<b>Vienfazis</b>
Komerčinės apskaitos spintos spalva:			

**1. Šios prijungimo sąlygos terminuotam elektros įrenginių prijungimui išduodamos** Kliento objekto, esančio Vytauto g. -, Marijampolė, Marijampolės sav., prijungimui prie AB "Energijos skirstymo operatoriaus" skirstomųjų tinklų. Objekto terminuotam prijungimui parinktas optimalus taškas atsižvelgiant į techninius ir ekonominius rodiklius.

**2. Nuosavybės ir turto eksploatavimo riba nustatoma** Elektros tinklų nuosavybės riba nustatyta: ant kabelio (atvado), pakloto iš komercinės apskaitos spintos (KAS) į savininko objekto vidaus elektros tinklą, prijungimo gnybtą.

**3. Kliento veiksmai įgyvendinant prijungimo sąlygas terminuotam elektros įrenginių prijungimui:**

3.1. Užsisakykite elektros įrenginių prijungimo projektą (pasirinkite nepriklausomą reikiamą kvalifikaciją turinčią projektavimo įmonę) pagal šių prijungimo sąlygų techninius sprendinius.

3.2. Parengus projektą (skaitmeninę versiją) ir pasirašius „Inžinerinių tinklų projektavimo sutartį“ [https://www.eso.lt/lt/eso-partneriams/projektuotojams\\_2205/elektros-dalis/inzineriniu-tinklu-projektavimo-sutartis.html](https://www.eso.lt/lt/eso-partneriams/projektuotojams_2205/elektros-dalis/inzineriniu-tinklu-projektavimo-sutartis.html) kaip lydinčius dokumentus pateikite per <https://www.eso.lt/lt/eso-partneriams/elektros-partneriams/dokumentu-pateikimas.html>.

3.3. Susipažinkite su laikinų (terminuotų) elektros įrenginių prijungimo prie Bendrovės tinklų paslaugos sutartimi ir sumokėkite įmoką. Atlikti apmokėjimą galite prisijungę Bendrovės savitarroje [www.eso.lt/savitarna](http://www.eso.lt/savitarna), skiltyje „Paraiškos“.

3.4. Pasirinkite ir užsisakykite reikiamą kvalifikaciją turinčią įmonę/elektriką (kvalifikaciją turinčią įmonę/elektriką galite pasirinkti savarankiškai arba iš Bendrovės pateikiamo partnerių portalo sąrašo [www.eso.lt/lt/namams/elektra/paslaugos\\_1723/varzu-matavimas](http://www.eso.lt/lt/namams/elektra/paslaugos_1723/varzu-matavimas)), kuri (-s) atliks Jūsų vidaus elektros instaliacijos (toliau - įvado) iki nuosavybės ribos su Bendrove įrengimą/patikrinimą, kaip turi būti paruoštas elektros įvadas rasite [www.eso.lt/lt/eso-partneriams/elektros-partneriams/sutarciu-valdyma/techniniai-reikalavimai/projektu-techniniai-reikalavimai](http://www.eso.lt/lt/eso-partneriams/elektros-partneriams/sutarciu-valdyma/techniniai-reikalavimai/projektu-techniniai-reikalavimai), pavadinimu „1. 3 Elektros apskaitų įrenginių įrengimo atmintinė (ESO ir kliento rangovams)“. Prijungimo sąlygų dokumento kopiją prašome

**Klientų aptarnavimas**

Klientų aptarnavimo tel. 1852 arba 8 697 61 852\*  
Nemokama elektros sutrikimų linija 1852  
Nemokama dujų sutrikimo linija 1804  
Svetainė [www.eso.lt](http://www.eso.lt)

\*Ilgasis numeris apmokestinamas pagal kliento ryšio operatoriaus plano įkainius

**Įmonės rekvizitai**

AB „Energijos skirstymo operatorius“  
Laisvės pr. 10, LT-04215 Vilnius, Lietuva  
El. p. [info@eso.lt](mailto:info@eso.lt)  
Juridinio asmens kodas 304151376  
PVM kodas: LT100009860612  
Registro tvarkytojas VĮ Registrų centras  
E. pristatymas 304151376

Bendrovė tvarko Jūsų asmens duomenis tik teisės aktuose apibrėžtais teisėtais pagrindais. detalesnė informacija apie Jūsų asmens duomenų tvarkymo sąlygas ir susijusias teises viešai skelbiama Bendrovės interneto svetainėje [www.eso.lt](http://www.eso.lt)

pateikti Jūsų pasirinktai kvalifikaciją turinčiai įmonei/elektrikui, kuri (-s) atlikus (-ęs) darbus turės pateikti Elektros energetikos įrenginių techninės būklės patikrinimo aktą (toliau - Rangovo aktas) patvirtinančio Jūsų objekto vidaus elektros tinklo įrengimo kokybę. Rangovo aktą Jūsų pasirinkta įmonė pateiks per [www.eso.lt/paraikos/rangovu-aktu-pateikimas/1](http://www.eso.lt/paraikos/rangovu-aktu-pateikimas/1).

3.5. Apskaitos prietaisą įrengsime po to, kai pasirašysite sutartį su pasirinktu elektros energijos tiekėju.

### 3.6. Svarbi informacija:

3.6.1. Terminuotas (laikinas) elektros įrenginių prijungimas galioja **dvylika** metų nuo prijungimo paslaugos sutarties apmokėjimo dienos.

3.6.2. Kliento terminuotų (laikinių) elektros įrenginių prijungimo darbus, pagal 4 (AB „Energijos skirstymo operatorius“ veiksmai įgyvendinant objekto prijungimą) prijungimo sąlygų punktą iki nuosavybės ir turto eksploatavimo ribos atliks Bendrovė.

3.6.3. Pasibaigus objekto elektros energijos pirkimo-pardavimo (persiuntimo) paslaugos sutarčiai Bendrovė atlieka terminuotų (laikinių) kliento elektros įrenginių atjungimo paslaugą. Klientui nuosavybės teise, priklausančius terminuotus (laikinius) elektros įrenginius ir tinklus turi išmontuoti asmeninėmis lėšomis.

3.6.4. Pasikeitus poreikiui, Bendrovės savitarnoje [www.eso.lt/savitarna](http://www.eso.lt/savitarna) pateikite naują paraišką. Bendrovė gavusi naują paraišką parengs ir išduos naujas prijungimo sąlygas.

3.6.5. Norėdami savo objekte atlikti vidaus elektros instaliacijos pertvarkymo darbus ir pamačius, kad darbų atlikimui reikės nuimti ir uždėti apskaitos prietaiso plombą, prieš fizinių darbų pradžią susijusią su plombų nuėmimu, turite informuoti Bendrovę tel. +370 697 61852, kad nuimate plombą. Užbaigus visus vidaus elektros instaliacijos pertvarkymo darbus, turite pakartotinai informuoti tel. +370 697 61852, kad Bendrovės darbuotojai apskaitos prietaisą užplombuotų. Daugiau informacijos skaitykite [www.eso.lt/lt/namams/elektra/skaitikliai-ju-prieziura-ir-tikrinimas/skaitikliu-prieziura/kaip-nuimti-ir-uzdėti-plomba](http://www.eso.lt/lt/namams/elektra/skaitikliai-ju-prieziura-ir-tikrinimas/skaitikliu-prieziura/kaip-nuimti-ir-uzdėti-plomba) .

## 4. AB „Energijos skirstymo operatorius“ veiksmai įgyvendinant Objekto prijungimą:

4.1. Įrengti laisvai Klientui ir bendrovės personalui prieinamoje vietoje, komercinės apskaitos spintą (toliau KAS) su vienfaziu „C“ charakteristikos 16 A automatiu jungikliu ir elektros energijos apskaitos skaitikliu.

4.2. KAS prijungti nuo esamos žemos įtampos oro linijos L-141 (iš transformatorinės MT-114) laidų artimiausioje (patogiausioje) atramoje Nr.~141/14 (ar kitos su bendrove suderintos atramos). Prijungimui nutiesti žemos įtampos 35 mm<sup>2</sup> skerspjūvio kabelių liniją.

## 5. Kita informacija

5.1. Elektros energijos prijungimo procesą galite stebėti AB „Energijos skirstymo operatorius“ savitarnos svetainėje, kurią rasite [www.eso.lt](http://www.eso.lt), skiltyje.

Daugiau aktualios informacijos dėl elektros įrenginių prijungimo tolimesnių žingsnių bei kitų AB „Energijos skirstymo operatorius“ teikiamų paslaugų galite rasti [www.eso.lt](http://www.eso.lt) arba kilus papildomiems klausimams Jums gali padėti Jūsų asmeninis vadybininkas, kurio kontaktus rasite prisijungę prie savo paskyros savitarnos svetainėje, kurią rasite [www.eso.lt](http://www.eso.lt).

Skambučiai apmokestinami pagal Jūsų pasirinkto ryšio operatoriaus taikomą tarifą ar mokėjimo planą.

---

### Klientų aptarnavimas

Klientų aptarnavimo tel. 1852 arba 8 697 61 852\*  
Nemokama elektros sutrikimų linija 1852  
Nemokama dujų sutrikimų linija 1804  
Svetainė [www.eso.lt](http://www.eso.lt)

\*Ilgasis numeris apmokestinamas pagal kliento ryšio operatoriaus plano įkainius

### Įmonės rekvizitai

AB „Energijos skirstymo operatorius“  
Laisvės pr. 10, LT-04215 Vilnius, Lietuva  
El. p. [info@eso.lt](mailto:info@eso.lt)  
Juridinio asmens kodas 304151376  
PVM kodas: LT100009860612  
Registro tvarkytojas VĮ Registrų centras  
E. pristatymas 304151376

Bendrovė tvarko Jūsų asmens duomenis tik teisės aktuose apibrėžtais teisėtais pagrindais. detalesnė informacija apie Jūsų asmens duomenų tvarkymo sąlygas ir susijusias teises viešai skelbiama Bendrovės interneto svetainėje [www.eso.lt](http://www.eso.lt)

**PRIJUNGIMO SĄLYGOS TERMINUOTAM ELEKTROS  
ĮRENGINIŲ PRIJUNGIMUI NR. TER24-20237**Parengta: 2024-03-21,  
Galioja iki: 2025-03-21**Klientas:** Marijampolės savivaldybės administracija**Kliento kontaktiniai duomenys:** J. Basanavičiaus a. 1, Marijampolė, Marijampolės sav.,  
+37068781668, gintautas.bulkevicius@marijampole.lt**Objekto pavadinimas:** Švieslentė Nr. 3**Objekto adresas:** Vytauto g. -, Kumelionių k., Marijampolės sen., Marijampolės sav.**Investicinio projekto Nr.:** E1N6420237

<b>Kliento prijungimo objekto duomenys:</b>			
	<b>Mato vnt.</b>	<b>Leistinoji naudoti galia</b>	<b>Atvado tipas (trifazis/vienfazis)</b>
Esama leistinoji naudoti galia	kW	-	
Nauja leistinoji naudoti galia	kW	3	Vienfazis
<b>Visa leistinoji naudoti galia</b>	<b>kW</b>	<b>3</b>	<b>Vienfazis</b>
Komerčinės apskaitos spintos spalva:			

**1. Šios prijungimo sąlygos terminuotam elektros įrenginių prijungimui išduodamos** Kliento objekto, esančio Vytauto g. -, Kumelionių k., Marijampolės sen., Marijampolės sav., prijungimui prie AB "Energijos skirstymo operatoriaus" skirstomųjų tinklų. Objekto terminuotam prijungimui parinktas optimalus taškas atsižvelgiant į techninius ir ekonominius rodiklius.

**2. Nuosavybės ir turto eksploatavimo riba nustatoma** Elektros tinklų nuosavybės riba nustatyta: ant kabelio (atvado), pakloto iš komercinės apskaitos spintos (KAS) į savininko objekto vidaus elektros tinklą, prijungimo gnybtų.

**3. Kliento veiksmai įgyvendinant prijungimo sąlygas terminuotam elektros įrenginių prijungimui:**

3.1. Susipažinkite su terminuotų (laikinių) elektros įrenginių prijungimo prie Bendrovės tinklų paslaugos sutartimi ir sumokėkite įmoką. Atlikti apmokėjimą galite prisijungę Bendrovės svetainėje [www.eso.lt/savitarna](http://www.eso.lt/savitarna), skiltyje „Paraiškos“.

3.2. Pasirinkite ir užsisakykite reikiamą kvalifikaciją turinčią įmonę/elektriką (kvalifikaciją turinčią įmonę/elektriką galite pasirinkti savarankiškai arba iš Bendrovės pateikiamo partnerių portalo sąrašo [www.eso.lt/lt/namams/elektra/paslaugos\\_1723/varzu-matavimas](http://www.eso.lt/lt/namams/elektra/paslaugos_1723/varzu-matavimas)), kuri (-s) atliks Jūsų vidaus elektros instaliacijos (toliau - įvado) iki nuosavybės ribos su Bendrove įrengimą/patikrinimą, kaip turi būti paruoštas elektros įvadas rasite [www.eso.lt/lt/eso-partneriams/elektros-partneriams/sutarciu-valdyma/techniniai-reikalavimai/projektu-techniniai-reikalavimai](http://www.eso.lt/lt/eso-partneriams/elektros-partneriams/sutarciu-valdyma/techniniai-reikalavimai/projektu-techniniai-reikalavimai), pavadinimu „1. 3 Elektros apskaitų įrenginių įrengimo atmintinė (ESO ir kliento rangovams)“. Prijungimo sąlygų dokumento kopiją prašome pateikti Jūsų pasirinktai kvalifikaciją turinčiai įmonei/elektrikui, kuri (-s) atlikus (-ęš) darbus turės pateikti Elektros energetikos įrenginių techninės būklės patikrinimo aktą (toliau - Rangovo aktas) patvirtinančio Jūsų objekto vidaus elektros tinklo įrengimo kokybę. Rangovo aktą Jūsų pasirinkta įmonė pateiks per [www.eso.lt/paraiskos/rangovu-aktu-pateikimas/1](http://www.eso.lt/paraiskos/rangovu-aktu-pateikimas/1).

3.3. Apskaitos prietaisą įrengsime po to, kai pasirašysite sutartį su pasirinktu elektros energijos tiekėju.

**Klientų aptarnavimas**Klientų aptarnavimo tel. 1852 arba 8 697 61 852\*  
Nemokama elektros sutrikimų linija 1852  
Nemokama dujų sutrikimų linija 1804  
Svetainė [www.eso.lt](http://www.eso.lt)

\*Ilgasis numeris apmokestinamas pagal kliento ryšio operatoriaus plano įkainius

**Įmonės rekvizitai**AB „Energijos skirstymo operatorius“  
Laisvės pr. 10, LT-04215 Vilnius, Lietuva  
El. p. [info@eso.lt](mailto:info@eso.lt)  
Juridinio asmens kodas 304151376  
PVM kodas: LT100009860612  
Registro tvarkytojas VĮ Registrų centras  
E. pristatymas 304151376Bendrovė tvarko Jūsų asmens duomenis tik teisės aktuose apibrėžtais teisėtais pagrindais. detalesnė informacija apie Jūsų asmens duomenų tvarkymo sąlygas ir susijusias teises viešai skelbiama Bendrovės interneto svetainėje [www.eso.lt](http://www.eso.lt)

### 3.4. Svarbi informacija:

3.4.1. Terminuotas (laikinas) elektros įrenginių prijungimas galioja **dvylika** metų nuo prijungimo paslaugos sutarties apmokėjimo dienos.

3.4.2. Kliento terminuotų (laikinių) elektros įrenginių prijungimo darbus, pagal 4 (AB „Energijos skirstymo operatorius“ veiksmai įgyvendinant objekto prijungimą) prijungimo sąlygų punktą iki nuosavybės ir turto eksploatavimo ribos atliks Bendrovė.

3.4.3. Pasibaigus objekto elektros energijos pirkimo-pardavimo (persiuntimo) paslaugos sutarčiai Bendrovė atlieka terminuotų (laikinių) kliento elektros įrenginių atjungimo paslaugą. Klientui nuosavybės teise, priklausančius terminuotus (laikinius) elektros įrenginius ir tinklus turi išmontuoti asmeninėmis lėšomis.

3.4.4. Pasikeitus poreikiui, Bendrovės savitarnoje [www.eso.lt/savitarna](http://www.eso.lt/savitarna) pateikite naują paraišką. Bendrovė gavusi naują paraišką parengs ir išduos naujas prijungimo sąlygas.

3.4.5. Norėdami savo objekte atlikti vidaus elektros instaliacijos pertvarkymo darbus ir pamačius, kad darbų atlikimui reikės nuimti ir uždėti apskaitos prietaiso plombą, prieš fizinių darbų pradžią susijusią su plombų nuėmimu, turite informuoti Bendrovę tel. +370 697 61852, kad nuimate plombą. Užbaigus visus vidaus elektros instaliacijos pertvarkymo darbus, turite pakartotinai informuoti tel. +370 697 61852, kad Bendrovės darbuotojai apskaitos prietaisą užplombuotų. Daugiau informacijos skaitykite [www.eso.lt/lt/namams/elektra/skaitikliai-ju-prieziura-ir-tikrinimas/skaitikliu-prieziura/kaip-nuimti-ir-uzdėti-plomba](http://www.eso.lt/lt/namams/elektra/skaitikliai-ju-prieziura-ir-tikrinimas/skaitikliu-prieziura/kaip-nuimti-ir-uzdėti-plomba) .

### 4. AB „Energijos skirstymo operatorius“ veiksmai įgyvendinant Objekto prijungimą:

4.1. Esamoje komercinės apskaitos spintoje su tranzitine dalimi KS-8601 (iš transformatorinės TR-25), pakeisti rezervinį trifazį automatinį jungiklį į vienfazį „C“ charakteristikos 16 A automatinį jungiklį.

### 5. Kita informacija

5.1. Elektros energijos prijungimo procesą galite stebėti AB „Energijos skirstymo operatorius“ savitarnos svetainėje, kurią rasite [www.eso.lt](http://www.eso.lt), skiltyje.

Daugiau aktualios informacijos dėl elektros įrenginių prijungimo tolimesnių žingsnių bei kitų AB „Energijos skirstymo operatorius“ teikiamų paslaugų galite rasti [www.eso.lt](http://www.eso.lt) arba kilus papildomiems klausimams Jums gali padėti Jūsų asmeninis vadybininkas, kurio kontaktus rasite prisijungę prie savo paskyros savitarnos svetainėje, kurią rasite [www.eso.lt](http://www.eso.lt).

Skambučiai apmokestinami pagal Jūsų pasirinkto ryšio operatoriaus taikomą tarifą ar mokėjimo planą.

---

#### Klientų aptarnavimas

Klientų aptarnavimo tel. 1852 arba 8 697 61 852\*

Nemokama elektros sutrikimų linija 1852

Nemokama dujų sutrikimų linija 1804

Svetainė [www.eso.lt](http://www.eso.lt)

\*Ilgasis numeris apmokestinamas pagal kliento ryšio operatoriaus plano įkainius

#### Įmonės rekvizitai

AB „Energijos skirstymo operatorius“

Laisvės pr. 10, LT-04215 Vilnius, Lietuva

El. p. [info@eso.lt](mailto:info@eso.lt)

Juridinio asmens kodas 304151376

PVM kodas: LT100009860612

Registro tvarkytojas VĮ Registrų centras

E. pristatymas 304151376

**Priedas prie prijungimo sąlygų Nr. 24-20237**  
Trumpiausias geometrinis atstumas

AB „Energijos  
skirstymo operatorius“



**Klientų aptarnavimas**

Klientų aptarnavimo tel. 1852 arba 8 697 61 852\*

Nemokama elektros sutrikimų linija 1852

Nemokama dujų sutrikimo linija 1804

Svetainė [www.eso.lt](http://www.eso.lt)

\*Ilgasis numeris apmokestinamas pagal kliento ryšio operatoriaus plano įkainius

**Įmonės rekvizitai**

AB „Energijos skirstymo operatorius“

Aguonų g. 24, 03212 Vilnius, Lietuva

El. p. [info@eso.lt](mailto:info@eso.lt)

Juridinio asmens kodas 304151376

PVM kodas: LT100009860612

Registro tvarkytojas VĮ Registrų centras

E. pristatymas 304151376

Bendrovė tvarko Jūsų asmens duomenis tik teisės aktuose apibrėžtais teisėtais pagrindais. detalesnė informacija apie Jūsų asmens duomenų tvarkymo sąlygas ir susijusias teises viešai skelbiama Bendrovės interneto svetainėje [www.eso.lt](http://www.eso.lt)

**PRIJUNGIMO SĄLYGOS TERMINUOTAM ELEKTROS  
ĮRENGINIŲ PRIJUNGIMUI NR. TER24-20079**Parengta: 2024-04-02,  
Galioja iki: 2025-04-02**Klientas:** Marijampolės savivaldybės administracija**Kliento kontaktiniai duomenys:** J. Basanavičiaus a. 1, Marijampolė, Marijampolės sav.,  
+37068781668, gintautas.bulkevicius@marijampole.lt**Objekto pavadinimas:** Švieslentė Nr. 2**Objekto adresas:** Gedimino g. -, Marijampolė, Marijampolės sav.**Investicinio projekto Nr.:** E1N6420079

<b>Kliento prijungimo objekto duomenys:</b>			
	<b>Mato vnt.</b>	<b>Leistinoji naudoti galia</b>	<b>Atvado tipas (trifazis/vienfazis)</b>
Esama leistinoji naudoti galia	kW	-	
Nauja leistinoji naudoti galia	kW	3	Vienfazis
<b>Visa leistinoji naudoti galia</b>	<b>kW</b>	<b>3</b>	<b>Vienfazis</b>
Komercinės apskaitos spintos spalva:			

**1. Šios prijungimo sąlygos terminuotam elektros įrenginių prijungimui išduodamos** Kliento objekto, esančio Gedimino g. -, Marijampolė, Marijampolės sav., prijungimui prie AB "Energijos skirstymo operatoriaus" skirstomųjų tinklų. Objekto terminuotam prijungimui parinktas optimalus taškas atsižvelgiant į techninius ir ekonominius rodiklius.

**2. Nuosavybės ir turto eksploatavimo riba nustatoma** Elektros tinklų nuosavybės riba nustatyta: ant kabelio (įvado), pakloto iš komercinės apskaitos spintoje su tranzitine dalimi (KS/KAS) į savininko objekto vidaus elektros tinklą, prijungimo gnybtų.

**3. Kliento veiksmai įgyvendinant prijungimo sąlygas terminuotam elektros įrenginių prijungimui:**

3.1. Užsisakykite elektros įrenginių prijungimo projektą (pasirinkite nepriklausomą reikiamą kvalifikaciją turinčią projektavimo įmonę) pagal šių prijungimo sąlygų techninius sprendinius.

3.2. Parengus projektą (skaitmeninę versiją) ir pasirašius „Inžinerinių tinklų projektavimo sutartį“ [https://www.eso.lt/lt/eso-partneriams/projektuotojams\\_2205/elektros-dalis/inzineriniu-tinklu-projektavimo-sutartis.html](https://www.eso.lt/lt/eso-partneriams/projektuotojams_2205/elektros-dalis/inzineriniu-tinklu-projektavimo-sutartis.html) kaip lydinčius dokumentus pateikite per <https://www.eso.lt/lt/eso-partneriams/elektros-partneriams/dokumentu-pateikimas.html>.

3.3. Susipažinkite su laikinų (terminuotų) elektros įrenginių prijungimo prie Bendrovės tinklų paslaugos sutartimi ir sumokėkite įmoką. Atlikti apmokėjimą galite prisijungę Bendrovės savitarroje [www.eso.lt/savitarna](http://www.eso.lt/savitarna), skiltyje „Paraiškos“.

3.4. Pasirinkite ir užsisakykite reikiamą kvalifikaciją turinčią įmonę/elektriką (kvalifikaciją turinčią įmonę/elektriką galite pasirinkti savarankiškai arba iš Bendrovės pateikiamo partnerių portalo sąrašo [www.eso.lt/lt/namams/elektra/paslaugos\\_1723/varzu-matavimas](http://www.eso.lt/lt/namams/elektra/paslaugos_1723/varzu-matavimas)), kuri (-s) atliks Jūsų vidaus elektros instaliacijos (toliau - įvado) iki nuosavybės ribos su Bendrove įrengimą/patikrinimą, kaip turi būti paruoštas elektros įvadas rasite [www.eso.lt/lt/eso-partneriams/elektros-partneriams/sutarciu-valdyma/techniniai-reikalavimai/projektu-techniniai-reikalavimai](http://www.eso.lt/lt/eso-partneriams/elektros-partneriams/sutarciu-valdyma/techniniai-reikalavimai/projektu-techniniai-reikalavimai), pavadinimu „1. 3 Elektros apskaitų įrenginių įrengimo atmintinė (ESO ir kliento rangovams)“. Prijungimo sąlygų dokumento kopiją prašome

**Klientų aptarnavimas**Klientų aptarnavimo tel. 1852 arba 8 697 61 852\*  
Nemokama elektros sutrikimų linija 1852  
Nemokama dujų sutrikimo linija 1804  
Svetainė [www.eso.lt](http://www.eso.lt)

\*Ilgasis numeris apmokestinamas pagal kliento ryšio operatoriaus plano įkainius

**Įmonės rekvizitai**AB „Energijos skirstymo operatorius“  
Laisvės pr. 10, LT-04215 Vilnius, Lietuva  
El. p. [info@eso.lt](mailto:info@eso.lt)  
Juridinio asmens kodas 304151376  
PVM kodas: LT100009860612  
Registro tvarkytojas VĮ Registrų centras  
E. pristatymas 304151376Bendrovė tvarko Jūsų asmens duomenis tik teisės aktuose apibrėžtais teisėtais pagrindais. detalesnė informacija apie Jūsų asmens duomenų tvarkymo sąlygas ir susijusias teises viešai skelbiama Bendrovės interneto svetainėje [www.eso.lt](http://www.eso.lt)

pateikti Jūsų pasirinktai kvalifikaciją turinčiai įmonei/elektrikui, kuri (-s) atlikus (-ęs) darbus turės pateikti Elektros energetikos įrenginių techninės būklės patikrinimo aktą (toliau - Rangovo aktas) patvirtinančio Jūsų objekto vidaus elektros tinklo įrengimo kokybę. Rangovo aktą Jūsų pasirinkta įmonė pateiks per [www.eso.lt/paraiskos/rangovu-aktu-pateikimas/1](http://www.eso.lt/paraiskos/rangovu-aktu-pateikimas/1).

3.5. Apskaitos prietaisą įrengsime po to, kai pasirašysite sutartį su pasirinktu elektros energijos tiekėju.

### 3.6. Svarbi informacija:

3.6.1. Terminuotas (laikinas) elektros įrenginių prijungimas galioja 12 metų nuo prijungimo paslaugos sutarties apmokėjimo dienos.

3.6.2. Kliento terminuotų (laikinių) elektros įrenginių prijungimo darbus, pagal 4 (AB „Energijos skirstymo operatorius“ veiksmai įgyvendinant objekto prijungimą) prijungimo sąlygų punktą iki nuosavybės ir turto eksploatavimo ribos atliks Bendrovė.

3.6.3. Pasibaigus objekto elektros energijos pirkimo-pardavimo (persiuntimo) paslaugos sutarčiai Bendrovė atlieka terminuotų (laikinių) kliento elektros įrenginių atjungimo paslaugą. Klientui nuosavybės teise, priklausančius terminuotus (laikinius) elektros įrenginius ir tinklus turi išmontuoti asmeninėmis lėšomis.

3.6.4. Pasikeitus poreikiui, Bendrovės savitarnoje [www.eso.lt/savitarna](http://www.eso.lt/savitarna) pateikite naują paraišką. Bendrovė gavusi naują paraišką parengs ir išduos naujas prijungimo sąlygas.

3.6.5. Norėdami savo objekte atlikti vidaus elektros instaliacijos pertvarkymo darbus ir pamačius, kad darbų atlikimui reikės nuimti ir uždėti apskaitos prietaiso plombą, prieš fizinių darbų pradžią susijusią su plombų nuėmimu, turite informuoti Bendrovę tel. +370 697 61852, kad nuimate plombą. Užbaigus visus vidaus elektros instaliacijos pertvarkymo darbus, turite pakartotinai informuoti tel. +370 697 61852, kad Bendrovės darbuotojai apskaitos prietaisą užplombuotų. Daugiau informacijos skaitykite [www.eso.lt/lt/namams/elektra/skaitikliai-ju-prieziura-ir-tikrinimas/skaitikliu-prieziura/kaip-nuimti-ir-uzdėti-plomba](http://www.eso.lt/lt/namams/elektra/skaitikliai-ju-prieziura-ir-tikrinimas/skaitikliu-prieziura/kaip-nuimti-ir-uzdėti-plomba) .

### 4. AB „Energijos skirstymo operatorius“ veiksmai įgyvendinant Objekto prijungimą:

4.1. Laisvai klientui ir Bendrovei prieinamoje vietoje, abipusiai suderintoje įrengti komercinės apskaitos spintą su tranzitine dalimi (toliau - KS/KAS) su vienfaziu „C“ charakteristikos 16 A automatinio jungikliu ir elektros energijos apskaitos skaitikliu.

4.2. KS/KAS prijungimui įsipjauti į pagal projektą Nr. E1N6365096 įrengiamą žemos įtampos kabelinę liniją „MT-168 - KS/KAS-1“, (iš transformatorinės MT-168). Iki įsipjovimo vietos įrengti žemos įtampos 240 mm<sup>2</sup> skerspjūvio kabelių linijas.

4.3. KS/KAS ant nueinančios kabelinės linijos įrengti saugiklių/kirtiklių bloką su NZ tipo trumpikliais.

4.4. Darbų vykdymas galimas po investicinio projekto E1N6365096 įgyvendinimo.

### 5. Kita informacija

5.1. Elektros energijos prijungimo procesą galite stebėti AB „Energijos skirstymo operatorius“ savitarnos svetainėje, kurią rasite [www.eso.lt](http://www.eso.lt), skiltyje.

Daugiau aktualios informacijos dėl elektros įrenginių prijungimo tolimesnių žingsnių bei kitų AB „Energijos skirstymo operatorius“ teikiamų paslaugų galite rasti [www.eso.lt](http://www.eso.lt) arba kilus papildomiems klausimams Jums gali padėti Jūsų asmeninis vadybininkas, kurio kontaktus rasite prisijungę prie savo paskyros savitarnos svetainėje, kurią rasite [www.eso.lt](http://www.eso.lt).

Skambučiai apmokestinami pagal Jūsų pasirinkto ryšio operatoriaus taikomą tarifą ar mokėjimo planą.

---

#### Klientų aptarnavimas

Klientų aptarnavimo tel. 1852 arba 8 697 61 852\*  
Nemokama elektros sutrikimų linija 1852  
Nemokama dujų sutrikimų linija 1804  
Svetainė [www.eso.lt](http://www.eso.lt)

\*Ilgasis numeris apmokestinamas pagal kliento ryšio operatoriaus plano įkainius

#### Įmonės rekvizitai

AB „Energijos skirstymo operatorius“  
Laisvės pr. 10, LT-04215 Vilnius, Lietuva  
El. p. [info@eso.lt](mailto:info@eso.lt)  
Juridinio asmens kodas 304151376  
PVM kodas: LT100009860612  
Registro tvarkytojas VĮ Registrų centras  
E. pristatymas 304151376

Bendrovė tvarko Jūsų asmens duomenis tik teisės aktuose apibrėžtais teisėtais pagrindais. detalesnė informacija apie Jūsų asmens duomenų tvarkymo sąlygas ir susijusias teises viešai skelbiama Bendrovės interneto svetainėje [www.eso.lt](http://www.eso.lt)

**PRIJUNGIMO SĄLYGOS TERMINUOTAM ELEKTROS  
ĮRENGINIŲ PRIJUNGIMUI NR. TER24-19050**

Parengta: 2024-03-22,  
Galioja iki: 2025-03-22

**Klientas:** Marijampolės savivaldybės administracija

**Kliento kontaktiniai duomenys:** J. Basanavičiaus a. 1, Marijampolė, Marijampolės sav.,  
+37068781668, gintautas.bulkevicius@marijampole.lt

**Objekto pavadinimas:** Švieslentė

**Objekto adresas:** J. Ambrazevičiaus-Brazaičio g. -, Marijampolė, Marijampolės sav.

**Investicinio projekto Nr.:** E1N6419050

<b>Kliento prijungimo objekto duomenys:</b>			
	<b>Mato vnt.</b>	<b>Leistinoji naudoti galia</b>	<b>Atvado tipas (trifazis/vienfazis)</b>
Esama leistinoji naudoti galia	kW	-	
Nauja leistinoji naudoti galia	kW	3	Vienfazis
<b>Visa leistinoji naudoti galia</b>	<b>kW</b>	<b>3</b>	<b>Vienfazis</b>
Komerčinės apskaitos spintos spalva:			

**1. Šios prijungimo sąlygos terminuotam elektros įrenginių prijungimui išduodamos** Kliento objekto, esančio J. Ambrazevičiaus-Brazaičio g. -, Marijampolė, Marijampolės sav., prijungimui prie AB "Energijos skirstymo operatoriaus" skirstomųjų tinklų. Objekto terminuotam prijungimui parinktas optimalus taškas atsižvelgiant į techninius ir ekonominius rodiklius.

**2. Nuosavybės ir turto eksploatavimo riba nustatoma** Elektros tinklų nuosavybės riba nustatyta: ant kabelio (atvado), pakloto iš komercinės apskaitos spintos (KAS) į savininko objekto vidaus elektros tinklą, prijungimo gnybtą.

**3. Kliento veiksmai įgyvendinant prijungimo sąlygas terminuotam elektros įrenginių prijungimui:**

3.1. Užsisakykite elektros įrenginių prijungimo projektą (pasirinkite nepriklausomą reikiamą kvalifikaciją turinčią projektavimo įmonę) pagal šių prijungimo sąlygų techninius sprendinius.

3.2. Parengus projektą (skaitmeninę versiją) ir pasirašius „Inžinerinių tinklų projektavimo sutartį“ [https://www.eso.lt/lt/eso-partneriams/projektuotojams\\_2205/elektros-dalis/inzineriniu-tinklu-projektavimo-sutartis.html](https://www.eso.lt/lt/eso-partneriams/projektuotojams_2205/elektros-dalis/inzineriniu-tinklu-projektavimo-sutartis.html) kaip lydinčius dokumentus pateikite per <https://www.eso.lt/lt/eso-partneriams/elektros-partneriams/dokumentu-pateikimas.html>.

3.3. Susipažinkite su laikinų (terminuotų) elektros įrenginių prijungimo prie Bendrovės tinklų paslaugos sutartimi ir sumokėkite įmoką. Atlikti apmokėjimą galite prisijungę Bendrovės savitarroje [www.eso.lt/savitarna](http://www.eso.lt/savitarna), skiltyje „Paraiškos“.

3.4. Pasirinkite ir užsisakykite reikiamą kvalifikaciją turinčią įmonę/elektriką (kvalifikaciją turinčią įmonę/elektriką galite pasirinkti savarankiškai arba iš Bendrovės pateikiamo partnerių portalo sąrašo [www.eso.lt/lt/namams/elektra/paslaugos\\_1723/varzu-matavimas](http://www.eso.lt/lt/namams/elektra/paslaugos_1723/varzu-matavimas)), kuri (-s) atliks Jūsų vidaus elektros instaliacijos (toliau - įvado) iki nuosavybės ribos su Bendrove įrengimą/patikrinimą, kaip turi būti paruoštas elektros įvadas rasite [www.eso.lt/lt/eso-partneriams/elektros-partneriams/sutarciu-valdyma/techniniai-reikalavimai/projektu-techniniai-reikalavimai](http://www.eso.lt/lt/eso-partneriams/elektros-partneriams/sutarciu-valdyma/techniniai-reikalavimai/projektu-techniniai-reikalavimai), pavadinimu „1. 3 Elektros apskaitų įrenginių įrengimo atmintinė (ESO ir kliento rangovams)“. Prijungimo sąlygų dokumento kopiją prašome

**Klientų aptarnavimas**

Klientų aptarnavimo tel. 1852 arba 8 697 61 852\*

Nemokama elektros sutrikimų linija 1852

Nemokama dujų sutrikimo linija 1804

Svetainė [www.eso.lt](http://www.eso.lt)

\*Ilgasis numeris apmokestinamas pagal kliento ryšio operatoriaus plano įkainius

**Įmonės rekvizitai**

AB „Energijos skirstymo operatorius“

Laisvės pr. 10, LT-04215 Vilnius, Lietuva

El. p. [info@eso.lt](mailto:info@eso.lt)

Juridinio asmens kodas 304151376

PVM kodas: LT100009860612

Registro tvarkytojas VĮ Registrų centras

E. pristatymas 304151376

pateikti Jūsų pasirinktai kvalifikaciją turinčiai įmonei/elektrikui, kuri (-s) atlikus (-ęs) darbus turės pateikti Elektros energetikos įrenginių techninės būklės patikrinimo aktą (toliau - Rangovo aktas) patvirtinančio Jūsų objekto vidaus elektros tinklo įrengimo kokybę. Rangovo aktą Jūsų pasirinkta įmonė pateiks per [www.eso.lt/paraikos/rangovu-aktu-pateikimas/1](http://www.eso.lt/paraikos/rangovu-aktu-pateikimas/1).

3.5. Apskaitos prietaisą įrengsime po to, kai pasirašysite sutartį su pasirinktu elektros energijos tiekėju.

### 3.6. Svarbi informacija:

3.6.1. Terminuotas (laikinas) elektros įrenginių prijungimas galioja **dvylika** metų nuo prijungimo paslaugos sutarties apmokėjimo dienos.

3.6.2. Kliento terminuotų (laikinių) elektros įrenginių prijungimo darbus, pagal 4 (AB „Energijos skirstymo operatorius“ veiksmai įgyvendinant objekto prijungimą) prijungimo sąlygų punktą iki nuosavybės ir turto eksploatavimo ribos atliks Bendrovė.

3.6.3. Pasibaigus objekto elektros energijos pirkimo-pardavimo (persiuntimo) paslaugos sutarčiai Bendrovė atlieka terminuotų (laikinių) kliento elektros įrenginių atjungimo paslaugą. Klientui nuosavybės teise, priklausančius terminuotus (laikinius) elektros įrenginius ir tinklus turi išmontuoti asmeninėmis lėšomis.

3.6.4. Pasikeitus poreikiui, Bendrovės savitarnoje [www.eso.lt/savitarna](http://www.eso.lt/savitarna) pateikite naują paraišką. Bendrovė gavusi naują paraišką parengs ir išduos naujas prijungimo sąlygas.

3.6.5. Norėdami savo objekte atlikti vidaus elektros instaliacijos pertvarkymo darbus ir pamačius, kad darbų atlikimui reikės nuimti ir uždėti apskaitos prietaiso plombą, prieš fizinių darbų pradžią susijusią su plombų nuėmimu, turite informuoti Bendrovę tel. +370 697 61852, kad nuimate plombą. Užbaigus visus vidaus elektros instaliacijos pertvarkymo darbus, turite pakartotinai informuoti tel. +370 697 61852, kad Bendrovės darbuotojai apskaitos prietaisą užplombuotų. Daugiau informacijos skaitykite [www.eso.lt/lt/namams/elektra/skaitikliai-ju-prieziura-ir-tikrinimas/skaitikliu-prieziura/kaip-nuimti-ir-uzdėti-plomba](http://www.eso.lt/lt/namams/elektra/skaitikliai-ju-prieziura-ir-tikrinimas/skaitikliu-prieziura/kaip-nuimti-ir-uzdėti-plomba).

## 4. AB „Energijos skirstymo operatorius“ veiksmai įgyvendinant Objekto prijungimą:

4.1. Laisvai Klientui ir Bendrovei prieinamoje vietoje, įrengti komercinės apskaitos spintą su tranzitine (toliau KS/KAS) su vienfaziu „C“ charakteristikos 16 A automatinio jungiklio ir elektros energijos apskaitos skaitikliu.

4.2. KS/KAS prijungti nuo esamos žemos įtampos elektros kabelių linijos "MT19 - KS7894" (iš transformatorinės MT-19) įsiterpiančią į ją. Prijungimui nutiesti žemos įtampos 150 mm<sup>2</sup> skerspjūvio kabelių linijas.

4.3. Žemos įtampos kabelių linijai "L-KS7894" (ar kitai suderintoje su bendrove) projektuojamoje KS/KAS įrengti saugiklių kirtiklių bloką su saugikliais ar NZ tipo trumpikliais.

## 5. Kita informacija

5.1. Elektros energijos prijungimo procesą galite stebėti AB „Energijos skirstymo operatorius“ savitarnos svetainėje, kurią rasite [www.eso.lt](http://www.eso.lt), skiltyje.

Daugiau aktualios informacijos dėl elektros įrenginių prijungimo tolimesnių žingsnių bei kitų AB „Energijos skirstymo operatorius“ teikiamų paslaugų galite rasti [www.eso.lt](http://www.eso.lt) arba kilus papildomiems klausimams Jums gali padėti Jūsų asmeninis vadybininkas, kurio kontaktus rasite prisijungę prie savo paskyros savitarnos svetainėje, kurią rasite [www.eso.lt](http://www.eso.lt).

Skambučiai apmokestinami pagal Jūsų pasirinkto ryšio operatoriaus taikomą tarifą ar mokėjimo planą.

### Klientų aptarnavimas

Klientų aptarnavimo tel. 1852 arba 8 697 61 852\*  
Nemokama elektros sutrikimų linija 1852  
Nemokama dujų sutrikimų linija 1804  
Svetainė [www.eso.lt](http://www.eso.lt)

\*Ilgasis numeris apmokestinamas pagal kliento ryšio operatoriaus plano įkainius

### Įmonės rekvizitai

AB „Energijos skirstymo operatorius“  
Laisvės pr. 10, LT-04215 Vilnius, Lietuva  
El. p. [info@eso.lt](mailto:info@eso.lt)  
Juridinio asmens kodas 304151376  
PVM kodas: LT100009860612  
Registro tvarkytojas VĮ Registrų centras  
E. pristatymas 304151376

**PRIJUNGIMO SĄLYGOS TERMINUOTAM ELEKTROS  
ĮRENGINIŲ PRIJUNGIMUI NR. TER24-19950**

Parengta: 2024-03-22,  
Galioja iki: 2025-03-22

**Klientas:** Marijampolės savivaldybės administracija

**Kliento kontaktiniai duomenys:** J. Basanavičiaus a. 1, Marijampolė, Marijampolės sav.,  
+37068781668, gintautas.bulkevicius@marijampole.lt

**Objekto pavadinimas:** Švieslentė Nr. 2

**Objekto adresas:** J. Ambrazevičiaus-Brazaičio g. -, Marijampolė, Marijampolės sav.

**Investicinio projekto Nr.:** E1N6419950

<b>Kliento prijungimo objekto duomenys:</b>			
	<b>Mato vnt.</b>	<b>Leistinoji naudoti galia</b>	<b>Atvado tipas (trifazis/vienfazis)</b>
Esama leistinoji naudoti galia	kW	-	
Nauja leistinoji naudoti galia	kW	3	Vienfazis
<b>Visa leistinoji naudoti galia</b>	<b>kW</b>	<b>3</b>	<b>Vienfazis</b>
Komerčinės apskaitos spintos spalva:			

**1. Šios prijungimo sąlygos terminuotam elektros įrenginių prijungimui išduodamos** Kliento objekto, esančio J. Ambrazevičiaus-Brazaičio g. -, Marijampolė, Marijampolės sav., prijungimui prie AB "Energijos skirstymo operatoriaus" skirstomųjų tinklų. Objekto terminuotam prijungimui parinktas optimalus taškas atsižvelgiant į techninius ir ekonominius rodiklius.

**2. Nuosavybės ir turto eksploatavimo riba nustatoma** Elektros tinklų nuosavybės riba nustatyta: ant kabelio (atvado), pakloto iš komercinės apskaitos spintos (KAS) į savininko objekto vidaus elektros tinklą, prijungimo gnybtą.

**3. Kliento veiksmai įgyvendinant prijungimo sąlygas terminuotam elektros įrenginių prijungimui:**

3.1. Užsisakykite elektros įrenginių prijungimo projektą (pasirinkite nepriklausomą reikiamą kvalifikaciją turinčią projektavimo įmonę) pagal šių prijungimo sąlygų techninius sprendinius.

3.2. Parengus projektą (skaitmeninę versiją) ir pasirašius „Inžinerinių tinklų projektavimo sutartį“ [https://www.eso.lt/lt/eso-partneriams/projektuotojams\\_2205/elektros-dalis/inzineriniu-tinklu-projektavimo-sutartis.html](https://www.eso.lt/lt/eso-partneriams/projektuotojams_2205/elektros-dalis/inzineriniu-tinklu-projektavimo-sutartis.html) kaip lydinčius dokumentus pateikite per <https://www.eso.lt/lt/eso-partneriams/elektros-partneriams/dokumentu-pateikimas.html>.

3.3. Susipažinkite su laikinų (terminuotų) elektros įrenginių prijungimo prie Bendrovės tinklų paslaugos sutartimi ir sumokėkite įmoką. Atlikti apmokėjimą galite prisijungę Bendrovės savitarroje [www.eso.lt/savitarna](http://www.eso.lt/savitarna), skiltyje „Paraiškos“.

3.4. Pasirinkite ir užsisakykite reikiamą kvalifikaciją turinčią įmonę/elektriką (kvalifikaciją turinčią įmonę/elektriką galite pasirinkti savarankiškai arba iš Bendrovės pateikiamo partnerių portalo sąrašo [www.eso.lt/lt/namams/elektra/paslaugos\\_1723/varzu-matavimas](http://www.eso.lt/lt/namams/elektra/paslaugos_1723/varzu-matavimas)), kuri (-s) atliks Jūsų vidaus elektros instaliacijos (toliau - įvado) iki nuosavybės ribos su Bendrove įrengimą/patikrinimą, kaip turi būti paruoštas elektros įvadas rasite [www.eso.lt/lt/eso-partneriams/elektros-partneriams/sutarciu-valdyma/techniniai-reikalavimai/projektu-techniniai-reikalavimai](http://www.eso.lt/lt/eso-partneriams/elektros-partneriams/sutarciu-valdyma/techniniai-reikalavimai/projektu-techniniai-reikalavimai), pavadinimu „1. 3 Elektros apskaitų įrenginių įrengimo atmintinė (ESO ir kliento rangovams)“. Prijungimo sąlygų dokumento kopiją prašome

**Klientų aptarnavimas**

Klientų aptarnavimo tel. 1852 arba 8 697 61 852\*

Nemokama elektros sutrikimų linija 1852

Nemokama dujų sutrikimo linija 1804

Svetainė [www.eso.lt](http://www.eso.lt)

\*Ilgasis numeris apmokestinamas pagal kliento ryšio operatoriaus plano įkainius

**Įmonės rekvizitai**

AB „Energijos skirstymo operatorius“

Laisvės pr. 10, LT-04215 Vilnius, Lietuva

El. p. [info@eso.lt](mailto:info@eso.lt)

Juridinio asmens kodas 304151376

PVM kodas: LT100009860612

Registro tvarkytojas VĮ Registrų centras

E. pristatymas 304151376

pateikti Jūsų pasirinktai kvalifikaciją turinčiai įmonei/elektrikui, kuri (-s) atlikus (-ęs) darbus turės pateikti Elektros energetikos įrenginių techninės būklės patikrinimo aktą (toliau - Rangovo aktas) patvirtinančio Jūsų objekto vidaus elektros tinklo įrengimo kokybę. Rangovo aktą Jūsų pasirinkta įmonė pateiks per [www.eso.lt/paraiskos/rangovu-aktu-pateikimas/1](http://www.eso.lt/paraiskos/rangovu-aktu-pateikimas/1).

3.5. Apskaitos prietaisą įrengsime po to, kai pasirašysite sutartį su pasirinktu elektros energijos tiekėju.

### 3.6. Svarbi informacija:

3.6.1. Terminuotas (laikinas) elektros įrenginių prijungimas galioja **dvylika** metų nuo prijungimo paslaugos sutarties apmokėjimo dienos.

3.6.2. Kliento terminuotų (laikinių) elektros įrenginių prijungimo darbus, pagal 4 (AB „Energijos skirstymo operatorius“ veiksmai įgyvendinant objekto prijungimą) prijungimo sąlygų punktą iki nuosavybės ir turto eksploatavimo ribos atliks Bendrovė.

3.6.3. Pasibaigus objekto elektros energijos pirkimo-pardavimo (persiuntimo) paslaugos sutarčiai Bendrovė atlieka terminuotų (laikinių) kliento elektros įrenginių atjungimo paslaugą. Klientui nuosavybės teise, priklausančius terminuotus (laikinius) elektros įrenginius ir tinklus turi išmontuoti asmeninėmis lėšomis.

3.6.4. Pasikeitus poreikiui, Bendrovės savitarnoje [www.eso.lt/savitarna](http://www.eso.lt/savitarna) pateikite naują paraišką. Bendrovė gavusi naują paraišką parengs ir išduos naujas prijungimo sąlygas.

3.6.5. Norėdami savo objekte atlikti vidaus elektros instaliacijos pertvarkymo darbus ir pamačius, kad darbų atlikimui reikės nuimti ir uždėti apskaitos prietaiso plombą, prieš fizinių darbų pradžią susijusią su plombų nuėmimu, turite informuoti Bendrovę tel. +370 697 61852, kad nuimate plombą. Užbaigus visus vidaus elektros instaliacijos pertvarkymo darbus, turite pakartotinai informuoti tel. +370 697 61852, kad Bendrovės darbuotojai apskaitos prietaisą užplombuotų. Daugiau informacijos skaitykite [www.eso.lt/lt/namams/elektra/skaitikliai-ju-prieziura-ir-tikrinimas/skaitikliu-prieziura/kaip-nuimti-ir-uzdėti-plomba](http://www.eso.lt/lt/namams/elektra/skaitikliai-ju-prieziura-ir-tikrinimas/skaitikliu-prieziura/kaip-nuimti-ir-uzdėti-plomba) .

### 4. AB „Energijos skirstymo operatorius“ veiksmai įgyvendinant Objekto prijungimą:

4.1. Laisvai Klientui ir Bendrovei prieinamoje vietoje, įrengti komercinės apskaitos spintą (toliau KAS) su vienfaziu „C“ charakteristikos 16 A automatiniu jungikliu ir elektros energijos apskaitos skaitikliu.

4.2. KAS prijungti nuo esamos kabelių spintos KS-7893 (iš transformatorinės TR-106) laisvos prijungimo grupės. Laisvoje prijungimo grupėje įrengti saugiklius. Prijungimui nutiesti žemos įtampos ne mažesnio kaip 35 mm<sup>2</sup> skerspjūvio kabelių liniją.

### 5. Kita informacija

5.1. Elektros energijos prijungimo procesą galite stebėti AB „Energijos skirstymo operatorius“ savitarnos svetainėje, kurią rasite [www.eso.lt](http://www.eso.lt), skiltyje.

Daugiau aktualios informacijos dėl elektros įrenginių prijungimo tolimesnių žingsnių bei kitų AB „Energijos skirstymo operatorius“ teikiamų paslaugų galite rasti [www.eso.lt](http://www.eso.lt) arba kilus papildomiems klausimams Jums gali padėti Jūsų asmeninis vadybininkas, kurio kontaktus rasite prisijungę prie savo paskyros savitarnos svetainėje, kurią rasite [www.eso.lt](http://www.eso.lt).

Skambučiai apmokestinami pagal Jūsų pasirinkto ryšio operatoriaus taikomą tarifą ar mokėjimo planą.

---

#### Klientų aptarnavimas

Klientų aptarnavimo tel. 1852 arba 8 697 61 852\*  
Nemokama elektros sutrikimų linija 1852  
Nemokama dujų sutrikimų linija 1804  
Svetainė [www.eso.lt](http://www.eso.lt)

\*Ilgasis numeris apmokestinamas pagal kliento ryšio operatoriaus plano įkainius

#### Įmonės rekvizitai

AB „Energijos skirstymo operatorius“  
Laisvės pr. 10, LT-04215 Vilnius, Lietuva  
El. p. [info@eso.lt](mailto:info@eso.lt)  
Juridinio asmens kodas 304151376  
PVM kodas: LT100009860612  
Registro tvarkytojas VĮ Registrų centras  
E. pristatymas 304151376

Bendrovė tvarko Jūsų asmens duomenis tik teisės aktuose apibrėžtais teisėtais pagrindais. detalesnė informacija apie Jūsų asmens duomenų tvarkymo sąlygas ir susijusias teises viešai skelbiama Bendrovės interneto svetainėje [www.eso.lt](http://www.eso.lt)

**PRIJUNGIMO SĄLYGOS TERMINUOTAM ELEKTROS  
ĮRENGINIŲ PRIJUNGIMUI NR. TER24-19960**

Parengta: 2024-03-22,  
Galioja iki: 2025-03-22

**Klientas:** Marijampolės savivaldybės administracija

**Kliento kontaktiniai duomenys:** J. Basanavičiaus a. 1, Marijampolė, Marijampolės sav.,  
+37068781668, gintautas.bulkevicius@marijampole.lt

**Objekto pavadinimas:** Švieslentė

**Objekto adresas:** Mokolų g. -, Marijampolė, Marijampolės sav.

**Investicinio projekto Nr.:** E1N6419960

<b>Kliento prijungimo objekto duomenys:</b>			
	<b>Mato vnt.</b>	<b>Leistinoji naudoti galia</b>	<b>Atvado tipas (trifazis/vienfazis)</b>
Esama leistinoji naudoti galia	kW	-	
Nauja leistinoji naudoti galia	kW	3	Vienfazis
<b>Visa leistinoji naudoti galia</b>	<b>kW</b>	<b>3</b>	<b>Vienfazis</b>
Komerčinės apskaitos spintos spalva:			

**1. Šios prijungimo sąlygos terminuotam elektros įrenginių prijungimui išduodamos** Kliento objekto, esančio Mokolų g. -, Marijampolė, Marijampolės sav., prijungimui prie AB "Energijos skirstymo operatoriaus" skirstomųjų tinklų. Objekto terminuotam prijungimui parinktas optimalus taškas atsižvelgiant į techninius ir ekonominius rodiklius.

**2. Nuosavybės ir turto eksploatavimo riba nustatoma** Elektros tinklų nuosavybės riba nustatyta: ant kabelio (atvado), pakloto iš komercinės apskaitos spintos (KAS) į savininko objekto vidaus elektros tinklą, prijungimo gnybtą.

**3. Kliento veiksmai įgyvendinant prijungimo sąlygas terminuotam elektros įrenginių prijungimui:**

3.1. Užsisakykite elektros įrenginių prijungimo projektą (pasirinkite nepriklausomą reikiamą kvalifikaciją turinčią projektavimo įmonę) pagal šių prijungimo sąlygų techninius sprendinius.

3.2. Parengus projektą (skaitmeninę versiją) ir pasirašius „Inžinerinių tinklų projektavimo sutartį“ [https://www.eso.lt/lt/eso-partneriams/projektuotojams\\_2205/elektros-dalis/inzineriniu-tinklu-projektavimo-sutartis.html](https://www.eso.lt/lt/eso-partneriams/projektuotojams_2205/elektros-dalis/inzineriniu-tinklu-projektavimo-sutartis.html) kaip lydinčius dokumentus pateikite per <https://www.eso.lt/lt/eso-partneriams/elektros-partneriams/dokumentu-pateikimas.html>.

3.3. Susipažinkite su laikinų (terminuotų) elektros įrenginių prijungimo prie Bendrovės tinklų paslaugos sutartimi ir sumokėkite įmoką. Atlikti apmokėjimą galite prisijungę Bendrovės savitarroje [www.eso.lt/savitarna](http://www.eso.lt/savitarna), skiltyje „Paraiškos“.

3.4. Pasirinkite ir užsisakykite reikiamą kvalifikaciją turinčią įmonę/elektriką (kvalifikaciją turinčią įmonę/elektriką galite pasirinkti savarankiškai arba iš Bendrovės pateikiamo partnerių portalo sąrašo [www.eso.lt/lt/namams/elektra/paslaugos\\_1723/varzu-matavimas](http://www.eso.lt/lt/namams/elektra/paslaugos_1723/varzu-matavimas)), kuri (-s) atliks Jūsų vidaus elektros instaliacijos (toliau - įvado) iki nuosavybės ribos su Bendrove įrengimą/patikrinimą, kaip turi būti paruoštas elektros įvadas rasite [www.eso.lt/lt/eso-partneriams/elektros-partneriams/sutarciu-valdyma/techniniai-reikalavimai/projektu-techniniai-reikalavimai](http://www.eso.lt/lt/eso-partneriams/elektros-partneriams/sutarciu-valdyma/techniniai-reikalavimai/projektu-techniniai-reikalavimai), pavadinimu „1. 3 Elektros apskaitų įrenginių įrengimo atmintinė (ESO ir kliento rangovams)“. Prijungimo sąlygų dokumento kopiją prašome

**Klientų aptarnavimas**

Klientų aptarnavimo tel. 1852 arba 8 697 61 852\*  
Nemokama elektros sutrikimų linija 1852  
Nemokama dujų sutrikimo linija 1804  
Svetainė [www.eso.lt](http://www.eso.lt)

\*Ilgasis numeris apmokestinamas pagal kliento ryšio operatoriaus plano įkainius

**Įmonės rekvizitai**

AB „Energijos skirstymo operatorius“  
Laisvės pr. 10, LT-04215 Vilnius, Lietuva  
El. p. [info@eso.lt](mailto:info@eso.lt)  
Juridinio asmens kodas 304151376  
PVM kodas: LT100009860612  
Registro tvarkytojas VĮ Registrų centras  
E. pristatymas 304151376

Bendrovė tvarko Jūsų asmens duomenis tik teisės aktuose apibrėžtais teisėtais pagrindais. detalesnė informacija apie Jūsų asmens duomenų tvarkymo sąlygas ir susijusias teises viešai skelbiama Bendrovės interneto svetainėje [www.eso.lt](http://www.eso.lt)

pateikti Jūsų pasirinktai kvalifikaciją turinčiai įmonei/elektrikui, kuri (-s) atlikus (-ęs) darbus turės pateikti Elektros energetikos įrenginių techninės būklės patikrinimo aktą (toliau - Rangovo aktas) patvirtinančio Jūsų objekto vidaus elektros tinklo įrengimo kokybę. Rangovo aktą Jūsų pasirinkta įmonė pateiks per [www.eso.lt/paraiskos/rangovu-aktu-pateikimas/1](http://www.eso.lt/paraiskos/rangovu-aktu-pateikimas/1).

3.5. Apskaitos prietaisą įrengsime po to, kai pasirašysite sutartį su pasirinktu elektros energijos tiekėju.

### 3.6. Svarbi informacija:

3.6.1. Terminuotas (laikinas) elektros įrenginių prijungimas galioja **dvylika** metų nuo prijungimo paslaugos sutarties apmokėjimo dienos.

3.6.2. Kliento terminuotų (laikinių) elektros įrenginių prijungimo darbus, pagal 4 (AB „Energijos skirstymo operatorius“ veiksmai įgyvendinant objekto prijungimą) prijungimo sąlygų punktą iki nuosavybės ir turto eksploatavimo ribos atliks Bendrovė.

3.6.3. Pasibaigus objekto elektros energijos pirkimo-pardavimo (persiuntimo) paslaugos sutarčiai Bendrovė atlieka terminuotų (laikinių) kliento elektros įrenginių atjungimo paslaugą. Klientui nuosavybės teise, priklausančius terminuotus (laikinius) elektros įrenginius ir tinklus turi išmontuoti asmeninėmis lėšomis.

3.6.4. Pasikeitus poreikiui, Bendrovės savitarnoje [www.eso.lt/savitarna](http://www.eso.lt/savitarna) pateikite naują paraišką. Bendrovė gavusi naują paraišką parengs ir išduos naujas prijungimo sąlygas.

3.6.5. Norėdami savo objekte atlikti vidaus elektros instaliacijos pertvarkymo darbus ir pamačius, kad darbų atlikimui reikės nuimti ir uždėti apskaitos prietaiso plombą, prieš fizinių darbų pradžią susijusią su plombų nuėmimu, turite informuoti Bendrovę tel. +370 697 61852, kad nuimate plombą. Užbaigus visus vidaus elektros instaliacijos pertvarkymo darbus, turite pakartotinai informuoti tel. +370 697 61852, kad Bendrovės darbuotojai apskaitos prietaisą užplombuotų. Daugiau informacijos skaitykite [www.eso.lt/lt/namams/elektra/skaitikliai-ju-prieziura-ir-tikrinimas/skaitikliu-prieziura/kaip-nuimti-ir-uzdėti-plomba](http://www.eso.lt/lt/namams/elektra/skaitikliai-ju-prieziura-ir-tikrinimas/skaitikliu-prieziura/kaip-nuimti-ir-uzdėti-plomba).

## 4. AB „Energijos skirstymo operatorius“ veiksmai įgyvendinant Objekto prijungimą:

4.1. Įrengti laisvai Klientui ir bendrovės personalui prieinamoje vietoje, komercinės apskaitos spintą (toliau KAS) su vienfaziu „C“ charakteristikos 16 A automatiu jungikliu ir elektros energijos apskaitos skaitikliu.

4.2. KAS prijungti nuo esamos žemos įtampos oro linijos L-200 (iš transformatorinės MT-123\_KS-5184) laidų artimiausioje (patogiausioje) atramoje Nr.~200/7 (ar kitos su bendrove suderintos atramos). Prijungimui nutiesti žemos įtampos 35 mm<sup>2</sup> skerspjūvio kabelių liniją.

## 5. Kita informacija

5.1. Elektros energijos prijungimo procesą galite stebėti AB „Energijos skirstymo operatorius“ savitarnos svetainėje, kurią rasite [www.eso.lt](http://www.eso.lt), skiltyje.

Daugiau aktualios informacijos dėl elektros įrenginių prijungimo tolimesnių žingsnių bei kitų AB „Energijos skirstymo operatorius“ teikiamų paslaugų galite rasti [www.eso.lt](http://www.eso.lt) arba kilus papildomiems klausimams Jums gali padėti Jūsų asmeninis vadybininkas, kurio kontaktus rasite prisijungę prie savo paskyros savitarnos svetainėje, kurią rasite [www.eso.lt](http://www.eso.lt).

Skambučiai apmokestinami pagal Jūsų pasirinkto ryšio operatoriaus taikomą tarifą ar mokėjimo planą.

---

### Klientų aptarnavimas

Klientų aptarnavimo tel. 1852 arba 8 697 61 852\*  
Nemokama elektros sutrikimų linija 1852  
Nemokama dujų sutrikimo linija 1804  
Svetainė [www.eso.lt](http://www.eso.lt)

\*Ilgasis numeris apmokestinamas pagal kliento ryšio operatoriaus plano įkainius

### Įmonės rekvizitai

AB „Energijos skirstymo operatorius“  
Laisvės pr. 10, LT-04215 Vilnius, Lietuva  
El. p. [info@eso.lt](mailto:info@eso.lt)  
Juridinio asmens kodas 304151376  
PVM kodas: LT100009860612  
Registro tvarkytojas VĮ Registrų centras  
E. pristatymas 304151376

Bendrovė tvarko Jūsų asmens duomenis tik teisės aktuose apibrėžtais teisėtais pagrindais. detalesnė informacija apie Jūsų asmens duomenų tvarkymo sąlygas ir susijusias teises viešai skelbiama Bendrovės interneto svetainėje [www.eso.lt](http://www.eso.lt)

**PRIJUNGIMO SĄLYGOS TERMINUOTAM ELEKTROS  
ĮRENGINIŲ PRIJUNGIMUI NR. TER24-20036**

Parengta: 2024-03-22,  
Galioja iki: 2025-03-22

**Klientas:** Marijampolės savivaldybės administracija

**Kliento kontaktiniai duomenys:** J. Basanavičiaus a. 1, Marijampolė, Marijampolės sav.,  
+37068781668, gintautas.bulkevicius@marijampole.lt

**Objekto pavadinimas:** Švieslentė

**Objekto adresas:** Vytauto g. -, Marijampolė, Marijampolės sav.

**Investicinio projekto Nr.:** E1N6420036

<b>Kliento prijungimo objekto duomenys:</b>			
	<b>Mato vnt.</b>	<b>Leistinoji naudoti galia</b>	<b>Atvado tipas (trifazis/vienfazis)</b>
Esama leistinoji naudoti galia	kW	-	
Nauja leistinoji naudoti galia	kW	3	Vienfazis
<b>Visa leistinoji naudoti galia</b>	<b>kW</b>	<b>3</b>	<b>Vienfazis</b>
Komerčinės apskaitos spintos spalva:			

**1. Šios prijungimo sąlygos terminuotam elektros įrenginių prijungimui išduodamos** Kliento objekto, esančio Vytauto g. -, Marijampolė, Marijampolės sav., prijungimui prie AB "Energijos skirstymo operatoriaus" skirstomųjų tinklų. Objekto terminuotam prijungimui parinktas optimalus taškas atsižvelgiant į techninius ir ekonominius rodiklius.

**2. Nuosavybės ir turto eksploatavimo riba nustatoma** Elektros tinklų nuosavybės riba nustatyta: ant kabelio (atvado), pakloto iš komercinės apskaitos spintos (KAS) į savininko objekto vidaus elektros tinklą, prijungimo gnybtą.

**3. Kliento veiksmai įgyvendinant prijungimo sąlygas terminuotam elektros įrenginių prijungimui:**

3.1. Susipažinkite su terminuotų (laikinių) elektros įrenginių prijungimo prie Bendrovės tinklų paslaugos sutartimi ir sumokėkite įmoką. Atlikti apmokėjimą galite prisijungę Bendrovės savitarroje [www.eso.lt/savitarna](http://www.eso.lt/savitarna), skiltyje „Paraiškos“.

3.2. Pasirinkite ir užsisakykite reikiamą kvalifikaciją turinčią įmonę/elektriką (kvalifikaciją turinčią įmonę/elektriką galite pasirinkti savarankiškai arba iš Bendrovės pateikiamo partnerių portalo sąrašo [www.eso.lt/lt/namams/elektra/paslaugos\\_1723/varzu-matavimas](http://www.eso.lt/lt/namams/elektra/paslaugos_1723/varzu-matavimas)), kuri (-s) atliks Jūsų vidaus elektros instaliacijos (toliau - įvado) iki nuosavybės ribos su Bendrove įrengimą/patikrinimą, kaip turi būti paruoštas elektros įvadas rasite [www.eso.lt/lt/eso-partneriams/elektros-partneriams/sutarciu-valdyma/techniniai-reikalavimai/projektu-techniniai-reikalavimai](http://www.eso.lt/lt/eso-partneriams/elektros-partneriams/sutarciu-valdyma/techniniai-reikalavimai/projektu-techniniai-reikalavimai), pavadinimu „1. 3 Elektros apskaitų įrenginių įrengimo atmintinė (ESO ir kliento rangovams)“. Prijungimo sąlygų dokumento kopiją prašome pateikti Jūsų pasirinktai kvalifikaciją turinčiai įmonei/elektrikui, kuri (-s) atlikus (-ęs) darbus turės pateikti Elektros energetikos įrenginių techninės būklės patikrinimo aktą (toliau - Rangovo aktas) patvirtinančio Jūsų objekto vidaus elektros tinklo įrengimo kokybę. Rangovo aktą Jūsų pasirinkta įmonė pateiks per [www.eso.lt/paraiskos/rangovu-aktu-pateikimas/1](http://www.eso.lt/paraiskos/rangovu-aktu-pateikimas/1).

3.3. Apskaitos prietaisą įrengsime po to, kai pasirašysite sutartį su pasirinktu elektros energijos tiekėju.

**Klientų aptarnavimas**

Klientų aptarnavimo tel. 1852 arba 8 697 61 852\*  
Nemokama elektros sutrikimų linija 1852  
Nemokama dujų sutrikimo linija 1804  
Svetainė [www.eso.lt](http://www.eso.lt)

\*Ilgasis numeris apmokestinamas pagal kliento ryšio operatoriaus plano įkainius

**Įmonės rekvizitai**

AB „Energijos skirstymo operatorius“  
Laisvės pr. 10, LT-04215 Vilnius, Lietuva  
El. p. [info@eso.lt](mailto:info@eso.lt)  
Juridinio asmens kodas 304151376  
PVM kodas: LT100009860612  
Registro tvarkytojas VĮ Registrų centras  
E. pristatymas 304151376

Bendrovė tvarko Jūsų asmens duomenis tik teisės aktuose apibrėžtais teisėtais pagrindais. detalesnė informacija apie Jūsų asmens duomenų tvarkymo sąlygas ir susijusias teises viešai skelbiama Bendrovės interneto svetainėje [www.eso.lt](http://www.eso.lt)

### 3.4. Svarbi informacija:

3.4.1. Terminuotas (laikinas) elektros įrenginių prijungimas galioja 12 metų nuo prijungimo paslaugos sutarties apmokėjimo dienos.

3.4.2. Kliento terminuotų (laikinių) elektros įrenginių prijungimo darbus, pagal 4 (AB „Energijos skirstymo operatorius“ veiksmai įgyvendinant objekto prijungimą) prijungimo sąlygų punktą iki nuosavybės ir turto eksploatavimo ribos atliks Bendrovė.

3.4.3. Pasibaigus objekto elektros energijos pirkimo-pardavimo (persiuntimo) paslaugos sutarčiai Bendrovė atlieka terminuotų (laikinių) kliento elektros įrenginių atjungimo paslaugą. Klientui nuosavybės teise, priklausančius terminuotus (laikinius) elektros įrenginius ir tinklus turi išmontuoti asmeninėmis lėšomis.

3.4.4. Pasikeitus poreikiui, Bendrovės savitarroje [www.eso.lt/savitarna](http://www.eso.lt/savitarna) pateikite naują paraišką. Bendrovė gavusi naują paraišką parengs ir išduos naujas prijungimo sąlygas.

3.4.5. Norėdami savo objekte atlikti vidaus elektros instaliacijos pertvarkymo darbus ir pamačius, kad darbų atlikimui reikės nuimti ir uždėti apskaitos prietaiso plombą, prieš fizinių darbų pradžią susijusių su plombų nuėmimu, turite informuoti Bendrovę tel. +370 697 61852, kad nuimate plombą. Užbaigus visus vidaus elektros instaliacijos pertvarkymo darbus, turite pakartotinai informuoti tel. +370 697 61852, kad Bendrovės darbuotojai apskaitos prietaisą užplombuotų. Daugiau informacijos skaitykite [www.eso.lt/lt/namams/elektra/skaitikliai-ju-prieziura-ir-tikrinimas/skaitikliu-prieziura/kaip-nuimti-ir-uzdeti-plomba](http://www.eso.lt/lt/namams/elektra/skaitikliai-ju-prieziura-ir-tikrinimas/skaitikliu-prieziura/kaip-nuimti-ir-uzdeti-plomba).

### 4. AB „Energijos skirstymo operatorius“ veiksmai įgyvendinant Objekto prijungimą:

4.1. Bendrovės personalui patogioje aptarnauti elektros įrenginius vietoje (abipusiai suderintoje su Klientu) ant esamos žemos įtampos oro linijos L-481 (iš transformatorinės TR-48(Mar)) atramos Nr. 481/19 įrengti dviejų vietų komercinės apskaitos skydą (toliau KAS) pakeičiant esamą KAS\_Seminarijos3-3. KAS įrengti:

4.1.1. vienfazį „C“ charakteristikos 16 A automatinį jungiklį ir elektros energijos apskaitos prietaisą - Klientui;

4.1.2. perkelti esamą(-us) automatinį(-ius) jungiklį(-ius) ir elektros energijos apskaitos prietaisą(-us) esamam(-iems) Klientui(-ams);

4.2. Nuo naujos KAS perjungti esamo(-ų) Kliento(-ų) elektros įvadą(-us).

4.3. Naują KAS prijungti nuo esamos žemos įtampos oro linijos L-481 (iš transformatorinės TR-48(Mar)) laidų atramoje Nr. 481/19. Prijungimui įrengti 35 mm<sup>2</sup> skerspjūvio atvadą.

### 5. Kita informacija

5.1. Elektros energijos prijungimo procesą galite stebėti AB „Energijos skirstymo operatorius“ savitarnos svetainėje, kurią rasite [www.eso.lt](http://www.eso.lt), skiltyje.

Daugiau aktualios informacijos dėl elektros įrenginių prijungimo tolimesnių žingsnių bei kitų AB „Energijos skirstymo operatorius“ teikiamų paslaugų galite rasti [www.eso.lt](http://www.eso.lt) arba kilus papildomiems klausimams Jums gali padėti Jūsų asmeninis vadybininkas, kurio kontaktus rasite prisijungę prie savo paskyros savitarnos svetainėje, kurią rasite [www.eso.lt](http://www.eso.lt).

Skambučiai apmokestinami pagal Jūsų pasirinkto ryšio operatoriaus taikomą tarifą ar mokėjimo planą.

---

#### Klientų aptarnavimas

Klientų aptarnavimo tel. 1852 arba 8 697 61 852\*

Nemokama elektros sutrikimų linija 1852

Nemokama dujų sutrikimo linija 1804

Svetainė [www.eso.lt](http://www.eso.lt)

\*Ilgasis numeris apmokestinamas pagal kliento ryšio operatoriaus plano įkainius

#### Įmonės rekvizitai

AB „Energijos skirstymo operatorius“

Laisvės pr. 10, LT-04215 Vilnius, Lietuva

El. p. [info@eso.lt](mailto:info@eso.lt)

Juridinio asmens kodas 304151376

PVM kodas: LT100009860612

Registro tvarkytojas VĮ Registrų centras

E. pristatymas 304151376

**Priedas prie prijungimo sąlygų Nr. 24-20036**  
Trumpiausias geometrinis atstumas

AB „Energijos  
skirstymo operatorius“



**Klientų aptarnavimas**

Klientų aptarnavimo tel. 1852 arba 8 697 61 852\*  
Nemokama elektros sutrikimų linija 1852  
Nemokama dujų sutrikimų linija 1804  
Svetainė [www.eso.lt](http://www.eso.lt)

\*Ilgasis numeris apmokestinamas pagal kliento ryšio operatoriaus plano įkainius

**Įmonės rekvizitai**

AB „Energijos skirstymo operatorius“  
Aguonų g. 24, 03212 Vilnius, Lietuva  
El. p. [info@eso.lt](mailto:info@eso.lt)  
Juridinio asmens kodas 304151376  
PVM kodas: LT100009860612  
Registro tvarkytojas VĮ Registrų centras  
E. pristatymas 304151376

Bendrovė tvarko Jūsų asmens duomenis tik teisės aktuose apibrėžtais teisėtais pagrindais. detalesnė informacija apie Jūsų asmens duomenų tvarkymo sąlygas ir susijusias teises viešai skelbiama Bendrovės interneto svetainėje [www.eso.lt](http://www.eso.lt)

**PRIJUNGIMO SĄLYGOS TERMINUOTAM ELEKTROS  
ĮRENGINIŲ PRIJUNGIMUI NR. TER24-20432**

Parengta: 2024-03-22,  
Galioja iki: 2025-03-22

**Klientas:** Marijampolės savivaldybės administracija

**Kliento kontaktiniai duomenys:** J. Basanavičiaus a. 1, Marijampolė, Marijampolės sav.,  
+37068781668, gintautas.bulkevicius@marijampole.lt

**Objekto pavadinimas:** Švieslentė

**Objekto adresas:** P. Armino g. -, Marijampolė, Marijampolės sav.

**Investicinio projekto Nr.:** E1N6420432

<b>Kliento prijungimo objekto duomenys:</b>			
	<b>Mato vnt.</b>	<b>Leistinoji naudoti galia</b>	<b>Atvado tipas (trifazis/vienfazis)</b>
Esama leistinoji naudoti galia	kW	-	
Nauja leistinoji naudoti galia	kW	3	Vienfazis
<b>Visa leistinoji naudoti galia</b>	<b>kW</b>	<b>3</b>	<b>Vienfazis</b>
Komerčinės apskaitos spintos spalva:			

**1. Šios prijungimo sąlygos terminuotam elektros įrenginių prijungimui išduodamos** Kliento objekto, esančio P. Armino g. -, Marijampolė, Marijampolės sav., prijungimui prie AB "Energijos skirstymo operatoriaus" skirstomųjų tinklų. Objekto terminuotam prijungimui parinktas optimalus taškas atsižvelgiant į techninius ir ekonominius rodiklius.

**2. Nuosavybės ir turto eksploatavimo riba nustatoma** Elektros tinklų nuosavybės riba nustatyta: ant kabelio (atvado), pakloto iš komercinės apskaitos spintos (KAS) į savininko objekto vidaus elektros tinklą, prijungimo gnybtų.

**3. Kliento veiksmai įgyvendinant prijungimo sąlygas terminuotam elektros įrenginių prijungimui:**

3.1. Užsisakykite elektros įrenginių prijungimo projektą (pasirinkite nepriklausomą reikiamą kvalifikaciją turinčią projektavimo įmonę) pagal šių prijungimo sąlygų techninius sprendinius.

3.2. Parengus projektą (skaitmeninę versiją) ir pasirašius „Inžinerinių tinklų projektavimo sutartį“ [https://www.eso.lt/lt/eso-partneriams/projektuotojams\\_2205/elektros-dalis/inzineriniu-tinklu-projektavimo-sutartis.html](https://www.eso.lt/lt/eso-partneriams/projektuotojams_2205/elektros-dalis/inzineriniu-tinklu-projektavimo-sutartis.html) kaip lydinčius dokumentus pateikite per <https://www.eso.lt/lt/eso-partneriams/elektros-partneriams/dokumentu-pateikimas.html>.

3.3. Susipažinkite su laikinų (terminuotų) elektros įrenginių prijungimo prie Bendrovės tinklų paslaugos sutartimi ir sumokėkite įmoką. Atlikti apmokėjimą galite prisijungę Bendrovės savitarroje [www.eso.lt/savitarna](http://www.eso.lt/savitarna), skiltyje „Paraiškos“.

3.4. Pasirinkite ir užsisakykite reikiamą kvalifikaciją turinčią įmonę/elektriką (kvalifikaciją turinčią įmonę/elektriką galite pasirinkti savarankiškai arba iš Bendrovės pateikiamo partnerių portalo sąrašo [www.eso.lt/lt/namams/elektra/paslaugos\\_1723/varzu-matavimas](http://www.eso.lt/lt/namams/elektra/paslaugos_1723/varzu-matavimas)), kuri (-s) atliks Jūsų vidaus elektros instaliacijos (toliau - įvado) iki nuosavybės ribos su Bendrove įrengimą/patikrinimą, kaip turi būti paruoštas elektros įvadas rasite [www.eso.lt/lt/eso-partneriams/elektros-partneriams/sutarciu-valdyma/techniniai-reikalavimai/projektu-techniniai-reikalavimai](http://www.eso.lt/lt/eso-partneriams/elektros-partneriams/sutarciu-valdyma/techniniai-reikalavimai/projektu-techniniai-reikalavimai), pavadinimu „1. 3 Elektros apskaitų įrenginių įrengimo atmintinė (ESO ir kliento rangovams)“. Prijungimo sąlygų dokumento kopiją prašome

**Klientų aptarnavimas**

Klientų aptarnavimo tel. 1852 arba 8 697 61 852\*  
Nemokama elektros sutrikimų linija 1852  
Nemokama dujų sutrikimo linija 1804  
Svetainė [www.eso.lt](http://www.eso.lt)

\*Ilgasis numeris apmokestinamas pagal kliento ryšio operatoriaus plano įkainius

**Įmonės rekvizitai**

AB „Energijos skirstymo operatorius“  
Laisvės pr. 10, LT-04215 Vilnius, Lietuva  
El. p. [info@eso.lt](mailto:info@eso.lt)  
Juridinio asmens kodas 304151376  
PVM kodas: LT100009860612  
Registro tvarkytojas VĮ Registrų centras  
E. pristatymas 304151376

Bendrovė tvarko Jūsų asmens duomenis tik teisės aktuose apibrėžtais teisėtais pagrindais. detalesnė informacija apie Jūsų asmens duomenų tvarkymo sąlygas ir susijusias teises viešai skelbiama Bendrovės interneto svetainėje [www.eso.lt](http://www.eso.lt)

pateikti Jūsų pasirinktai kvalifikaciją turinčiai įmonei/elektrikui, kuri (-s) atlikus (-ęs) darbus turės pateikti Elektros energetikos įrenginių techninės būklės patikrinimo aktą (toliau - Rangovo aktas) patvirtinančio Jūsų objekto vidaus elektros tinklo įrengimo kokybę. Rangovo aktą Jūsų pasirinkta įmonė pateiks per [www.eso.lt/paraiskos/rangovu-aktu-pateikimas/1](http://www.eso.lt/paraiskos/rangovu-aktu-pateikimas/1).

3.5. Apskaitos prietaisą įrengsime po to, kai pasirašysite sutartį su pasirinktu elektros energijos tiekėju.

### 3.6. Svarbi informacija:

3.6.1. Terminuotas (laikinas) elektros įrenginių prijungimas galioja 12 metų nuo prijungimo paslaugos sutarties apmokėjimo dienos.

3.6.2. Kliento terminuotų (laikinių) elektros įrenginių prijungimo darbus, pagal 4 (AB „Energijos skirstymo operatorius“ veiksmai įgyvendinant objekto prijungimą) prijungimo sąlygų punktą iki nuosavybės ir turto eksploatavimo ribos atliks Bendrovė.

3.6.3. Pasibaigus objekto elektros energijos pirkimo-pardavimo (persiuntimo) paslaugos sutarčiai Bendrovė atlieka terminuotų (laikinių) kliento elektros įrenginių atjungimo paslaugą. Klientui nuosavybės teise, priklausančius terminuotus (laikinius) elektros įrenginius ir tinklus turi išmontuoti asmeninėmis lėšomis.

3.6.4. Pasikeitus poreikiui, Bendrovės savitarnoje [www.eso.lt/savitarna](http://www.eso.lt/savitarna) pateikite naują paraišką. Bendrovė gavusi naują paraišką parengs ir išduos naujas prijungimo sąlygas.

3.6.5. Norėdami savo objekte atlikti vidaus elektros instaliacijos pertvarkymo darbus ir pamačius, kad darbų atlikimui reikės nuimti ir uždėti apskaitos prietaiso plombą, prieš fizinių darbų pradžią susijusią su plombų nuėmimu, turite informuoti Bendrovę tel. +370 697 61852, kad nuimate plombą. Užbaigus visus vidaus elektros instaliacijos pertvarkymo darbus, turite pakartotinai informuoti tel. +370 697 61852, kad Bendrovės darbuotojai apskaitos prietaisą užplombuotų. Daugiau informacijos skaitykite [www.eso.lt/lt/namams/elektra/skaitikliai-ju-prieziura-ir-tikrinimas/skaitikliu-prieziura/kaip-nuimti-ir-uzdėti-plomba](http://www.eso.lt/lt/namams/elektra/skaitikliai-ju-prieziura-ir-tikrinimas/skaitikliu-prieziura/kaip-nuimti-ir-uzdėti-plomba) .

### 4. AB „Energijos skirstymo operatorius“ veiksmai įgyvendinant Objekto prijungimą:

4.1. Laisvai klientui ir Bendrovei prieinamoje vietoje, išorinėje sklypo ribos pusėje (sklypų sandūroje) įrengti komercinės apskaitos spintą su tranzitine dalimi (toliau - KS/KAS) su vienfaziu „C“ charakteristikos 16 A automatinio jungikliu ir elektros energijos apskaitos skaitikliu.

4.2. KS/KAS prijungimui įsijauti į esamą kabelinę liniją „KS-1966 - KS-2026“, prijungtą nuo transformatorinės KT-68-2. Iki įsijavimo vietos įrengti žemos įtampos ne mažesnio kaip 70 mm<sup>2</sup> skerspjūvio kabelių liniją.

4.3. KS/KAS ant nueinančios kabelinės linijos įrengti saugiklių/kirtiklių bloką su reikiamo dydžio saugikliais arba trumpikliais.

### 5. Kita informacija

5.1. Elektros energijos prijungimo procesą galite stebėti AB „Energijos skirstymo operatorius“ savitarnos svetainėje, kurią rasite [www.eso.lt](http://www.eso.lt), skiltyje.

Daugiau aktualios informacijos dėl elektros įrenginių prijungimo tolimesnių žingsnių bei kitų AB „Energijos skirstymo operatorius“ teikiamų paslaugų galite rasti [www.eso.lt](http://www.eso.lt) arba kilus papildomiems klausimams Jums gali padėti Jūsų asmeninis vadybininkas, kurio kontaktus rasite prisijungę prie savo paskyros savitarnos svetainėje, kurią rasite [www.eso.lt](http://www.eso.lt).

Skambučiai apmokestinami pagal Jūsų pasirinkto ryšio operatoriaus taikomą tarifą ar mokėjimo planą.

---

#### Klientų aptarnavimas

Klientų aptarnavimo tel. 1852 arba 8 697 61 852\*  
Nemokama elektros sutrikimų linija 1852  
Nemokama dujų sutrikimų linija 1804  
Svetainė [www.eso.lt](http://www.eso.lt)

\*Ilgasis numeris apmokestinamas pagal kliento ryšio operatoriaus plano įkainius

#### Įmonės rekvizitai

AB „Energijos skirstymo operatorius“  
Laisvės pr. 10, LT-04215 Vilnius, Lietuva  
El. p. [info@eso.lt](mailto:info@eso.lt)  
Juridinio asmens kodas 304151376  
PVM kodas: LT100009860612  
Registro tvarkytojas VĮ Registrų centras  
E. pristatymas 304151376

Bendrovė tvarko Jūsų asmens duomenis tik teisės aktuose apibrėžtais teisėtais pagrindais. detalesnė informacija apie Jūsų asmens duomenų tvarkymo sąlygas ir susijusias teises viešai skelbiama Bendrovės interneto svetainėje [www.eso.lt](http://www.eso.lt)

Švieslentė J. Ambrazevičiaus-Brazaičio g. Marijampolė Stotelė J. Ambrazevičiaus-Brazaičio g.



## Švieslentė Žalia stotelė Gedimino g. (kairė pusė)



Vytauto g. Marijampolė. Stotelė Karinis miestelis



Švieslentė Kosmonautų g. Marijampolė. Stotelė Kosmonautų g.



Švieslentė Vytauto g. Marijampolė (Stotelė Vytauto g.)



Švieslentė Saulės g. Marijampolė. Stotelė Saulės g.



Švieslentė Dariaus ir Girėno g. Marijampolė. Stotelė



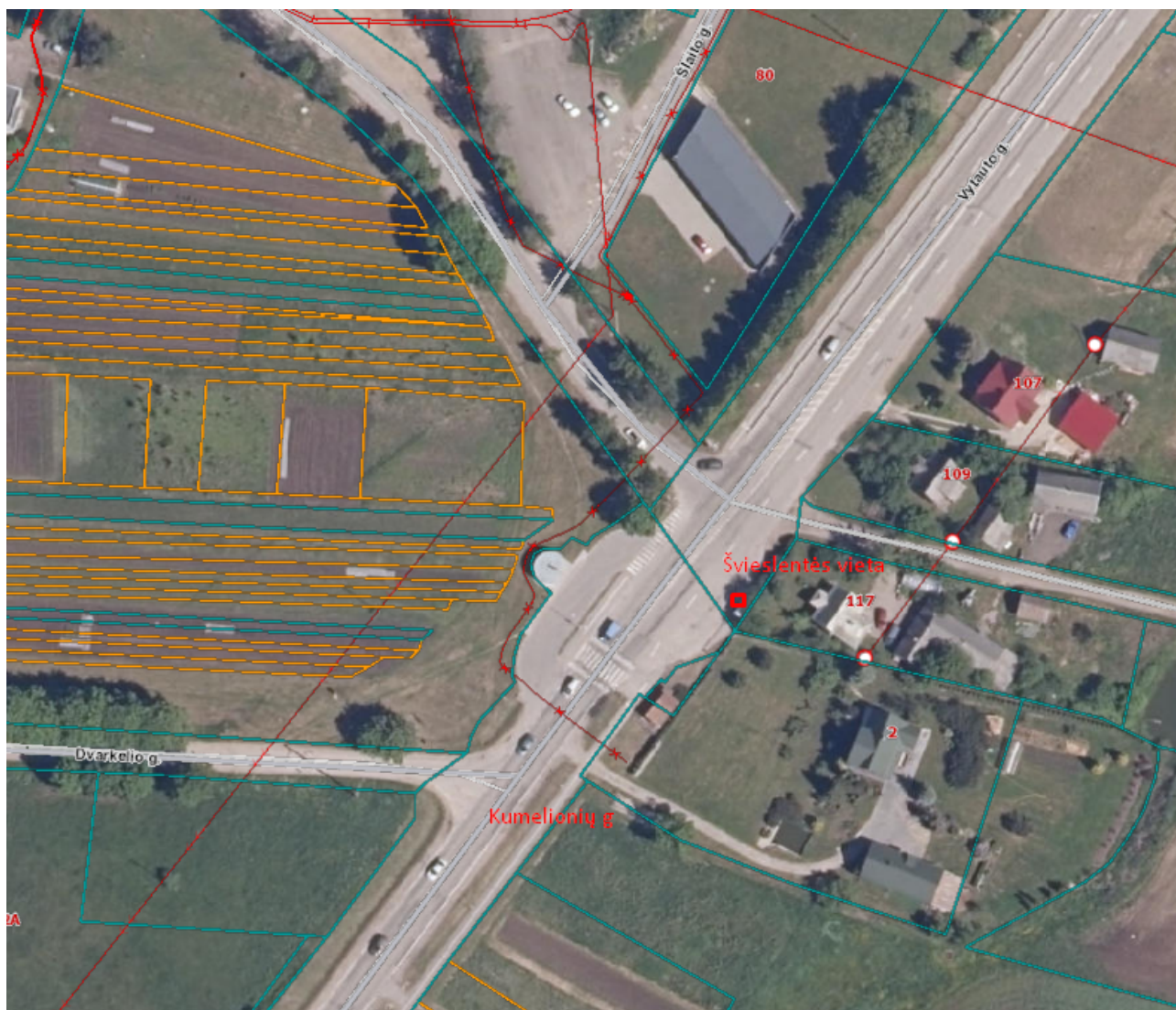
Švieslentė Kauno g. Marijampolė (Stotelė Profesinio rengimo centras)



## Švieslentė Naujosios kapinės II Tylioji g. (kairė pusė)



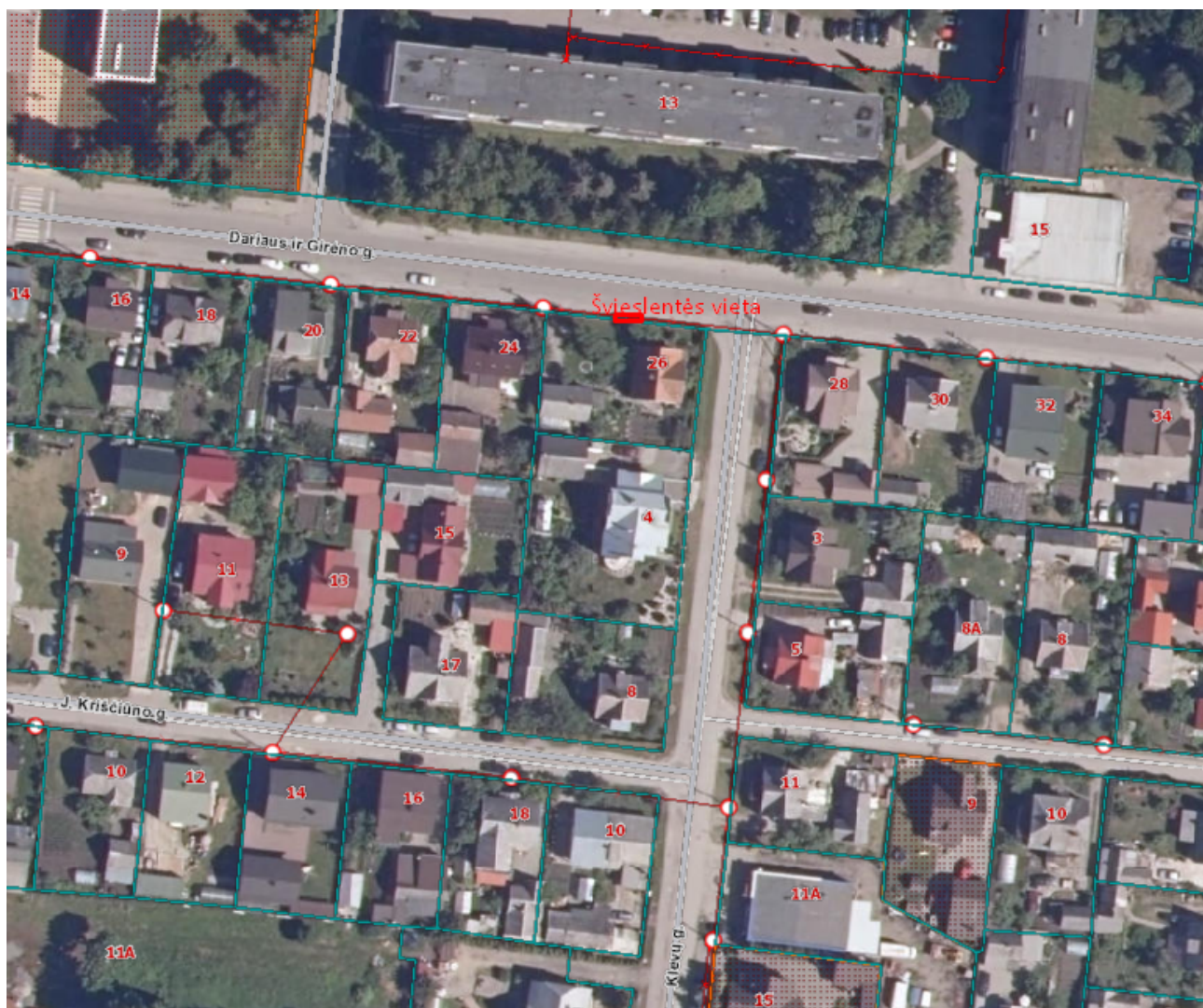
# Švieslentė Vytauto g Marijampolė. Stotelė Kumelionys



Švieslentē Aušros g. Marijampolē. Stotelē Aušros g



Švieslentė Dariaus ir Girėno g. Marijampolė (Stotelė Dariaus ir Girėno g.)



Švieslentė Gedimino g. Marijampolė (Stotelė Gedimino g.)



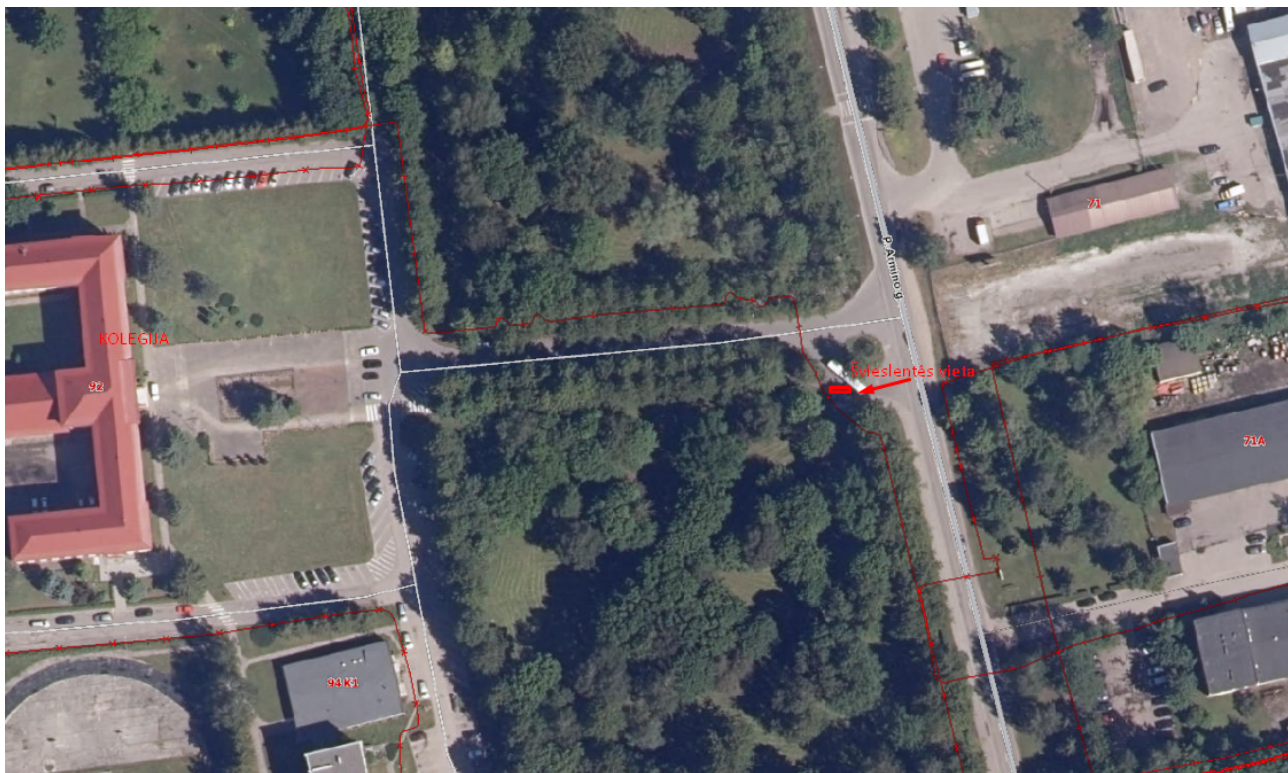
Švieslentė Gedimino g. Marijampolė (Stotelė Žalia stotelė)



Švieslentė Mokolų g. Marijampolė (Stotelė Mokolų g.)



Švieslentė P. Armino g. Marijampolė. Stotelė Kvietiškis



Švieslentė Saulės g. Marijampolė (Stotelė Dainavos g.)



Švieslentė Vytauto g. Marijampolė (Stotelė Seminarijos g.)



Švieslentė Mokolų g. (kairė pusė) Stotelė Uosupio g.



J. Ambrazevičiaus-Brazaičio g. (k pusė) Stotelė Vokiečių g.



**DETALŪS METADUOMENYS**

<b>Dokumento sudarytojas (-ai)</b>	Marijampolės savivaldybės administracija
<b>Dokumento pavadinimas (antraštė)</b>	Techninė projektavimo užduotis. Viešojo transporto informacinės sistemos modernizavimo paprastojo remonto aprašas, diegiant darnaus judumo priemones (švieslentes)
<b>Dokumento registracijos data ir numeris</b>	2025-01-16 Nr. AL-545 (11.1 Mr)
<b>Dokumento gavimo data ir dokumento gavimo registracijos numeris</b>	-
<b>Dokumento specifikacijos identifikavimo žymuo</b>	ADOC-V1.0
<b>Parašo paskirtis</b>	Pasirašymas
<b>Parašą sukūrusio asmens vardas, pavardė ir pareigos</b>	Roberta Kelertienė Skyriaus vedėjas
<b>Parašo sukūrimo data ir laikas</b>	2025-01-16 11:45
<b>Parašo formatas</b>	Trumpalaikio galiojimo (XAdES-T)
<b>Laiko žymoje nurodytas laikas</b>	2025-01-16 11:45
<b>Informacija apie sertifikavimo paslaugų teikėją</b>	EID-SK 2016
<b>Sertifikato galiojimo laikas</b>	2021-06-30 16:24 - 2026-06-29 23:59
<b>Parašo paskirtis</b>	Tvirtinimas
<b>Parašą sukūrusio asmens vardas, pavardė ir pareigos</b>	Nerijus Mašalaitis Administracijos direktorius
<b>Parašo sukūrimo data ir laikas</b>	2025-01-16 15:27
<b>Parašo formatas</b>	Einamojo galiojimo (XAdES-EPES)
<b>Laiko žymoje nurodytas laikas</b>	
<b>Informacija apie sertifikavimo paslaugų teikėją</b>	ADIC CA ECC
<b>Sertifikato galiojimo laikas</b>	2024-11-18 09:47 - 2028-11-17 09:47
<b>Informacija apie būdus, naudotus metaduomenų vientisumui užtikrinti</b>	-
<b>Pagrindinio dokumento priedų skaičius</b>	41
<b>Pagrindinio dokumento priedamų dokumentų skaičius</b>	0
<b>Priedamo dokumento sudarytojas (-ai)</b>	-
<b>Priedamo dokumento pavadinimas (antraštė)</b>	b-60 pamatas2.pdf
<b>Priedamo dokumento registracijos data ir numeris</b>	-
<b>Priedamo dokumento sudarytojas (-ai)</b>	-
<b>Priedamo dokumento pavadinimas (antraštė)</b>	svieslente 2_mokolu g_Prijungimo sąlygos.pdf
<b>Priedamo dokumento registracijos data ir numeris</b>	-
<b>Priedamo dokumento sudarytojas (-ai)</b>	-
<b>Priedamo dokumento pavadinimas (antraštė)</b>	svieslente 3_vytauto g_Prijungimo sąlygos.pdf
<b>Priedamo dokumento registracijos data ir numeris</b>	-
<b>Priedamo dokumento sudarytojas (-ai)</b>	-
<b>Priedamo dokumento pavadinimas (antraštė)</b>	QCYP3800F-150x100_SA1.3 atrama.pdf
<b>Priedamo dokumento registracijos data ir numeris</b>	-
<b>Priedamo dokumento sudarytojas (-ai)</b>	-
<b>Priedamo dokumento pavadinimas (antraštė)</b>	Svieslente_saules g (dainavos)_Prijungimo sąlygos.pdf
<b>Priedamo dokumento registracijos data ir numeris</b>	-
<b>Priedamo dokumento sudarytojas (-ai)</b>	-
<b>Priedamo dokumento pavadinimas (antraštė)</b>	Svieslente_saules g (saules g k p)_Prijungimo sąlygos.pdf
<b>Priedamo dokumento registracijos data ir numeris</b>	-
<b>Priedamo dokumento sudarytojas (-ai)</b>	-
<b>Priedamo dokumento pavadinimas (antraštė)</b>	Svieslente_ausros g_Prijungimo sąlygos.pdf
<b>Priedamo dokumento registracijos data ir numeris</b>	-

<b>Priedamo dokumento sudarytojas (-ai)</b>	-
<b>Priedamo dokumento pavadinimas (antraštė)</b>	Stotelės švieslentė specifikacija.pdf
<b>Priedamo dokumento registracijos data ir numeris</b>	-
<b>Priedamo dokumento sudarytojas (-ai)</b>	-
<b>Priedamo dokumento pavadinimas (antraštė)</b>	svieslente_Dariaus gireno _Prijungimo sąlygos.pdf
<b>Priedamo dokumento registracijos data ir numeris</b>	-
<b>Priedamo dokumento sudarytojas (-ai)</b>	-
<b>Priedamo dokumento pavadinimas (antraštė)</b>	Svieslente_Dariaus Gireno 2 turgus_Prijungimo sąlygos.pdf
<b>Priedamo dokumento registracijos data ir numeris</b>	-
<b>Priedamo dokumento sudarytojas (-ai)</b>	-
<b>Priedamo dokumento pavadinimas (antraštė)</b>	Svieslente_Kauno g_Prijungimo sąlygos.pdf
<b>Priedamo dokumento registracijos data ir numeris</b>	-
<b>Priedamo dokumento sudarytojas (-ai)</b>	-
<b>Priedamo dokumento pavadinimas (antraštė)</b>	svieslente_Gedimino g_zalia stotele_ des p Prijungimo sąlygos.pdf
<b>Priedamo dokumento registracijos data ir numeris</b>	-
<b>Priedamo dokumento sudarytojas (-ai)</b>	-
<b>Priedamo dokumento pavadinimas (antraštė)</b>	svieslente_kosmonautu g_Prijungimo sąlygos.pdf
<b>Priedamo dokumento registracijos data ir numeris</b>	-
<b>Priedamo dokumento sudarytojas (-ai)</b>	-
<b>Priedamo dokumento pavadinimas (antraštė)</b>	Svieslente_Vytauto 2 _Prijungimo sąlygos.pdf
<b>Priedamo dokumento registracijos data ir numeris</b>	-
<b>Priedamo dokumento sudarytojas (-ai)</b>	-
<b>Priedamo dokumento pavadinimas (antraštė)</b>	Svieslente_vytauto g Kumelioniu k_Prijungimo sąlygos.pdf
<b>Priedamo dokumento registracijos data ir numeris</b>	-
<b>Priedamo dokumento sudarytojas (-ai)</b>	-
<b>Priedamo dokumento pavadinimas (antraštė)</b>	svieslente2_gedimino g_gedimino g des p Prijungimo sąlygos.pdf
<b>Priedamo dokumento registracijos data ir numeris</b>	-
<b>Priedamo dokumento sudarytojas (-ai)</b>	-
<b>Priedamo dokumento pavadinimas (antraštė)</b>	sviestente _ Amb. Brazaicio _Prijungimo sąlygos.pdf
<b>Priedamo dokumento registracijos data ir numeris</b>	-
<b>Priedamo dokumento sudarytojas (-ai)</b>	-
<b>Priedamo dokumento pavadinimas (antraštė)</b>	sviestente 2_ Amb. Brazaicio _Prijungimo sąlygos.pdf
<b>Priedamo dokumento registracijos data ir numeris</b>	-
<b>Priedamo dokumento sudarytojas (-ai)</b>	-
<b>Priedamo dokumento pavadinimas (antraštė)</b>	Svieslente_Mokolu _Prijungimo sąlygos.pdf
<b>Priedamo dokumento registracijos data ir numeris</b>	-
<b>Priedamo dokumento sudarytojas (-ai)</b>	-
<b>Priedamo dokumento pavadinimas (antraštė)</b>	svieslente_vytauto g_Prijungimo sąlygos.pdf
<b>Priedamo dokumento registracijos data ir numeris</b>	-
<b>Priedamo dokumento sudarytojas (-ai)</b>	-
<b>Priedamo dokumento pavadinimas (antraštė)</b>	svieslente_armino g kvietiskis_Prijungimo sąlygos.pdf
<b>Priedamo dokumento registracijos data ir numeris</b>	-
<b>Priedamo dokumento sudarytojas (-ai)</b>	-
<b>Priedamo dokumento pavadinimas (antraštė)</b>	svieslente_Amb Braz g Stot Amb Braz.docx
<b>Priedamo dokumento registracijos data ir numeris</b>	-
<b>Priedamo dokumento sudarytojas (-ai)</b>	-
<b>Priedamo dokumento pavadinimas (antraštė)</b>	Žalia stotelė Gedimino g. (kairė pusė).docx

<b>Priedamo dokumento registracijos data ir numeris</b>	-
<b>Priedamo dokumento sudarytojas (-ai)</b>	-
<b>Priedamo dokumento pavadinimas (antraštė)</b>	Švieslentė_Vytauto g Karinis miest..docx
<b>Priedamo dokumento registracijos data ir numeris</b>	-
<b>Priedamo dokumento sudarytojas (-ai)</b>	-
<b>Priedamo dokumento pavadinimas (antraštė)</b>	Švieslentė Kosmonautų g.docx
<b>Priedamo dokumento registracijos data ir numeris</b>	-
<b>Priedamo dokumento sudarytojas (-ai)</b>	-
<b>Priedamo dokumento pavadinimas (antraštė)</b>	Švieslentė Vytauto g (Vytauto g).docx
<b>Priedamo dokumento registracijos data ir numeris</b>	-
<b>Priedamo dokumento sudarytojas (-ai)</b>	-
<b>Priedamo dokumento pavadinimas (antraštė)</b>	Švieslentė Saulės g (Saulės g).docx
<b>Priedamo dokumento registracijos data ir numeris</b>	-
<b>Priedamo dokumento sudarytojas (-ai)</b>	-
<b>Priedamo dokumento pavadinimas (antraštė)</b>	Švieslentė Dariaus ir Girėno g turgus.docx
<b>Priedamo dokumento registracijos data ir numeris</b>	-
<b>Priedamo dokumento sudarytojas (-ai)</b>	-
<b>Priedamo dokumento pavadinimas (antraštė)</b>	Švieslentė Kauno g PRC.docx
<b>Priedamo dokumento registracijos data ir numeris</b>	-
<b>Priedamo dokumento sudarytojas (-ai)</b>	-
<b>Priedamo dokumento pavadinimas (antraštė)</b>	Švieslentė Naujosios kapinės II Tylioji g.docx
<b>Priedamo dokumento registracijos data ir numeris</b>	-
<b>Priedamo dokumento sudarytojas (-ai)</b>	-
<b>Priedamo dokumento pavadinimas (antraštė)</b>	Švieslentė Vytauto g Marijampolė( kumelionys).docx
<b>Priedamo dokumento registracijos data ir numeris</b>	-
<b>Priedamo dokumento sudarytojas (-ai)</b>	-
<b>Priedamo dokumento pavadinimas (antraštė)</b>	Švieslentė Aušros g apsisukimas.docx
<b>Priedamo dokumento registracijos data ir numeris</b>	-
<b>Priedamo dokumento sudarytojas (-ai)</b>	-
<b>Priedamo dokumento pavadinimas (antraštė)</b>	Švieslentė Dariaus ir Girėno g (D ir G).docx
<b>Priedamo dokumento registracijos data ir numeris</b>	-
<b>Priedamo dokumento sudarytojas (-ai)</b>	-
<b>Priedamo dokumento pavadinimas (antraštė)</b>	Švieslentė Gedimino g (Gedimino g).docx
<b>Priedamo dokumento registracijos data ir numeris</b>	-
<b>Priedamo dokumento sudarytojas (-ai)</b>	-
<b>Priedamo dokumento pavadinimas (antraštė)</b>	Švieslentė Gedimino g (Žalia stotelė).docx
<b>Priedamo dokumento registracijos data ir numeris</b>	-
<b>Priedamo dokumento sudarytojas (-ai)</b>	-
<b>Priedamo dokumento pavadinimas (antraštė)</b>	Švieslentė Mokolų g (Mokolų ).docx
<b>Priedamo dokumento registracijos data ir numeris</b>	-
<b>Priedamo dokumento sudarytojas (-ai)</b>	-
<b>Priedamo dokumento pavadinimas (antraštė)</b>	Švieslentė P. Armino g. (Kvietiškis).docx
<b>Priedamo dokumento registracijos data ir numeris</b>	-
<b>Priedamo dokumento sudarytojas (-ai)</b>	-
<b>Priedamo dokumento pavadinimas (antraštė)</b>	Švieslentė Saulės g (Dainavos g).docx
<b>Priedamo dokumento registracijos data ir numeris</b>	-
<b>Priedamo dokumento sudarytojas (-ai)</b>	-
<b>Priedamo dokumento pavadinimas (antraštė)</b>	Švieslentė Vytauto g (Seminarijos g).docx
<b>Priedamo dokumento registracijos data ir numeris</b>	-

<b>Priedamo dokumento sudarytojas (-ai)</b>	-
<b>Priedamo dokumento pavadinimas (antraštė)</b>	Svieslente_Mokolų g (stotele Uosupio g).docx
<b>Priedamo dokumento registracijos data ir numeris</b>	-
<b>Priedamo dokumento sudarytojas (-ai)</b>	-
<b>Priedamo dokumento pavadinimas (antraštė)</b>	Svieslente_Amb- Braz g.docx
<b>Priedamo dokumento registracijos data ir numeris</b>	-
<b>Programinės įrangos, kuria naudojantis sudarytas elektroninis dokumentas, pavadinimas</b>	Elpako v.20250106.4
<b>Informacija apie elektroninio dokumento ir elektroninio (-ių) parašo (-ų) tikrinimą (tikrinimo data)</b>	Tikrinant dokumentą nenustatyta jokių klaidų (2025-01-17)
<b>Elektroninio dokumento nuorašo atspausdinimo data ir ją atspausdinęs darbuotojas</b>	2025-01-17 nuorašą suformavo Linas Griška
<b>Paieškos nuoroda</b>	-
<b>Papildomi metaduomenys</b>	-



## MARIJAMPOLĖS SAVIVALDYBĖS ADMINISTRACIJOS APLINKOTVARKOS IR INFRASTRUKTŪROS SKYRIUS

Biudžetinė įstaiga, J. Basanavičiaus a. 1, 68307 Marijampolė.  
Duomenys kaupiami ir saugomi Juridinių asmenų registre, kodas 188769113.  
Skyriaus duomenys: tel. (8 343) 90 048, el. p. administracija@marijampole.lt

MB „Geoinfra“  
rimantas@geoinfra.lt

Į 2025-05-05 prašymą  
2025-05-16 prašymą  
2025-05-17 prašymą

### **DĖL PROJEKTO DERINIMO "MARIJAMPOLĖS SAV. VIEŠOJO TRANSPORTO INFORMACINĖS SISTEMOS MODERNIZAVIMO, PAPRASTOJO REMONTO PROJEKTAS, DIEGIANT DARNAUS JUDUMO PRIEMONES (ŠVIESLENTES)"**

Informuojame, kad Marijampolės savivaldybės administracija derina projekto "Marijampolės sav. Viešojo transporto informacinės sistemos modernizavimo, paprastojo remonto projektas, diegiant darnaus judumo priemones (švieslentes)" šiuos ESO ir vartotojo dalių sprendinius:

1. 07-Marijampolės m. Vytauto g.(Kumelionys) Vartotojo švieslentės įrenginiai, elektros linija;
2. 01-Marijampolės m. J. Ambrazevičiaus-Brazaičio g.(Vokiečių g. stotelė) Vartotojo švieslentės įrenginiai, elektros linija;
3. Švieslentės prijungimas prie AB "Energijos skirstymo operatorius" skirstomųjų tinklų J. Ambrazevičiaus-Brazaičio g. -, Marijampolė, Marijampolės r. sav.;
4. Švieslentės Nr.2 prijungimas prie AB "Energijos skirstymo operatorius" skirstomųjų tinklų J. Ambrazevičiaus-Brazaičio g. -, Marijampolė, Marijampolės r. sav.;
5. 02-Marijampolės m. J. Ambrazevičiaus-Brazaičio g. (J. Ambrazevičiaus-Brazaičio g. kairė pusė stotelė) Vartotojo švieslentės Nr.2 įrenginiai, elektros linija;
6. 03-Marijampolės m. Vytauto g.(Seminarijos g. stotelė) Vartotojo švieslentės įrenginiai, elektros linija;
7. 05-Marijampolės m. Vytauto g. (Švieslentė Nr.3) Vartotojo švieslentės įrenginiai, elektros linija;
8. 06-Marijampolės m. Vytauto g. (Karinis miestelis) Vartotojo švieslentės įrenginiai, elektros linija;
9. Švieslentės Nr.2 prijungimas prie AB "Energijos skirstymo operatorius" skirstomųjų tinklų Vytauto g. -, Marijampolė, Marijampolės r. sav.;
10. Švieslentės prijungimas prie AB "Energijos skirstymo operatorius" skirstomųjų tinklų P. Armino g. -, Marijampolė., Marijampolės r. sav.;
11. 08-Marijampolės m. P. Armino g. Vartotojo švieslentės įrenginiai, elektros linija;

12. Švieslentės Nr.2 prijungimas prie AB "Energijos skirstymo operatorius" skirstomųjų tinklų Gedimino g. -, Marijampolė, Marijampolės r. sav.;
13. 09-Marijampolės m. Gedimino g. Vartotojo švieslentės Nr.2 įrenginiai, elektros linija;
14. 10-Marijampolės m. Saulės g. Vartotojo švieslentės įrenginiai, elektros linija;
15. Švieslentės prijungimas prie AB "Energijos skirstymo operatorius" skirstomųjų tinklų Kauno g. -, Marijampolė, Marijampolės r. sav.;
16. 11-Marijampolės m. Tylioji g. Vartotojo švieslentės įrenginiai, elektros linija;
17. Švieslentės Nr.2 prijungimas prie AB "Energijos skirstymo operatorius" skirstomųjų tinklų Saulės g. -, Marijampolė, Marijampolės r. sav.;
18. 12-Marijampolės m. Saulės g. Vartotojo švieslentės Nr.2 įrenginiai, elektros linija;
19. 13-Marijampolės m. Gedimino g. Vartotojo švieslentės įrenginiai, elektros linija;
20. 14-Marijampolės m. Gedimino g. Vartotojo švieslentės įrenginiai, elektros linija;
21. Švieslentės Nr.2 prijungimas prie AB "Energijos skirstymo operatorius" skirstomųjų tinklų Dariaus ir Girėno g. -, Marijampolė, Marijampolės r. sav.;
22. 15-Marijampolės m. Dariaus ir Girėno g. Vartotojo švieslentės Nr.2 įrenginiai, elektros linija;
23. 16-Marijampolės m. Dariaus ir Girėno g. Vartotojo švieslentės įrenginiai, elektros linija;
24. 17-Marijampolės m. Kauno g. Vartotojo švieslentės įrenginiai, elektros linija;
25. 18-Marijampolės m. Mokolų g. Vartotojo švieslentės įrenginiai, elektros linija;
26. 19-Marijampolės m. Mokolų g. Vartotojo švieslentės Nr.2 įrenginiai, elektros linija;
27. 20-Marijampolės m. Kosmonautų g. Vartotojo švieslentės įrenginiai, elektros linija.

Skyriaus vedėja

Roberta Kelertienė

**DETALŪS METADUOMENYS**

<b>Dokumento sudarytojas (-ai)</b>	Marijampolės savivaldybės administracija
<b>Dokumento pavadinimas (antraštė)</b>	Dėl projekto derinimo (Marijampolės sav. Viešojo transporto informacinės sistemos modernizavimo, paprastojo remonto projektas, diegiant darnaus judumo priemones švieslentes)
<b>Dokumento registracijos data ir numeris</b>	2025-05-27 Nr. SA-6159 (13.12 Mr)
<b>Dokumento gavimo data ir dokumento gavimo registracijos numeris</b>	-
<b>Dokumento adresatas (-ai)</b>	MB "Geoinfra", Eglė Gudaitė
<b>Dokumento specifikacijos identifikavimo žymuo</b>	ADOC-V1.0
<b>Parašo paskirtis</b>	Pasirašymas
<b>Parašą sukūrusio asmens vardas, pavardė ir pareigos</b>	Andrius Juška Vyriausiasis specialistas (energetikas)
<b>Parašo sukūrimo data ir laikas</b>	2025-05-26 15:25
<b>Parašo formatas</b>	Einamojo galiojimo (XAdES-EPES)
<b>Laiko žymoje nurodytas laikas</b>	
<b>Informacija apie sertifikavimo paslaugų teikėją</b>	SK ID Solutions EID-Q 2021E
<b>Sertifikato galiojimo laikas</b>	2025-05-21 11:30 - 2030-05-21 23:59
<b>Parašo paskirtis</b>	Pasirašymas
<b>Parašą sukūrusio asmens vardas, pavardė ir pareigos</b>	Dainius Čeplikas Vyriausiasis specialistas
<b>Parašo sukūrimo data ir laikas</b>	2025-05-26 15:26
<b>Parašo formatas</b>	Einamojo galiojimo (XAdES-EPES)
<b>Laiko žymoje nurodytas laikas</b>	
<b>Informacija apie sertifikavimo paslaugų teikėją</b>	ADIC CA ECC
<b>Sertifikato galiojimo laikas</b>	2025-01-27 09:50 - 2029-01-26 09:50
<b>Parašo paskirtis</b>	Pasirašymas
<b>Parašą sukūrusio asmens vardas, pavardė ir pareigos</b>	Gintarė Urbonė Savivaldybės vyriausioji inžinierė (vyriausioji specialistė)
<b>Parašo sukūrimo data ir laikas</b>	2025-05-26 15:31
<b>Parašo formatas</b>	Trumpalaikio galiojimo (XAdES-T)
<b>Laiko žymoje nurodytas laikas</b>	2025-05-26 15:32
<b>Informacija apie sertifikavimo paslaugų teikėją</b>	EID-SK 2016
<b>Sertifikato galiojimo laikas</b>	2023-10-18 10:17 - 2028-10-16 23:59
<b>Parašo paskirtis</b>	Pasirašymas
<b>Parašą sukūrusio asmens vardas, pavardė ir pareigos</b>	Roberta Kelertienė Skyriaus vedėjas
<b>Parašo sukūrimo data ir laikas</b>	2025-05-27 09:48
<b>Parašo formatas</b>	Trumpalaikio galiojimo (XAdES-T)
<b>Laiko žymoje nurodytas laikas</b>	2025-05-27 09:49
<b>Informacija apie sertifikavimo paslaugų teikėją</b>	EID-SK 2016
<b>Sertifikato galiojimo laikas</b>	2021-06-30 16:24 - 2026-06-29 23:59
<b>Informacija apie būdus, naudotus metaduomenų vientisumui užtikrinti</b>	-
<b>Pagrindinio dokumento priedų skaičius</b>	0
<b>Pagrindinio dokumento pridedamų dokumentų skaičius</b>	0
<b>Programinės įrangos, kuria naudojantis sudarytas elektroninis dokumentas, pavadinimas</b>	Elpako v.20250514.1
<b>Informacija apie elektroninio dokumento ir elektroninio (-ių) parašo (-ų) tikrinimą (tikrinimo data)</b>	Tikrinant dokumentą nenustatyta jokių klaidų (2025-05-27)
<b>Elektroninio dokumento nuorašo atspausdinimo data ir ją atspausdinęs darbuotojas</b>	2025-05-27 nuorašą suformavo Eglė Gudaitė

<b>Paieškos nuoroda</b>	-
<b>Papildomi metaduomenys</b>	-



## MARIJAMPOLĖS SAVIVALDYBĖS ADMINISTRACIJA

Biudžetinė įstaiga, J. Basanavičiaus a. 1, 68307 Marijampolė, tel.: +370 343 90 011, 90 062,  
el. p. administracija@marijampole.lt.

Duomenys kaupiami ir saugomi Juridinių asmenų registre, kodas 188769113

---

UAB „Geoinfra“

info@geoinfra.lt

### DĖL ŠVIESLENTĖS KAUNO G. ESO DALIES PROJEKTO

Įvertinus, kad UAB „Geoinfra“ (Geoinfra) rengiamam **Viešojo transporto informacinės sistemos modernizavimo paprastojo remonto aprašui, diegiant darnaus judumo priemones (švieslentes) (Projektas)** pagal ESO sąlygas Nr. TER25-25449 ( informacinė švieslentė Kauno g.) rengiamo ESO dalies projekto elektros tinklams, žemės sklypui kadastrinis Nr. 1801/7001:129 turi būti nustatytas servitutas (elektros tinklams tiesti, jų apsaugos zonų ribose), ir kad per RC GeoMatininko sistemą Geoinfra negali suformuoti šiam objektui reikiamo servituto, nes šiame sklype, kuriame turi būti servitutas, yra užsakyti/vykdomi nauji kadastriniai matavimai, kurių atlikimas gali užtrukti keletą mėnesių.

Prašome rengiant Projektą pagal savivaldybės techninę projektavimo užduotį atlikti sekančius pakeitimus:

- pagal ESO sąlygas Nr. TER25-25449 (anksčiau galiojusios Nr. 24-20113) ( informacinė švieslentė Kauno g.) nerengti ESO dalies projekto.

- projektuojamą informacinę švieslentę Kauno g. užmaitinti nuo šalia esančio AB Telia Lietuva elektros tinklo (greičio matavimo įrenginys Kauno g. (schema su paaiškinimu pridedama).

Administracijos direktorius

Nerijus Mašalaitis

G. Bulkevičius, tel.: +37068781668, gintautas.bulkevicius@marijampole

## Informacinės švielentės Kauno g. užmaitinimo schema



**DETALŪS METADUOMENYS**

<b>Dokumento sudarytojas (-ai)</b>	Marijampolės savivaldybės administracija
<b>Dokumento pavadinimas (antraštė)</b>	Dėl švieslentės Kauno g. ESO dalies projekto
<b>Dokumento registracijos data ir numeris</b>	2025-07-03 Nr. SA-7497 (11.1 Mr)
<b>Dokumento gavimo data ir dokumento gavimo registracijos numeris</b>	-
<b>Dokumento adresatas (-ai)</b>	MB "Geoinfra", Eglė Gudaitė
<b>Dokumento specifikacijos identifikavimo žymuo</b>	ADOC-V1.0
<b>Parašo paskirtis</b>	Pasirašymas
<b>Parašą sukūrusio asmens vardas, pavardė ir pareigos</b>	Nerijus Mašalaitis Administracijos direktorius
<b>Parašo sukūrimo data ir laikas</b>	2025-07-03 12:58
<b>Parašo formatas</b>	Einamojo galiojimo (XAdES-EPES)
<b>Laiko žymoje nurodytas laikas</b>	
<b>Informacija apie sertifikavimo paslaugų teikėją</b>	ADIC CA ECC
<b>Sertifikato galiojimo laikas</b>	2024-11-18 09:47 - 2028-11-17 09:47
<b>Informacija apie būdus, naudotus metaduomenų vientisumui užtikrinti</b>	-
<b>Pagrindinio dokumento priedų skaičius</b>	1
<b>Pagrindinio dokumento pridedamų dokumentų skaičius</b>	0
<b>Priedamo dokumento sudarytojas (-ai)</b>	-
<b>Priedamo dokumento pavadinimas (antraštė)</b>	Informacinės švieslentės Kauno g.docx
<b>Priedamo dokumento registracijos data ir numeris</b>	-
<b>Programinės įrangos, kuria naudojantis sudarytas elektroninis dokumentas, pavadinimas</b>	Elpako v.20250618.1
<b>Informacija apie elektroninio dokumento ir elektroninio (-ių) parašo (-ų) tikrinimą (tikrinimo data)</b>	Tikrinant dokumentą nenustatyta jokių klaidų (2025-09-09)
<b>Elektroninio dokumento nuorašo atspausdinimo data ir ją atspausdinęs darbuotojas</b>	2025-09-09 nuorašą suformavo Gintautas Bulkevičius

<b>Paieškos nuoroda</b>	-
<b>Papildomi metaduomenys</b>	-

## NEKILNOJAMOJO TURTO REGISTRO DUOMENŲ BAZĖS IŠRAŠAS

2025-03-27 13:59:11

### 1. Nekilnojamojo turto registre įregistruotas turtas:

Registro Nr.: **44/2619926**  
Registro tipas: **Žemės sklypas**  
Sudarymo data: **2021-04-21**  
**Marijampolė, J. Ambrazevičiaus-Brazaičio g.**

### 2. Nekilnojamieji daiktai:

2.1.

**Žemės sklypas**  
**Marijampolė, J. Ambrazevičiaus-Brazaičio g.**  
Unikalus daikto numeris: **4400-5627-7124**  
Žemės sklypo kadastro numeris ir kadastro vietovės pavadinimas: **1801/7001:230 Marijampolės m. k.v.**  
Daikto pagrindinė naudojimo paskirtis: **Kita**  
Žemės sklypo naudojimo būdas: **Susisiekimo ir inžinerinių tinklų koridorių teritorijos**  
Žemės sklypo plotas: **3.1749 ha**  
Užstatyta teritorija: **3.1749 ha**  
Žemės ūkio naudmenų našumo balas: **40.0**  
Matavimų tipas: **Žemės sklypas suformuotas atliekant kadastrinius matavimus**  
Vidutinė rinkos vertė: **129000 Eur**  
Vidutinės rinkos vertės nustatymo data: **2025-03-06**  
Vidutinės rinkos vertės nustatymo būdas: **Masinis vertinimas**  
Kadastro duomenų nustatymo data: **2020-10-30**

### 3. Daikto priklausiniai iš kito registro: įrašų nėra

### 4. Nuosavybė:

4.1.

**Nuosavybės teisė**  
Savininkas: **LIETUVOS RESPUBLIKA, a.k. 111105555**  
Daiktas: **žemės sklypas Nr. 4400-5627-7124, aprašytas p. 2.1.**  
Įregistravimo pagrindas: **2021-04-01 Nacionalinės žemės tarnybos teritorinio skyriaus vedėjo sprendimas Nr. 20SK-384-(14.20.110 E.)**  
Įrašas galioja: **Nuo 2021-04-29**

### 5. Valstybės ir savivaldybių žemės patikėjimo teisė:

5.1.

**Valstybinės žemės patikėjimo teisė**  
Patikėtinis: **MARIJAMPOLĖS SAVIVALDYBĖ, a.k. 111100960**  
Daiktas: **žemės sklypas Nr. 4400-5627-7124, aprašytas p. 2.1.**  
Įregistravimo pagrindas: **2022-06-07 Perdavimo - priėmimo aktas Nr. AL-3723/20MŽP-19-(14.20.114.)**  
Įrašas galioja: **Nuo 2022-07-01**

### 6. Kitos daiktinės teisės:

6.1.

**Servitutas - teisė tiesti, aptarnauti, naudoti požemines, antžemines komunikacijas (tarnaujantis)**  
Servituto unikalus Nr. **100-005-574**  
Daiktas: **žemės sklypas Nr. 4400-5627-7124, aprašytas p. 2.1.**  
Įregistravimo pagrindas: **2025-03-13 Servituto sutartis Nr. 1759**  
Plotas: **0.0336 ha**  
Įrašas galioja: **Nuo 2025-03-17**

6.2.

**Servitutas - teisė tiesti, aptarnauti, naudoti požemines, antžemines komunikacijas (tarnaujantis)**  
Daiktas: **žemės sklypas Nr. 4400-5627-7124, aprašytas p. 2.1.**  
Įregistravimo pagrindas: **2024-04-18 Servituto sutartis Nr. 2915**  
**2024-04-19 Pažyma dėl klaidos Nr. 2915**  
Plotas: **1.00 kv. m**  
Įrašas galioja: **Nuo 2024-04-19**

6.3.

**Servitutas - teisė tiesti, aptarnauti, naudoti požemines, antžemines komunikacijas (tarnaujantis)**  
Daiktas: **žemės sklypas Nr. 4400-5627-7124, aprašytas p. 2.1.**  
Įregistravimo pagrindas: **2024-04-18 Servituto sutartis Nr. 2915**  
**2024-04-19 Pažyma dėl klaidos Nr. 2915**  
Plotas: **8.00 kv. m**  
Įrašas galioja: **Nuo 2024-04-19**

6.4.

**Servitutas - teisė tiesti, aptarnauti, naudoti požemines, antžemines komunikacijas (tarnaujantis)**  
Daiktas: **žemės sklypas Nr. 4400-5627-7124, aprašytas p. 2.1.**  
Įregistravimo pagrindas: **2024-04-18 Servituto sutartis Nr. 2915**  
**2024-04-19 Pažyma dėl klaidos Nr. 2915**  
Plotas: **6.00 kv. m**  
Įrašas galioja: **Nuo 2024-04-19**

### 7. Juridiniai faktai: įrašų nėra

### 8. Žymos:

8.1.

**Teritorija, kurioje taikomos SŽNS, neįregistruota Nekilnojamojo turto registre: elektroninių ryšių tinklų elektroninių ryšių infrastruktūros apsaugos zonos (III skyrius, vienuoliktasis skirsnis)**  
Daiktas: **žemės sklypas Nr. 4400-5627-7124, aprašytas p. 2.1.**  
Įregistravimo pagrindas: **2021-04-01 Nacionalinės žemės tarnybos teritorinio skyriaus vedėjo sprendimas Nr. 20SK-384-(14.20.110 E.)**  
Plotas: **414.00 kv. m**  
Įrašas galioja: **Nuo 2023-01-01**

- 8.2. Teritorija, kurioje taikomos SŽNS, neįregistruota Nekilnojamojo turto registre: elektros tinklų apsaugos zonos (III skyrius, ketvirtasis skirsnis)  
 Daiktas: žemės sklypas Nr. 4400-5627-7124, aprašytas p. 2.1.  
 Įregistravimo pagrindas: 2021-04-01 Nacionalinės žemės tarnybos teritorinio skyriaus vedėjo sprendimas Nr. 20SK-384-(14.20.110 E.)  
 Plotas: 18749.00 kv. m  
 Įrašas galioja: Nuo 2023-01-01
- 8.3. Teritorija, kurioje taikomos SŽNS, neįregistruota Nekilnojamojo turto registre: požeminio vandens vandenviečių apsaugos zonos (VI skyrius, vienuoliktasis skirsnis)  
 Daiktas: žemės sklypas Nr. 4400-5627-7124, aprašytas p. 2.1.  
 Įregistravimo pagrindas: 2021-04-01 Nacionalinės žemės tarnybos teritorinio skyriaus vedėjo sprendimas Nr. 20SK-384-(14.20.110 E.)  
 Plotas: 18156.00 kv. m  
 Įrašas galioja: Nuo 2023-01-01
- 8.4. Teritorija, kurioje taikomos SŽNS, neįregistruota Nekilnojamojo turto registre: skirstomųjų dujotiekių apsaugos zonos (III skyrius, šeštasis skirsnis)  
 Daiktas: žemės sklypas Nr. 4400-5627-7124, aprašytas p. 2.1.  
 Įregistravimo pagrindas: 2021-04-01 Nacionalinės žemės tarnybos teritorinio skyriaus vedėjo sprendimas Nr. 20SK-384-(14.20.110 E.)  
 Plotas: 1378.00 kv. m  
 Įrašas galioja: Nuo 2023-01-01
- 8.5. Teritorija, kurioje taikomos SŽNS, neįregistruota Nekilnojamojo turto registre: vandens tiekimo ir nuotekų, paviršinių nuotekų tvarkymo infrastruktūros apsaugos zonos (III skyrius, dešimtas skirsnis)  
 Daiktas: žemės sklypas Nr. 4400-5627-7124, aprašytas p. 2.1.  
 Įregistravimo pagrindas: 2021-04-01 Nacionalinės žemės tarnybos teritorinio skyriaus vedėjo sprendimas Nr. 20SK-384-(14.20.110 E.)  
 Plotas: 23114.00 kv. m  
 Įrašas galioja: Nuo 2023-01-01

9. Teritorijos, kuriose taikomos SŽNS, įrašytos į NTK kadastro duomenų byloje įrašytų duomenų pagrindu: įrašų nėra

10. Daikto registravimas ir kadastro žymos:

- 10.1. Suformuotas naujas (daikto registravimas)  
 Daiktas: žemės sklypas Nr. 4400-5627-7124, aprašytas p. 2.1.  
 Įregistravimo pagrindas: 2020-10-30 Nekilnojamojo daikto kadastro duomenų byla 2021-04-01 Nacionalinės žemės tarnybos teritorinio skyriaus vedėjo sprendimas Nr. 20SK-384-(14.20.110 E.)  
 Įrašas galioja: Nuo 2021-04-21
- 10.2. Kadastrinius matavimus atliko (kadastro žyma)  
 EVALDAS LUKŠA  
 Daiktas: žemės sklypas Nr. 4400-5627-7124, aprašytas p. 2.1.  
 Įregistravimo pagrindas: 2015-07-21 Kvalifikacijos pažymėjimas Nr. 2M-M-2296  
 2020-10-30 Nekilnojamojo daikto kadastro duomenų byla  
 Įrašas galioja: Nuo 2021-04-21

11. Duomenys apie įregistruotas teritorijas, kuriose taikomos specialiosios žemės naudojimo sąlygos:

- 11.1. Teritorijos pavadinimas: Elektroninių ryšių tinklų elektroninių ryšių infrastruktūros apsaugos zonos (III skyrius, Teritorijos unikalus numeris: vienuoliktasis skirsnis) 100203751  
 Įregistravimo pagrindas: Lietuvos Respublikos susisiekimo ministerija; 2022-01-03 Telia tinklo apsaugos zonos planas Marijampolės savivaldybėje Nr. 3-5  
 Įregistravimo data: 2022-01-17  
 Žemės sklypo plotas, patenkantis į Teritoriją: 331 kv. m, nuo 2023-11-17
- 11.2. Teritorijos pavadinimas: Elektros tinklų apsaugos zonos (III skyrius, ketvirtasis skirsnis)  
 Teritorijos unikalus numeris: 100647758  
 Įregistravimo pagrindas: AB "Energijos skirstymo operatorius"; 2024-04-26 Kabelio apsauga, Vilkaviškio g., Marijampolė, Marijampolės sav. Nr. E2N6369370  
 Įregistravimo data: 2024-04-30  
 Žemės sklypo plotas, patenkantis į Teritoriją: 50 kv. m, nuo 2024-04-30
- 11.3. Teritorijos pavadinimas: Elektros tinklų apsaugos zonos (III skyrius, ketvirtasis skirsnis)  
 Teritorijos unikalus numeris: 100638957  
 Įregistravimo pagrindas: AB "Energijos skirstymo operatorius"; 2024-02-01 Mokyklos g. 1B, Mokolų k., Šunskų sen., Marijampolės sav. Nr. E1N6392746  
 Įregistravimo data: 2024-02-08  
 Duomenų pakeitimo pagrindas: AB "Energijos skirstymo operatorius"; 2024-02-01 Mokyklos g. 1B, Mokolų k., Šunskų sen., Marijampolės sav. Nr. E1N6392746  
 Duomenų pakeitimo data: 2024-04-03  
 Žemės sklypo plotas, patenkantis į Teritoriją: 56 kv. m, nuo 2024-04-03
- 11.4. Teritorijos pavadinimas: Elektros tinklų apsaugos zonos (III skyrius, ketvirtasis skirsnis)  
 Teritorijos unikalus numeris: 100390541  
 Įregistravimo pagrindas: AB "Energijos skirstymo operatorius"; 2023-01-26 Prano Kidoliaus g. 33, Mokolų k., Šunskų sen., Marijampolės sav. Nr. E1N62B8267  
 Įregistravimo data: 2023-03-17  
 Žemės sklypo plotas, patenkantis į Teritoriją: 15 kv. m, nuo 2023-11-17
- 11.5. Teritorijos pavadinimas: Elektros tinklų apsaugos zonos (III skyrius, ketvirtasis skirsnis)  
 Teritorijos unikalus numeris: 100146795  
 Įregistravimo pagrindas: Lietuvos Respublikos energetikos ministerija; 2021-11-26 Įsakymas dėl Marijampolės elektros tinklų teritorijų plano patvirtinimo Nr. 1-317  
 Įregistravimo data: 2021-12-17  
 Duomenų pakeitimo pagrindas: AB "Energijos skirstymo operatorius"; 2024-03-15 KAS perkėlimo projektas Nr. E2N6385390  
 Duomenų pakeitimo data: 2024-07-22  
 Žemės sklypo plotas, patenkantis į Teritoriją: 17 kv. m, nuo 2024-07-22
- 11.6. Teritorijos pavadinimas: Elektros tinklų apsaugos zonos (III skyrius, ketvirtasis skirsnis)  
 Teritorijos unikalus numeris: 100142601

- [registravimo pagrindas: Lietuvos Respublikos energetikos ministerija; 2021-11-26 Įsakymas dėl Marijampolės elektros tinklų teritorijų plano patvirtinimo Nr. 1-317  
[registravimo data: 2021-12-13  
Žemės sklypo plotas, patenkantis į Teritoriją: 17 kv. m, nuo 2023-11-17
- 11.7. Teritorijos pavadinimas: **Elektros tinklų apsaugos zonos (III skyrius, ketvirtasis skirsnis)**  
Teritorijos unikalus numeris: **100138455**  
[registravimo pagrindas: Lietuvos Respublikos energetikos ministerija; 2021-11-26 Įsakymas dėl Marijampolės elektros tinklų teritorijų plano patvirtinimo Nr. 1-317  
[registravimo data: 2021-12-10  
Žemės sklypo plotas, patenkantis į Teritoriją: 96 kv. m, nuo 2023-11-17
- 11.8. Teritorijos pavadinimas: **Elektros tinklų apsaugos zonos (III skyrius, ketvirtasis skirsnis)**  
Teritorijos unikalus numeris: **100137334**  
[registravimo pagrindas: Lietuvos Respublikos energetikos ministerija; 2021-11-26 Įsakymas dėl Marijampolės elektros tinklų teritorijų plano patvirtinimo Nr. 1-317  
[registravimo data: 2021-12-10  
Žemės sklypo plotas, patenkantis į Teritoriją: 121 kv. m, nuo 2023-11-17
- 11.9. Teritorijos pavadinimas: **Elektros tinklų apsaugos zonos (III skyrius, ketvirtasis skirsnis)**  
Teritorijos unikalus numeris: **100138492**  
[registravimo pagrindas: Lietuvos Respublikos energetikos ministerija; 2021-11-26 Įsakymas dėl Marijampolės elektros tinklų teritorijų plano patvirtinimo Nr. 1-317  
[registravimo data: 2021-12-10  
Žemės sklypo plotas, patenkantis į Teritoriją: 240 kv. m, nuo 2023-11-17
- 11.10. Teritorijos pavadinimas: **Elektros tinklų apsaugos zonos (III skyrius, ketvirtasis skirsnis)**  
Teritorijos unikalus numeris: **100136131**  
[registravimo pagrindas: Lietuvos Respublikos energetikos ministerija; 2021-11-26 Įsakymas dėl Marijampolės elektros tinklų teritorijų plano patvirtinimo Nr. 1-317  
[registravimo data: 2021-12-09  
Žemės sklypo plotas, patenkantis į Teritoriją: 1629 kv. m, nuo 2023-11-17
- 11.11. Teritorijos pavadinimas: **Elektros tinklų apsaugos zonos (III skyrius, ketvirtasis skirsnis)**  
Teritorijos unikalus numeris: **100133338**  
[registravimo pagrindas: Lietuvos Respublikos energetikos ministerija; 2021-11-26 Įsakymas dėl Marijampolės elektros tinklų teritorijų plano patvirtinimo Nr. 1-317  
[registravimo data: 2021-12-09  
Žemės sklypo plotas, patenkantis į Teritoriją: 17 kv. m, nuo 2023-11-17
- 11.12. Teritorijos pavadinimas: **Elektros tinklų apsaugos zonos (III skyrius, ketvirtasis skirsnis)**  
Teritorijos unikalus numeris: **100131974**  
[registravimo pagrindas: Lietuvos Respublikos energetikos ministerija; 2021-11-26 Įsakymas dėl Marijampolės elektros tinklų teritorijų plano patvirtinimo Nr. 1-317  
[registravimo data: 2021-12-07  
Žemės sklypo plotas, patenkantis į Teritoriją: 632 kv. m, nuo 2023-11-17
- 11.13. Teritorijos pavadinimas: **Elektros tinklų apsaugos zonos (III skyrius, ketvirtasis skirsnis)**  
Teritorijos unikalus numeris: **100128574**  
[registravimo pagrindas: Lietuvos Respublikos energetikos ministerija; 2021-11-26 Įsakymas dėl Marijampolės elektros tinklų teritorijų plano patvirtinimo Nr. 1-317  
[registravimo data: 2021-12-06  
Žemės sklypo plotas, patenkantis į Teritoriją: 584 kv. m, nuo 2023-11-17
- 11.14. Teritorijos pavadinimas: **Skirstomųjų dujotiekių apsaugos zonos (III skyrius, šeštasis skirsnis)**  
Teritorijos unikalus numeris: **100638535**  
[registravimo pagrindas: Lietuvos Respublikos energetikos ministerija; 2022-11-10 Įsakymas dėl energetikos ministro 2021 m. lapkričio 26 d. įsakymo Nr. 1-315 'Dėl Marijampolės skirstomųjų dujotiekių teritorijų plano patvirtinimo' pakeitimo Nr. 1-344  
[registravimo data: 2024-02-06  
Žemės sklypo plotas, patenkantis į Teritoriją: 1384 kv. m, nuo 2024-02-06
- 11.15. Teritorijos pavadinimas: **Skirstomųjų dujotiekių apsaugos zonos (III skyrius, šeštasis skirsnis)**  
Teritorijos unikalus numeris: **100127298**  
[registravimo pagrindas: Lietuvos Respublikos energetikos ministerija; 2021-11-26 Įsakymas dėl Marijampolės skirstomųjų dujotiekių teritorijų plano patvirtinimo Nr. 1-315  
[registravimo data: 2021-12-03  
Žemės sklypo plotas, patenkantis į Teritoriją: 270 kv. m, nuo 2023-11-17
- 11.16. Teritorijos pavadinimas: **Požeminio vandens vandenviečių apsaugos zonos (VI skyrius, vienuoliktasis skirsnis)**  
Teritorijos unikalus numeris: **100722407**  
[registravimo pagrindas: 2025-03-15 Prašymas  
Teritorijos nustatymo dokumentas: Marijampolės savivaldybės administracija; 2015-03-30 Dėl Marijampolės vandenviečių sanitarinių apsaugos zonų nustatymo specialiojo plano patvirtinimo 1-114  
[registravimo data: 2025-03-20  
Žemės sklypo plotas, patenkantis į Teritoriją: 18148 kv. m, nuo 2025-03-20
- 11.17. Teritorijos pavadinimas: **Šilumos perdavimo tinklų apsaugos zonos (III skyrius, dvyliktasis skirsnis)**  
Teritorijos unikalus numeris: **100381515**  
[registravimo pagrindas: Lietuvos Respublikos aplinkos ministerija; 2022-12-28 Marijampolės savivaldybės teritorijoje esančių šilumos perdavimo tinklų apsaugos zonų teritorijų planas Nr. 1-408  
[registravimo data: 2022-12-29  
Žemės sklypo plotas, patenkantis į Teritoriją: 604 kv. m, nuo 2023-11-17

**12. Registro pastabos ir nuorodos:**  
Statiniai- registro Nr. 44/2196743.

**13. Kita informacija:** įrašų nėra

**14. Informacija apie duomenų sandoriui tikslinimą:**

- 14.1. Duomenys patikslinti 2025-03-06, užsakymo Nr. 43198736  
Patikslinimas galioja iki: 2025-04-04  
Patikslinimas atliktas: LIETUVOS RESPUBLIKA, a.k. 111105555



## NEKILNOJAMOJO TURTO REGISTRO DUOMENŲ BAZĖS IŠRAŠAS

2024-05-22 09:17:38

### 1. Nekilnojamojo turto registre įregistruotas turtas:

Registro Nr.: **44/1322674**  
Registro tipas: **Statiniai**  
Sudarymo data: **2009-09-22**  
**Marijampolė, P. Armino g.**

### 2. Nekilnojamieji daiktai:

- 2.1. **Kiti inžineriniai statiniai - Pėsčiųjų takas**  
**Marijampolė, P. Armino g.**  
Aprašymas / pastabos: **Statinio kategorija - II grupės nesudėtingas statinys**  
Unikalus daikto numeris: **4400-2502-5005**  
Daikto pagrindinė naudojimo paskirtis: **Kiti inžineriniai statiniai**  
Žymėjimas plane: **2k**  
Statybos pabaigos metai: **1964**  
Rekonstravimo pradžios metai: **2012**  
Rekonstravimo pabaigos metai: **2017**  
Statinio kategorija: **II grupės nesudėtingasis**  
Baigtumo procentas: **100 %**  
Plotas: **313.00 kv. m**  
Medžiaga: **Akmens plokštės**  
Danga: **Akmens plokštės**  
Atkūrimo sąnaudos (statybos vertė): **13400 Eur**  
Fizinio nusidėvėjimo procentas: **4 %**  
Atkuriamoji vertė: **12800 Eur**  
Atkūrimo sąnaudų (statybos vertės) ir atkuriamosios vertės nustatymo data: **2017-12-20**  
Vidutinė rinkos vertė: **12800 Eur**  
Vidutinės rinkos vertės nustatymo būdas: **Atkuriamoji vertė**  
Vidutinės rinkos vertės nustatymo data: **2017-12-20**  
Kadastro duomenų nustatymo data: **2017-12-20**
- 2.2. **Kiti inžineriniai statiniai - Pėsčiųjų takas**  
**Marijampolė, P. Armino g.**  
Unikalus daikto numeris: **4400-4881-2382**  
Daikto pagrindinė naudojimo paskirtis: **Kiti inžineriniai statiniai**  
Žymėjimas plane: **3k**  
Statybos pradžios metai: **2016**  
Statybos pabaigos metai: **2017**  
Statinio kategorija: **I grupės nesudėtingasis**  
Baigtumo procentas: **100 %**  
Plotas: **30.00 kv. m**  
Medžiaga: **Betono trinkelės**  
Atkūrimo sąnaudos (statybos vertė): **1280 Eur**  
Fizinio nusidėvėjimo procentas: **0 %**  
Atkuriamoji vertė: **1280 Eur**  
Atkūrimo sąnaudų (statybos vertės) ir atkuriamosios vertės nustatymo data: **2017-12-20**  
Vidutinė rinkos vertė: **1280 Eur**  
Vidutinės rinkos vertės nustatymo būdas: **Atkuriamoji vertė**  
Vidutinės rinkos vertės nustatymo data: **2017-12-20**  
Kadastro duomenų nustatymo data: **2017-12-20**
- 2.3. **Kiti inžineriniai statiniai - Viadukas**  
**Marijampolė, P. Armino g.**  
Unikalus daikto numeris: **4400-4626-3167**  
Daikto pagrindinė naudojimo paskirtis: **Kiti inžineriniai statiniai**  
Statusas: **Formuojamas**  
Kadastro duomenų nustatymo data: **2017-06-05**
- 2.4. **Kiti inžineriniai statiniai - Pėsčiųjų viadukas**  
**Marijampolė, P. Armino g.**  
Unikalus daikto numeris: **4400-4626-3178**  
Daikto pagrindinė naudojimo paskirtis: **Kiti inžineriniai statiniai**  
Statusas: **Formuojamas**  
Kadastro duomenų nustatymo data: **2017-06-05**

- 2.5. **Kelias (gatvė) - Petro Armino gatvė (privažiavimas P. Armino g. link namų Nr. 54, 54B, 54A)**  
**Marijampolė, P. Armino g.**  
Unikalus daikto numeris: **4400-5842-4285**  
Daikto pagrindinė naudojimo paskirtis: **Kelių (gatvių)**  
Žymėjimas plane: **GA**  
Statybos pradžios metai: **1982**  
Statybos pabaigos metai: **1982**  
Statinio kategorija: **Neypatingasis**  
Baigtumo procentas: **100 %**  
Ilgis: **0.06 km**  
Plotas: **12.20 kv. m**  
Eismo juostų skaičius: **Viena**  
Gatvės kategorija: **D**  
Atkūrimo sąnaudos (statybos vertė): **17000 Eur**  
Atkuriamoji vertė: **4240 Eur**  
Atkūrimo sąnaudų (statybos vertės) ir atkuriamosios vertės nustatymo data: **2022-03-14**  
Vidutinė rinkos vertė: **4240 Eur**  
Vidutinės rinkos vertės nustatymo būdas: **Atkuriamoji vertė**  
Vidutinės rinkos vertės nustatymo data: **2022-03-14**  
Kadastro duomenų nustatymo data: **2022-03-14**
- 2.6. **Kelias (gatvė) - Marijampolės miestas P. Armino gatvė**  
**Marijampolė, P. Armino g.**  
Unikalus daikto numeris: **4400-6113-9348**  
Daikto pagrindinė naudojimo paskirtis: **Kelių (gatvių)**  
Žymėjimas plane: **GA**  
Statusas: **Suformuotas padalijus daiktą**  
Daikto istorinė kilmė: **Gautas padalijus daiktą, unikalus daikto numeris 4400-1975-0959**  
Statybos pradžios metai: **1964**  
Statybos pabaigos metai: **1964**  
Rekonstravimo pradžios metai: **2017**  
Rekonstravimo pabaigos metai: **2017**  
Kap. remonto pradžios metai: **2022**  
Kap. remonto pabaigos metai: **2022**  
Statinio kategorija: **Ypatingasis**  
Baigtumo procentas: **100 %**  
Ilgis: **1.136 km**  
Danga: **Asfaltbetonis**  
Eismo juostų skaičius: **Dvi**  
Gatvės kategorija: **C**  
Atkūrimo sąnaudos (statybos vertė): **1592000 Eur**  
Atkuriamoji vertė: **605000 Eur**  
Atkūrimo sąnaudų (statybos vertės) ir atkuriamosios vertės nustatymo data: **2023-12-29**  
Vidutinė rinkos vertė: **605000 Eur**  
Vidutinės rinkos vertės nustatymo būdas: **Atkuriamoji vertė**  
Vidutinės rinkos vertės nustatymo data: **2023-12-29**  
Kadastro duomenų nustatymo data: **2023-12-29**
- 2.7. **Kelias (gatvė) - Marijampolės miestas P. Armino gatvė**  
**Marijampolė, P. Armino g.**  
Unikalus daikto numeris: **4400-6113-9359**  
Daikto pagrindinė naudojimo paskirtis: **Kelių (gatvių)**  
Žymėjimas plane: **GA**  
Statusas: **Suformuotas padalijus daiktą**  
Daikto istorinė kilmė: **Gautas padalijus daiktą, unikalus daikto numeris 4400-1975-0959**  
Statybos pradžios metai: **1964**  
Statybos pabaigos metai: **1964**  
Rekonstravimo pradžios metai: **2017**  
Rekonstravimo pabaigos metai: **2017**  
Statinio kategorija: **Ypatingasis**  
Baigtumo procentas: **100 %**  
Ilgis: **1.245 km**  
Danga: **Asfaltbetonis**  
Eismo juostų skaičius: **Dvi**  
Gatvės kategorija: **C**  
Atkūrimo sąnaudos (statybos vertė): **2011000 Eur**  
Atkuriamoji vertė: **1354000 Eur**  
Atkūrimo sąnaudų (statybos vertės) ir atkuriamosios vertės nustatymo data: **2023-12-30**  
Vidutinė rinkos vertė: **1354000 Eur**

Vidutinės rinkos vertės nustatymo būdas: **Atkuriamoji vertė**

Vidutinės rinkos vertės nustatymo data: **2023-12-30**

Kadastro duomenų nustatymo data: **2023-12-30**

2.8.

**Kelias (gatvė) - Marijampolės miestas P. Armino gatvė**

**Marijampolė, P. Armino g.**

Unikalus daikto numeris: **4400-6113-9360**

Daikto pagrindinė naudojimo paskirtis: **Kelių (gatvių)**

Žymėjimas plane: **GA**

Statusas: **Suformuotas padalijus daiktą**

Daikto istorinė kilmė: **Gautas padalijus daiktą, unikalus daikto numeris 4400-1975-0959**

Statybos pradžios metai: **1964**

Statybos pabaigos metai: **1964**

Rekonstravimo pradžios metai: **2012**

Rekonstravimo pabaigos metai: **2012**

Kap. remonto pradžios metai: **2017**

Kap. remonto pabaigos metai: **2017**

Statinio kategorija: **Ypatingasis**

Baigtumo procentas: **100 %**

Ilgis: **0.862 km**

Eismo juostų skaičius: **Dvi**

Gatvės kategorija: **C**

Atkūrimo sąnaudos (statybos vertė): **1254000 Eur**

Atkuriamoji vertė: **694000 Eur**

Atkūrimo sąnaudų (statybos vertės) ir atkuriamosios

vertės nustatymo data: **2023-12-29**

Vidutinė rinkos vertė: **694000 Eur**

Vidutinės rinkos vertės nustatymo būdas: **Atkuriamoji vertė**

Vidutinės rinkos vertės nustatymo data: **2023-12-29**

Kadastro duomenų nustatymo data: **2023-12-29**

2.9.

**Vandentiekio tinklai - Vandentiekio tinklai**

**Marijampolė, P. Armino g.**

Unikalus daikto numeris: **4400-4637-7359**

Daikto pagrindinė naudojimo paskirtis: **Vandentiekio tinklą**

Žymėjimas plane: **4V**

Statybos pradžios metai: **2016**

Statybos pabaigos metai: **2017**

Statinio kategorija: **Neypatingasis**

Baigtumo procentas: **100 %**

Ilgis: **595.96 m**

Medžiaga: **Plastikas**

Vandentiekio linijos reikšmė: **Skirstomoji (kvartalinė)**

Atkūrimo sąnaudos (statybos vertė): **81000 Eur**

Atkuriamoji vertė: **81000 Eur**

Atkūrimo sąnaudų (statybos vertės) ir atkuriamosios

vertės nustatymo data: **2017-06-12**

Vidutinė rinkos vertė: **81000 Eur**

Vidutinės rinkos vertės nustatymo būdas: **Atkuriamoji vertė**

Vidutinės rinkos vertės nustatymo data: **2017-06-12**

Kadastro duomenų nustatymo data: **2017-06-12**

2.10.

**Nuotekų šalinimo tinklai - Lietaus nuotekų tinklai**

**Marijampolė, P. Armino g.**

Unikalus daikto numeris: **4400-4637-7315**

Daikto pagrindinė naudojimo paskirtis: **Nuotekų šalinimo tinklą**

Žymėjimas plane: **1L**

Statybos pradžios metai: **2016**

Statybos pabaigos metai: **2017**

Statinio kategorija: **Ypatingasis**

Baigtumo procentas: **100 %**

Ilgis: **1062.87 m**

Medžiaga: **Plastikas**

Nuotekų linijos reikšmė: **Skirstomoji (kvartalinė)**

Nuotekų linijos rūšis: **Renkamoji**

Atkūrimo sąnaudos (statybos vertė): **157000 Eur**

Atkuriamoji vertė: **157000 Eur**

Atkūrimo sąnaudų (statybos vertės) ir atkuriamosios

vertės nustatymo data: **2017-06-12**

Vidutinė rinkos vertė: **157000 Eur**

Vidutinės rinkos vertės nustatymo būdas: **Atkuriamoji vertė**

Vidutinės rinkos vertės nustatymo data: **2017-06-12**

Kadastro duomenų nustatymo data: **2017-06-12**

- 2.11. **Nuotekų šalinimo tinklai - Lietaus nuotekų tinklai**  
**Marijampolė, P. Armino g.**  
 Unikalus daikto numeris: **4400-4827-1858**  
 Daikto pagrindinė naudojimo paskirtis: **Nuotekų šalinimo tinklų**  
 Žymėjimas plane: **2L**  
 Statybos pradžios metai: **1964**  
 Statybos pabaigos metai: **1964**  
 Papr. remonto pabaigos metai: **2017**  
 Statinio kategorija: **Neypatingasis**  
 Baigtumo procentas: **100 %**  
 Ilgis: **417.06 m**  
 Medžiaga: **Plastikas**  
 Nuotekų linijos reikšmė: **Skirstomoji (kvartalinė)**  
 Vidutinė rinkos vertė: **15300 Eur**  
 Vidutinės rinkos vertės nustatymo būdas: **Atkuriamoji vertė**  
 Vidutinės rinkos vertės nustatymo data: **2017-11-13**  
 Kadastro duomenų nustatymo data: **2017-11-13**
- 2.12. **Nuotekų šalinimo tinklai - Nuotekų šalinimo tinklai**  
**Marijampolė, P. Armino g.**  
 Unikalus daikto numeris: **4400-4637-7370**  
 Daikto pagrindinė naudojimo paskirtis: **Nuotekų šalinimo tinklų**  
 Žymėjimas plane: **5D**  
 Statybos pradžios metai: **2016**  
 Statybos pabaigos metai: **2017**  
 Statinio kategorija: **I grupės nesudėtingasis**  
 Baigtumo procentas: **100 %**  
 Ilgis: **1211.64 m**  
 Medžiaga: **Plastikas**  
 Nuotekų linijos reikšmė: **Skirstomoji (kvartalinė)**  
 Nuotekų linijos rūšis: **Renkamoji**  
 Atkūrimo sąnaudos (statybos vertė): **82000 Eur**  
 Atkuriamoji vertė: **82000 Eur**  
 Atkūrimo sąnaudų (statybos vertės) ir atkuriamosios  
 vertės nustatymo data: **2017-06-12**  
 Vidutinė rinkos vertė: **82000 Eur**  
 Vidutinės rinkos vertės nustatymo būdas: **Atkuriamoji vertė**  
 Vidutinės rinkos vertės nustatymo data: **2017-06-12**  
 Kadastro duomenų nustatymo data: **2017-06-12**
- 2.13. **Nuotekų šalinimo tinklai - Nuotekų šalinimo tinklai**  
**Marijampolė, P. Armino g.**  
 Unikalus daikto numeris: **4400-4637-7304**  
 Daikto pagrindinė naudojimo paskirtis: **Nuotekų šalinimo tinklų**  
 Žymėjimas plane: **2KF**  
 Statybos pradžios metai: **2016**  
 Statybos pabaigos metai: **2017**  
 Statinio kategorija: **Ypatingasis**  
 Baigtumo procentas: **100 %**  
 Ilgis: **316.66 m**  
 Medžiaga: **Plastikas**  
 Nuotekų linijos reikšmė: **Skirstomoji (kvartalinė)**  
 Nuotekų linijos rūšis: **Renkamoji**  
 Atkūrimo sąnaudos (statybos vertė): **50900 Eur**  
 Atkuriamoji vertė: **50900 Eur**  
 Atkūrimo sąnaudų (statybos vertės) ir atkuriamosios  
 vertės nustatymo data: **2017-06-12**  
 Vidutinė rinkos vertė: **50900 Eur**  
 Vidutinės rinkos vertės nustatymo būdas: **Atkuriamoji vertė**  
 Vidutinės rinkos vertės nustatymo data: **2017-06-12**  
 Kadastro duomenų nustatymo data: **2017-06-12**
- 2.14. **Nuotekų šalinimo tinklai - Buitinių nuotekų slėginiai tinklai**  
**Marijampolė, P. Armino g.**  
 Unikalus daikto numeris: **4400-4637-7366**  
 Daikto pagrindinė naudojimo paskirtis: **Nuotekų šalinimo tinklų**  
 Žymėjimas plane: **3FS**  
 Statybos pradžios metai: **2016**  
 Statybos pabaigos metai: **2017**  
 Statinio kategorija: **I grupės nesudėtingasis**  
 Baigtumo procentas: **100 %**  
 Ilgis: **126.85 m**  
 Medžiaga: **Plastikas**  
 Nuotekų linijos reikšmė: **Skirstomoji (kvartalinė)**

Nuotekų linijos rūšis: **Slėginė**  
Atkūrimo sąnaudos (statybos vertė): **8650 Eur**  
Atkuriamoji vertė: **8650 Eur**  
Atkūrimo sąnaudų (statybos vertės) ir atkuriamosios  
vertės nustatymo data: **2017-06-12**  
Vidutinė rinkos vertė: **8650 Eur**  
Vidutinės rinkos vertės nustatymo būdas: **Atkuriamoji vertė**  
Vidutinės rinkos vertės nustatymo data: **2017-06-12**  
Kadastro duomenų nustatymo data: **2017-06-12**

### 3. Daikto priklausiniai iš kito registro: įrašų nėra

### 4. Nuosavybė:

4.1.

**Nuosavybės teisė**  
Savininkas: **MARIJAMPOLĖS SAVIVALDYBĖ, a.k. 111100960**  
Daiktas: **kelias (gatvė) Nr. 4400-6113-9348, aprašytas p. 2.6.**  
Įregistravimo pagrindas: **1996-01-11 Perdavimo - priėmimo aktas Nr. 5**  
**2013-03-05 Statybos užbaigimo aktas Nr. SUA-40-130305-00028**  
**2017-09-28 Statybos užbaigimo aktas Nr. ACCA-20-170928-00413**  
**2017-12-06 Deklaracija apie statybos užbaigimą / paskirties**  
**pakeitimą Nr. ACCR-60-171206-02417**  
**2024-04-17 Deklaracija apie statybos užbaigimą Nr. ARCCR-20-**  
**240417-02794**  
Įrašas galioja: **Nuo 2024-05-17**

4.2.

**Nuosavybės teisė**  
Savininkas: **MARIJAMPOLĖS SAVIVALDYBĖ, a.k. 111100960**  
Daiktas: **kelias (gatvė) Nr. 4400-6113-9359, aprašytas p. 2.7.**  
**kelias (gatvė) Nr. 4400-6113-9360, aprašytas p. 2.8.**  
Įregistravimo pagrindas: **1996-01-11 Perdavimo - priėmimo aktas Nr. 5**  
**2013-03-05 Statybos užbaigimo aktas Nr. SUA-40-130305-00028**  
**2017-09-28 Statybos užbaigimo aktas Nr. ACCA-20-170928-00413**  
**2017-12-06 Deklaracija apie statybos užbaigimą / paskirties**  
**pakeitimą Nr. ACCR-60-171206-02417**  
Įrašas galioja: **Nuo 2024-05-17**

4.3.

**Nuosavybės teisė**  
Savininkas: **MARIJAMPOLĖS SAVIVALDYBĖ, a.k. 111100960**  
Daiktas: **kelias (gatvė) Nr. 4400-5842-4285, aprašytas p. 2.5.**  
Įregistravimo pagrindas: **1982-01-01 Kitas juridinis dokumentas Nr. 20004**  
**2022-04-01 Pažyma Nr. SA-3289 (9.1 E)**  
Įrašas galioja: **Nuo 2022-04-12**

4.4.

**Nuosavybės teisė**  
Savininkas: **MARIJAMPOLĖS SAVIVALDYBĖ, a.k. 111100960**  
Daiktas: **kiti statiniai Nr. 4400-4881-2382, aprašyti p. 2.2.**  
Įregistravimo pagrindas: **2020-06-16 Deklaracija apie statybos užbaigimą / paskirties**  
**pakeitimą Nr. AL-4493 (16.15.E)**  
Įrašas galioja: **Nuo 2020-07-01**

4.5.

**Nuosavybės teisė**  
Savininkas: **MARIJAMPOLĖS SAVIVALDYBĖ, a.k. 111100960**  
Daiktas: **kiti statiniai Nr. 4400-2502-5005, aprašyti p. 2.1.**  
Įregistravimo pagrindas: **2020-06-16 Deklaracija apie statybos užbaigimą / paskirties**  
**pakeitimą Nr. AL-4493 (16.15.E)**  
**2020-06-16 Pažyma Nr. SA-4706(9.1.E)**  
Įrašas galioja: **Nuo 2020-07-01**

4.6.

**Nuosavybės teisė**  
Savininkas: **MARIJAMPOLĖS SAVIVALDYBĖ, a.k. 111100960**  
Daiktas: **nuotekų šalinimo tinklai Nr. 4400-4827-1858, aprašyti p. 2.11.**  
Įregistravimo pagrindas: **2018-01-15 Pažyma Nr. SA-438 (9.1.E)**  
Įrašas galioja: **Nuo 2018-01-18**

4.7.

**Nuosavybės teisė**  
Savininkas: **MARIJAMPOLĖS SAVIVALDYBĖ, a.k. 111100960**  
Daiktas: **vandentiekio tinklai Nr. 4400-4637-7359, aprašyti p. 2.9.**  
**nuotekų šalinimo tinklai Nr. 4400-4637-7304, aprašyti p. 2.13.**  
**nuotekų šalinimo tinklai Nr. 4400-4637-7315, aprašyti p. 2.10.**  
Įregistravimo pagrindas: **2017-09-28 Statybos užbaigimo aktas Nr. ACCA-20-170928-00413**  
Įrašas galioja: **Nuo 2017-12-08**

4.8.

**Nuosavybės teisė**  
Savininkas: **MARIJAMPOLĖS SAVIVALDYBĖ, a.k. 111100960**  
Daiktas: **nuotekų šalinimo tinklai Nr. 4400-4637-7366, aprašyti p. 2.14.**  
**nuotekų šalinimo tinklai Nr. 4400-4637-7370, aprašyti p. 2.12.**

[registravimo pagrindas: **2017-10-18 Deklaracija apie statybos užbaigimą / paskirties pakeitimą Nr. VR-4542-(16.15)**

[rašas galioja: **Nuo 2017-12-08**

**5. Valstybės ir savivaldybių žemės patikėjimo teisė:** įrašų nėra

**6. Kitos daiktinės teisės:** įrašų nėra

**7. Juridiniai faktai:** įrašų nėra

**8. Žymos:** įrašų nėra

**9. Teritorijos, kuriose taikomos SŽNS, įrašytos į NTK kadastro duomenų byloje įrašytų duomenų pagrindu:** įrašų nėra

**10. Daikto registravimas ir kadastro žymos:**

- 10.1. **Kadastrinius matavimus atliko (kadastro žyma)**  
**EDGARAS MARAZAS**  
Daiktas: **kelias (gatvė) Nr. 4400-6113-9359, aprašytas p. 2.7.**  
[registravimo pagrindas: **2023-01-16 Kvalifikacijos pažymėjimas Nr. 2M-M-2893**  
**2023-12-30 Nekilnojamojo daikto kadastro duomenų byla**  
[rašas galioja: **Nuo 2024-05-17**
- 10.2. **Kadastro duomenų tikslinimas (daikto registravimas)**  
Daiktas: **kelias (gatvė) Nr. 4400-6113-9359, aprašytas p. 2.7.**  
[registravimo pagrindas: **2023-12-30 Nekilnojamojo daikto kadastro duomenų byla**  
[rašas galioja: **Nuo 2024-05-17**
- 10.3. **Kapitalinis remontas (daikto registravimas)**  
Daiktas: **kelias (gatvė) Nr. 4400-6113-9348, aprašytas p. 2.6.**  
[registravimo pagrindas: **2023-12-29 Nekilnojamojo daikto kadastro duomenų byla**  
**2024-04-17 Deklaracija apie statybos užbaigimą Nr. ARCCR-20-240417-02794**  
[rašas galioja: **Nuo 2024-05-17**
- 10.4. **Kadastrinius matavimus atliko (kadastro žyma)**  
**EDGARAS MARAZAS**  
Daiktas: **kelias (gatvė) Nr. 4400-6113-9348, aprašytas p. 2.6.**  
**kelias (gatvė) Nr. 4400-6113-9360, aprašytas p. 2.8.**  
[registravimo pagrindas: **2023-01-16 Kvalifikacijos pažymėjimas Nr. 2M-M-2893**  
**2023-12-29 Nekilnojamojo daikto kadastro duomenų byla**  
[rašas galioja: **Nuo 2024-05-17**
- 10.5. **Kadastro duomenų tikslinimas (daikto registravimas)**  
Daiktas: **kelias (gatvė) Nr. 4400-6113-9360, aprašytas p. 2.8.**  
[registravimo pagrindas: **2023-12-29 Nekilnojamojo daikto kadastro duomenų byla**  
[rašas galioja: **Nuo 2024-05-17**
- 10.6. **Suformuotas naujas (daikto registravimas)**  
Daiktas: **kelias (gatvė) Nr. 4400-5842-4285, aprašytas p. 2.5.**  
[registravimo pagrindas: **1982-01-01 Kitas juridinis dokumentas Nr. 20004**  
**2022-04-01 Pažyma Nr. SA-3289 (9.1 E)**  
[rašas galioja: **Nuo 2022-04-08**
- 10.7. **Kadastrinius matavimus atliko (kadastro žyma)**  
**GRETA RAŽINSKIENĖ**  
Daiktas: **kelias (gatvė) Nr. 4400-5842-4285, aprašytas p. 2.5.**  
[registravimo pagrindas: **2016-02-11 Kvalifikacijos pažymėjimas Nr. 2M-M-2382**  
**2022-03-14 Nekilnojamojo daikto kadastro duomenų byla**  
[rašas galioja: **Nuo 2022-04-08**
- 10.8. **Suformuotas naujas (daikto registravimas)**  
Daiktas: **kiti statiniai Nr. 4400-4881-2382, aprašyti p. 2.2.**  
[registravimo pagrindas: **2017-12-20 Nekilnojamojo daikto kadastro duomenų byla**  
**2020-06-16 Deklaracija apie statybos užbaigimą / paskirties pakeitimą Nr. AL-4493 (16.15.E)**  
[rašas galioja: **Nuo 2020-07-01**
- 10.9. **Rekonstrukcija (daikto registravimas)**  
Daiktas: **kiti statiniai Nr. 4400-2502-5005, aprašyti p. 2.1.**  
[registravimo pagrindas: **2017-12-20 Nekilnojamojo daikto kadastro duomenų byla**  
**2020-06-16 Deklaracija apie statybos užbaigimą / paskirties pakeitimą Nr. AL-4493 (16.15.E)**  
[rašas galioja: **Nuo 2020-07-01**

- 10.10. **Suformuotas naujas (daikto registravimas)**  
Daiktas: **kiti statiniai Nr. 4400-2502-5005, aprašyti p. 2.1.**  
[registravimo pagrindas: **2017-12-20 Nekilnojamojo daikto kadastro duomenų byla 2020-06-16 Pažyma Nr. SA-4706(9.1.E)**  
[rašas galioja: **Nuo 2020-07-01**
- 10.11. **Kadastrinius matavimus atliko (kadastro žyma)**  
**VYTAUTAS POŽARSKAS**  
Daiktas: **kiti statiniai Nr. 4400-2502-5005, aprašyti p. 2.1.**  
**kiti statiniai Nr. 4400-4881-2382, aprašyti p. 2.2.**  
[registravimo pagrindas: **2008-09-03 Kvalifikacijos pažymėjimas Nr. 2M-M-654 2017-12-20 Nekilnojamojo daikto kadastro duomenų byla**  
[rašas galioja: **Nuo 2020-07-01**
- 10.12. **Kadastro duomenų tikslinimas (daikto registravimas)**  
Daiktas: **nuotekų šalinimo tinklai Nr. 4400-4827-1858, aprašyti p. 2.11.**  
[registravimo pagrindas: **2017-11-13 Nekilnojamojo daikto kadastro duomenų byla Nr. 18/41227 2017-12-14 Deklaracija apie statybos užbaigimą / paskirties pakeitimą Nr. VR-5380-(16.15)**  
[rašas galioja: **Nuo 2018-01-16**
- 10.13. **Suformuotas naujas (daikto registravimas)**  
Daiktas: **nuotekų šalinimo tinklai Nr. 4400-4827-1858, aprašyti p. 2.11.**  
[registravimo pagrindas: **2017-11-13 Nekilnojamojo daikto kadastro duomenų byla Nr. 18/41227 2018-01-15 Pažyma Nr. SA-438 (9.1.E)**  
[rašas galioja: **Nuo 2018-01-16**
- 10.14. **Kadastrinius matavimus atliko (kadastro žyma)**  
**VYTAUTAS POŽARSKAS**  
Daiktas: **nuotekų šalinimo tinklai Nr. 4400-4827-1858, aprašyti p. 2.11.**  
[registravimo pagrindas: **2008-09-03 Kvalifikacijos pažymėjimas Nr. 2M-M-654 2017-11-13 Nekilnojamojo daikto kadastro duomenų byla Nr. 18/41227**  
[rašas galioja: **Nuo 2018-01-16**
- 10.15. **Kadastrinius matavimus atliko (kadastro žyma)**  
**JOLITA BIELIAUSKIENĖ**  
Daiktas: **vandentiekio tinklai Nr. 4400-4637-7359, aprašyti p. 2.9.**  
**nuotekų šalinimo tinklai Nr. 4400-4637-7304, aprašyti p. 2.13.**  
**nuotekų šalinimo tinklai Nr. 4400-4637-7315, aprašyti p. 2.10.**  
**nuotekų šalinimo tinklai Nr. 4400-4637-7366, aprašyti p. 2.14.**  
**nuotekų šalinimo tinklai Nr. 4400-4637-7370, aprašyti p. 2.12.**  
[registravimo pagrindas: **2009-12-18 Kvalifikacijos pažymėjimas Nr. 2M-M-1111 2017-06-12 Nekilnojamojo daikto kadastro duomenų byla**  
[rašas galioja: **Nuo 2017-12-07**
- 10.16. **Suformuotas naujas (daikto registravimas)**  
Daiktas: **vandentiekio tinklai Nr. 4400-4637-7359, aprašyti p. 2.9.**  
**nuotekų šalinimo tinklai Nr. 4400-4637-7304, aprašyti p. 2.13.**  
**nuotekų šalinimo tinklai Nr. 4400-4637-7315, aprašyti p. 2.10.**  
[registravimo pagrindas: **2017-06-12 Nekilnojamojo daikto kadastro duomenų byla 2017-09-28 Statybos užbaigimo aktas Nr. ACCA-20-170928-00413**  
[rašas galioja: **Nuo 2017-12-07**
- 10.17. **Suformuotas naujas (daikto registravimas)**  
Daiktas: **nuotekų šalinimo tinklai Nr. 4400-4637-7366, aprašyti p. 2.14.**  
**nuotekų šalinimo tinklai Nr. 4400-4637-7370, aprašyti p. 2.12.**  
[registravimo pagrindas: **2017-06-12 Nekilnojamojo daikto kadastro duomenų byla 2017-10-18 Deklaracija apie statybos užbaigimą / paskirties pakeitimą Nr. VR-4542-(16.15)**  
[rašas galioja: **Nuo 2017-12-07**
- 10.18. **Išduotas statybos užbaigimo aktas (kadastro žyma)**  
Daiktas: **kiti statiniai Nr. 4400-4626-3178, aprašyti p. 2.4.**  
[registravimo pagrindas: **2017-09-28 Informacinės sistemos "Infostatyba" pranešimas Nr. ACCA-20-170928-00413**  
Aprašymas: **Nauja statyba**  
[rašas galioja: **Nuo 2017-09-28**
- 10.19. **Išduotas statybos užbaigimo aktas (kadastro žyma)**  
Daiktas: **kiti statiniai Nr. 4400-4626-3167, aprašyti p. 2.3.**  
[registravimo pagrindas: **2017-09-28 Informacinės sistemos "Infostatyba" pranešimas Nr. ACCA-20-170928-00413**  
Aprašymas: **Nauja statyba**

Įrašas galioja: **Nuo 2017-09-28**

**11. Duomenys apie įregistruotas teritorijas, kuriose taikomos specialiosios žemės naudojimo sąlygos:** įrašų nėra

**12. Registro pastabos ir nuorodos:**

Žemės sklypų, kuriuose yra statiniai, kadastriniai Nr.: 1801/7001:133, 1801/7001:210, 1801/7001:209.

**13. Kita informacija:**

Žemės sklypo, kuriame yra statiniai, kadastrinis Nr.: **1801/7001:210**

Archyvinės bylos Nr.: **18/41227**

**14. Informacija apie duomenų sandoriui tikslinimą:** įrašų nėra

Dokumentą atspausdino Vakarų Lietuvos klientų aptarnavimo centro Klaipėdos klientų aptarnavimo grupės specialistė

KRISTINA GERYBAITĖ-NORKĖ

**DETALŪS METADUOMENYS**

<b>Dokumento sudarytojas (-ai)</b>	Valstybės įmonė Registrų Centras
<b>Dokumento pavadinimas (antraštė)</b>	Dėl duomenų koregavimo ir išrašų išdavimo P. Armino gatvė ir kt. 39547381
<b>Dokumento registracijos data ir numeris</b>	2024-05-22 Nr. SP-71489 (4.55 Mr)
<b>Dokumento gavimo data ir dokumento gavimo registracijos numeris</b>	-
<b>Dokumento adresatas (-ai)</b>	Marijampolės savivaldybės administracija
<b>Dokumento specifikacijos identifikavimo žymuo</b>	ADOC-V1.0
<b>Parašo paskirtis</b>	Pasirašymas
<b>Parašą sukūrusio asmens vardas, pavardė ir pareigos</b>	Kristina Gerybaitė-Norkė Specialistė
<b>Parašo sukūrimo data ir laikas</b>	2024-05-22 09:21
<b>Parašo formatas</b>	Trumpalaikio galiojimo (XAdES-T)
<b>Laiko žymoje nurodytas laikas</b>	2024-05-22 09:21
<b>Informacija apie sertifikavimo paslaugų teikėją</b>	RCSC IssuingCA
<b>Sertifikato galiojimo laikas</b>	2023-09-28 10:22 - 2025-09-27 10:22
<b>Informacija apie būdus, naudotus metaduomenų vientisumui užtikrinti</b>	-
<b>Pagrindinio dokumento priedų skaičius</b>	0
<b>Pagrindinio dokumento priedamų dokumentų skaičius</b>	0
<b>Programinės įrangos, kuria naudojantis sudarytas elektroninis dokumentas, pavadinimas</b>	Elpako v.20240509.1
<b>Informacija apie elektroninio dokumento ir elektroninio (-ių) parašo (-ų) tikrinimą (tikrinimo data)</b>	Tikrinant dokumentą nenustatyta jokių klaidų (2024-11-04)
<b>Elektroninio dokumento nuorašo atspausdinimo data ir ją atspausdinęs darbuotojas</b>	2024-11-04 nuorašą suformavo Virginija Drūtienė
<b>Paieškos nuoroda</b>	-
<b>Papildomi metaduomenys</b>	-



VALSTYBĖS ĮMONĖ REGISTRŲ CENTRAS

Vincio Kudirkos g. 18-3, LT-03105 Vilnius, tel. (5) 2688 262, faks. (5) 2688 311, el.p. info@registrucentras.lt

Finansų ir biudžeto departamentas  
 2016-03-10 GA-3072

## NEKILNOJAMOJO TURTO REGISTRO CENTRINIO DUOMENŲ BANKO IŠRAŠAS

2016-03-02 11:29:12

**1. Nekilnojamojo turto registre įregistruotas turtas:**

Registro Nr.: **44/2027288**  
 Registro tipas: **Žemės sklypas**  
 Sudarymo data: **2015-12-30**  
 Teritorija: **Marijampolės sav., Marijampolės sav. teritorija**  
 Registro tvarkytojas: **Valstybės įmonės Registrų centro Marijampolės filialas**

**2. Nekilnojamieji daiktai:**

2.1. **Žemės sklypas**  
 Unikalus daikto numeris: **4400-4056-1304**  
 Žemės sklypo kadastro numeris ir kadastro  
 vietovės pavadinimas: **1801/7001:188 Marijampolės m. k.v.**  
 Daikto pagrindinė naudojimo paskirtis: **Kita**  
 Žemės sklypo naudojimo būdas: **Susisiekimo ir inžinerinių tinklų koridorių teritorijos**  
 Žemės sklypo plotas: **0.0913 ha**  
 Kelių plotas: **0.0913 ha**  
 Žemės ūkio naudmenų našumo balas: **40.0**  
 Matavimų tipas: **Žemės sklypas suformuotas atliekant kadastrinius matavimus**  
 Indeksuota žemės sklypo vertė: **4413 Eur**  
 Žemės sklypo vertė: **2758 Eur**  
 Vidutinė rinkos vertė: **4000 Eur**  
 Vidutinės rinkos vertės nustatymo data: **2015-11-16**  
 Vidutinės rinkos vertės nustatymo būdas: **Masinis vertinimas**  
 Kadastro duomenų nustatymo data: **2015-11-16**

**3. Daikto priklausiniai iš kito registro: įrašų nėra****4. Nuosavybė:**

4.1. **Nuosavybės teisė**  
 Savininkas: **LIETUVOS RESPUBLIKA, a.k. 111105555**  
 Daiktas: **žemės sklypas Nr. 4400-4056-1304, aprašytas p. 2.1.**  
 Įregistravimo pagrindas: **2015-12-17 Nacionalinės žemės tarnybos teritorinio skyriaus vedėjo sprendimas Nr. 20SK-1626-(14.20.110.)**  
 Įrašas galioja: **Nuo 2016-01-05**

**5. Valstybės ir savivaldybių žemės patikėjimo teisė:**

5.1. **Valstybinės žemės patikėjimo teisė**  
 Patikėtinis: **Nacionalinė žemės tarnyba prie Žemės ūkio ministerijos, a.k. 188704927**  
 Daiktas: **žemės sklypas Nr. 4400-4056-1304, aprašytas p. 2.1.**  
 Įregistravimo pagrindas: **2015-12-17 Nacionalinės žemės tarnybos teritorinio skyriaus vedėjo sprendimas Nr. 20SK-1626-(14.20.110.)**  
 Įrašas galioja: **Nuo 2016-01-05**

**6. Kitos daiktinės teisės : įrašų nėra****7. Juridiniai faktai:**

7.1. **Sudaryta panaudos sutartis**  
 Panaudos gavėjas: **MARIJAMPOLĖS SAVIVALDYBĖ, a.k. 111100960**  
 Daiktas: **žemės sklypas Nr. 4400-4056-1304, aprašytas p. 2.1.**  
 Įregistravimo pagrindas: **2016-02-03 Panaudos sutartis Nr. 20SUN11/As-527**  
 Plotas: **0.0913 ha**  
 Įrašas galioja: **Nuo 2016-03-02**  
 Terminas: **Nuo 2016-02-03 iki 2036-02-03**

**8. Žymos: įrašų nėra**

**9. Specialiosios žemės ir miško naudojimo sąlygos:**


- 9.1. **XLIX. Vandentiekio, lietaus ir fekalinės kanalizacijos tinklų ir įrenginių apsaugos zonos**  
 Daiktas: žemės sklypas Nr. 4400-4056-1304, aprašytas p. 2.1.  
 [registravimo pagrindas: 2015-12-17 Nacionalinės žemės tarnybos teritorinio skyriaus vedėjo sprendimas Nr. 20SK-1626-(14.20.110.)]  
 Plotas: 0.0775 ha  
 [rašas galioja: Nuo 2015-12-30
- 9.2. **IX. Dujotiekių apsaugos zonos**  
 Daiktas: žemės sklypas Nr. 4400-4056-1304, aprašytas p. 2.1.  
 [registravimo pagrindas: 2015-12-17 Nacionalinės žemės tarnybos teritorinio skyriaus vedėjo sprendimas Nr. 20SK-1626-(14.20.110.)]  
 Plotas: 0.0184 ha  
 [rašas galioja: Nuo 2015-12-30
- 9.3. **VI. Elektros linijų apsaugos zonos**  
 Daiktas: žemės sklypas Nr. 4400-4056-1304, aprašytas p. 2.1.  
 [registravimo pagrindas: 2015-12-17 Nacionalinės žemės tarnybos teritorinio skyriaus vedėjo sprendimas Nr. 20SK-1626-(14.20.110.)]  
 Plotas: 0.0104 ha  
 [rašas galioja: Nuo 2015-12-30
- 9.4. **I. Ryšių linijų apsaugos zonos**  
 Daiktas: žemės sklypas Nr. 4400-4056-1304, aprašytas p. 2.1.  
 [registravimo pagrindas: 2015-12-17 Nacionalinės žemės tarnybos teritorinio skyriaus vedėjo sprendimas Nr. 20SK-1626-(14.20.110.)]  
 Plotas: 0.0137 ha  
 [rašas galioja: Nuo 2015-12-30

**10. Daikto registravimas ir kadastro žymos:**

- 10.1. **Kadastrinius matavimus atliko (kadastro žyma)**  
**UAB "Topografas", a.k. 133746357**  
 Daiktas: žemės sklypas Nr. 4400-4056-1304, aprašytas p. 2.1.  
 [registravimo pagrindas: 2011-06-06 Kvalifikacijos pažymėjimas Nr. 2M-M-1300  
 2015-11-16 Nekilnojamojo daikto kadastro duomenų byla]  
 [rašas galioja: Nuo 2015-12-30
- 10.2. **Suformuotas naujas (daikto registravimas)**  
 Daiktas: žemės sklypas Nr. 4400-4056-1304, aprašytas p. 2.1.  
 [registravimo pagrindas: 2015-12-17 Nacionalinės žemės tarnybos teritorinio skyriaus vedėjo sprendimas Nr. 20SK-1626-(14.20.110.)]  
 [rašas galioja: Nuo 2015-12-30

**11. Registro pastabos ir nuorodos: įrašų nėra****12. Kita informacija: įrašų nėra****13. Informacija apie duomenų sandoriui tikslinimą: įrašų nėra**

2016-03-02 11:29:12

Dokumentą atspausdino Vyresnioji  
registratorėREGINA  
BITINIENĖ

**NEKILNOJAMOJO TURTO REGISTRO DUOMENŲ BAZĖS IŠRAŠAS**

2021-04-29 09:49:10

**1. Nekilnojamojo turto registre įregistruotas turtas:**Registro Nr.: **44/1483069**  
Registro tipas: **Statiniai**  
Sudarymo data: **2012-01-16****Marijampolė, Aušros g.****2. Nekilnojamieji daiktai:**

2.1.

**Kelias (gatvė) - Gatvė****Marijampolė, Jono Prano Aleksos g.**Aprašymas / pastabos: **Pėsčiųjų (dviračių) takas 1720,88 kv.m; Buvęs adresas:  
Marijampolės m. Aušros g.**Unikalus daikto numeris: **4400-4786-7478**Daikto pagrindinė naudojimo paskirtis: **Kelių (gatvių)**Žymėjimas plane: **1-42**Statybos pabaigos metai: **2017**Statinio kategorija: **Ypatingasis**Baigtumo procentas: **100 %**Ilgis: **0.827 km**Danga: **Asfaltbetonis**Eismo juostų skaičius: **Dvi**Gatvės kategorija: **Aptarnaujanti**Atkūrimo sąnaudos (statybos vertė): **731000 Eur**Atkuriamoji vertė: **731000 Eur**Vidutinė rinkos vertė: **731000 Eur**Vidutinės rinkos vertės nustatymo būdas: **Atkuriamoji vertė**Vidutinės rinkos vertės nustatymo data: **2017-10-12**Kadastro duomenų nustatymo data: **2017-10-12**

2.2.

**Kelias (gatvė) - Aušros gatvė****Marijampolė, Aušros g.**Unikalus daikto numeris: **4400-2282-4104**Daikto pagrindinė naudojimo paskirtis: **Kelių (gatvių)**Žymėjimas plane: **106-188**Statybos pradžios metai: **1962**Statybos pabaigos metai: **2017**Rekonstravimo pradžios metai: **2016**Rekonstravimo pabaigos metai: **2016**Kap. remonto pradžios metai: **2020**Kap. remonto pabaigos metai: **2020**Papr. remonto pabaigos metai: **2017**Statinio kategorija: **Ypatingasis**Baigtumo procentas: **100 %**Ilgis: **1.382 km**Danga: **Asfaltbetonis**Eismo juostų skaičius: **Dvi**Gatvės kategorija: **Aptarnaujanti**Atkūrimo sąnaudos (statybos vertė): **1669000 Eur**Atkuriamoji vertė: **958000 Eur**Vidutinė rinkos vertė: **958000 Eur**Vidutinės rinkos vertės nustatymo būdas: **Atkuriamoji vertė**Vidutinės rinkos vertės nustatymo data: **2020-11-30**Kadastro duomenų nustatymo data: **2020-11-30**

2.3.

**Nuotekų šalinimo tinklai - Lietaus nuotekų tinklai****Marijampolė, Jono Prano Aleksos g.**Aprašymas / pastabos: **Buvęs adresas: Marijampolės m. Aušros g.**Unikalus daikto numeris: **4400-4789-6548**Daikto pagrindinė naudojimo paskirtis: **Nuotekų šalinimo tinklų**Žymėjimas plane: **D**Statybos pabaigos metai: **2017**Statinio kategorija: **I grupės nesudėtingasis**

Baigtumo procentas: **100 %**  
 Ilgis: **1602.29 m**  
 Medžiaga: **Plastikas**  
 Nuotekų linijos reikšmė: **Skirstomoji (kvartalinė)**  
 Nuotekų linijos rūšis: **Renkamoji**  
 Atkūrimo sąnaudos (statybos vertė): **68600 Eur**  
 Atkuriamoji vertė: **68600 Eur**  
 Vidutinė rinkos vertė: **68600 Eur**  
 Vidutinės rinkos vertės nustatymo būdas: **Atkuriamoji vertė**  
 Vidutinės rinkos vertės nustatymo data: **2017-10-12**  
 Kadastro duomenų nustatymo data: **2017-10-12**

- 2.4. **Nuotekų šalinimo tinklai - Lietaus nuotekų tinklai Marijampolė, Jono Prano Aleksos g.**  
 Aprašymas / pastabos: **Buvęs adresas: Marijampolės m. Aušros g.**  
 Unikalus daikto numeris: **4400-4789-6537**  
 Daikto pagrindinė naudojimo paskirtis: **Nuotekų šalinimo tinklų**  
 Žymėjimas plane: **L**  
 Statybos pabaigos metai: **2017**  
 Statinio kategorija: **Neypatingasis**  
 Baigtumo procentas: **100 %**  
 Ilgis: **937.32 m**  
 Medžiaga: **Plastikas**  
 Nuotekų linijos reikšmė: **Skirstomoji (kvartalinė)**  
 Nuotekų linijos rūšis: **Renkamoji**  
 Atkūrimo sąnaudos (statybos vertė): **116000 Eur**  
 Atkuriamoji vertė: **116000 Eur**  
 Vidutinė rinkos vertė: **116000 Eur**  
 Vidutinės rinkos vertės nustatymo būdas: **Atkuriamoji vertė**  
 Vidutinės rinkos vertės nustatymo data: **2017-10-12**  
 Kadastro duomenų nustatymo data: **2017-10-12**

### 3. Daikto priklausiniai iš kito registro: įrašų nėra

### 4. Nuosavybė:

- 4.1. **Nuosavybės teisė**  
 Savininkas: **MARIJAMPOLĖS SAVIVALDYBĖ, a.k. 111100960**  
 Daiktas: **kelias (gatvė) Nr. 4400-2282-4104, aprašytas p. 2.2.**  
 Įregistravimo pagrindas: **2012-02-20 Pažyma Nr. AS-2130(5.3)**  
**2016-10-07 Statybos užbaigimo aktas Nr. SUA-763**  
**2018-03-27 Statybos užbaigimo aktas Nr. ACCA-20-180327-00115**  
**2021-02-23 Deklaracija apie statybos užbaigimą / paskirties pakeitimą Nr. AL-1482(16.15.E)**  
 Įrašas galioja: **Nuo 2021-03-04**
- 4.2. **Nuosavybės teisė**  
 Savininkas: **MARIJAMPOLĖS SAVIVALDYBĖ, a.k. 111100960**  
 Daiktas: **kelias (gatvė) Nr. 4400-4786-7478, aprašytas p. 2.1.**  
**nuotekų šalinimo tinklai Nr. 4400-4789-6537, aprašyti p. 2.4.**  
**nuotekų šalinimo tinklai Nr. 4400-4789-6548, aprašyti p. 2.3.**  
 Įregistravimo pagrindas: **2018-03-27 Statybos užbaigimo aktas Nr. ACCA-20-180327-00115**  
 Įrašas galioja: **Nuo 2018-04-12**

### 5. Valstybės ir savivaldybių žemės patikėjimo teisė: įrašų nėra

### 6. Kitos daiktinės teisės : įrašų nėra

### 7. Juridiniai faktai: įrašų nėra

### 8. Žymos: įrašų nėra

### 9. Teritorijos, kuriose taikomos specialiosios žemės naudojimo sąlygos: įrašų nėra

### 10. Daikto registravimas ir kadastro žymos:

- 10.1. **Kapitalinis remontas (daikto registravimas)**  
 Daiktas: **kelias (gatvė) Nr. 4400-2282-4104, aprašytas p. 2.2.**  
 Įregistravimo pagrindas: **2020-11-30 Nekilnojamojo daikto kadastro duomenų byla**  
**2021-02-23 Deklaracija apie statybos užbaigimą / paskirties pakeitimą Nr. AL-1482(16.15.E)**

[rašas galioja: Nuo 2021-03-04

10.2.

**Kadastrinius matavimus atliko (kadastro žyma)**

**JOLITA BIELIAUSKIENĖ**

Daiktas: kelias (gatvė) Nr. 4400-2282-4104, aprašytas p. 2.2.

[registravimo pagrindas: 2009-12-18 Kvalifikacijos pažymėjimas Nr. 2M-M-1111

2020-11-30 Nekilnojamojo daikto kadastro duomenų byla

[rašas galioja: Nuo 2021-03-04

10.3.

**Kadastro duomenų tikslinimas (daikto registravimas)**

Daiktas: kelias (gatvė) Nr. 4400-2282-4104, aprašytas p. 2.2.

[registravimo pagrindas: 2017-11-10 Nekilnojamojo daikto kadastro duomenų byla

2017-12-14 Deklaracija apie statybos užbaigimą / paskirties

pakeitimą Nr. VR-5385-(16.15)

[rašas galioja: Nuo 2018-06-01

10.4.

**Suformuotas naujas (daikto registravimas)**

Daiktas: kelias (gatvė) Nr. 4400-4786-7478, aprašytas p. 2.1.

nuotekų šalinimo tinklai Nr. 4400-4789-6537, aprašyti p. 2.4.

nuotekų šalinimo tinklai Nr. 4400-4789-6548, aprašyti p. 2.3.

[registravimo pagrindas: 2017-10-12 Nekilnojamojo daikto kadastro duomenų byla

Nr. 18/46405

2018-03-27 Statybos užbaigimo aktas Nr. ACCA-20-180327-00115

[rašas galioja: Nuo 2018-04-09

10.5.

**Suformuotas naujas (daikto registravimas)**

Daiktas: kelias (gatvė) Nr. 4400-2282-4104, aprašytas p. 2.2.

[registravimo pagrindas: 2012-01-16 Nekilnojamojo daikto kadastro duomenų byla

Nr. 18/46405

2012-02-20 Pažyma Nr. AS-2130(5.3)

[rašas galioja: Nuo 2012-02-29

**11. Registro pastabos ir nuorodos:** įrašų nėra

**12. Kita informacija:** įrašų nėra

**13. Informacija apie duomenų sandoriui tikslinimą:** įrašų nėra

Dokumentą atspausdino Vidurio Lietuvos klientų aptarnavimo centro Marijampolės klientų aptarnavimo grupės grupės vadovė



ILONA  
MILAŠIENĖ

## NEKILNOJAMOJO TURTO REGISTRO DUOMENŲ BAZĖS IŠRAŠAS

2023-04-11 16:50:46

### 1. Nekilnojamojo turto registre įregistruotas turtas:

Registro Nr.: **44/1447998**  
Registro tipas: **Statiniai**  
Sudarymo data: **2011-09-12**  
**Marijampolė, Dariaus ir Girėno g.**

### 2. Nekilnojamieji daiktai:

2.1.

**Kelias (gatvė) - Dariaus ir Girėno gatvė**  
**Marijampolė, Dariaus ir Girėno g.**

Unikalus daikto numeris: **4400-6066-6256**  
Daikto pagrindinė naudojimo paskirtis: **Kelių (gatvių)**  
Žymėjimas plane: **GA**  
Statusas: **Suformuotas padalijus daiktą**  
Daikto istorinė kilmė: **Gautas padalijus daiktą, unikalus daikto numeris 4400-2213-4270**  
Statybos pradžios metai: **1974**  
Statybos pabaigos metai: **1974**  
Kap. remonto pradžios metai: **2014**  
Kap. remonto pabaigos metai: **2014**  
Papr. remonto pradžios metai: **2022**  
Papr. remonto pabaigos metai: **2022**  
Statinio kategorija: **Neypatingasis**  
Baigtumo procentas: **100 %**  
Ilgis: **0.069 km**  
Plotas: **544.81 kv. m**  
Danga: **Betono trinkelės**  
Eismo juostų skaičius: **Dvi**  
Gatvės kategorija: **D**  
Atkūrimo sąnaudos (statybos vertė): **74400 Eur**  
Atkuriamoji vertė: **24000 Eur**  
Atkūrimo sąnaudų (statybos vertės) ir atkuriamosios  
vertės nustatymo data: **2023-02-27**  
Vidutinė rinkos vertė: **24000 Eur**  
Vidutinės rinkos vertės nustatymo būdas: **Atkuriamoji vertė**  
Vidutinės rinkos vertės nustatymo data: **2023-02-27**  
Kadastro duomenų nustatymo data: **2023-02-27**

2.2.

**Kelias (gatvė) - Dariaus ir Girėno gatvė**  
**Marijampolė, Dariaus ir Girėno g.**

Unikalus daikto numeris: **4400-6066-6260**  
Daikto pagrindinė naudojimo paskirtis: **Kelių (gatvių)**  
Žymėjimas plane: **GA**  
Statusas: **Suformuotas padalijus daiktą**  
Daikto istorinė kilmė: **Gautas padalijus daiktą, unikalus daikto numeris 4400-2213-4270**  
Statybos pradžia metai: **1974**  
Statybos pabaigos metai: **1974**  
Kap. remonto pradžios metai: **2014**  
Kap. remonto pabaigos metai: **2014**  
Papr. remonto pradžios metai: **2022**  
Papr. remonto pabaigos metai: **2022**  
Statinio kategorija: **Neypatingasis**  
Baigtumo procentas: **100 %**  
Ilgis: **0.756 km**  
Plotas: **3760.88 kv. m**  
Danga: **Asfaltbetonis**  
Eismo juostų skaičius: **Dvi**  
Gatvės kategorija: **D**  
Atkūrimo sąnaudos (statybos vertė): **801000 Eur**  
Atkuriamoji vertė: **221000 Eur**  
Atkūrimo sąnaudų (statybos vertės) ir atkuriamosios  
vertės nustatymo data: **2023-02-27**  
Vidutinė rinkos vertė: **221000 Eur**  
Vidutinės rinkos vertės nustatymo būdas: **Atkuriamoji vertė**  
Vidutinės rinkos vertės nustatymo data: **2023-02-27**  
Kadastro duomenų nustatymo data: **2023-02-27**

**3. Daikto priklausiniai iš kito registro:** įrašų nėra

**4. Nuosavybė:**

4.1.

**Nuosavybės teisė**

Savininkas: **MARIJAMPOLĖS SAVIVALDYBĖ, a.k. 111100960**

Daiktas: **kelias (gatvė) Nr. 4400-6066-6256, aprašytas p. 2.1.**

**kelias (gatvė) Nr. 4400-6066-6260, aprašytas p. 2.2.**

[registravimo pagrindas: **2011-12-07 Pažyma Nr. AS-13163(5.3)**

**2023-03-24 Deklaracija apie statybos užbaigimą / paskirties pakeitimą Nr. ARCCR-20-230324-03808**

[rašas galioja: **Nuo 2023-04-11**

**5. Valstybės ir savivaldybių žemės patikėjimo teisė:** įrašų nėra

**6. Kitos daiktinės teisės :** įrašų nėra

**7. Juridiniai faktai:** įrašų nėra

**8. Žymos:** įrašų nėra

**9. Teritorijos, kuriose taikomos SŽNS, įrašytos į NTK kadastro duomenų byloje įrašytų duomenų pagrindu:** įrašų nėra

**10. Daikto registravimas ir kadastro žymos:**

10.1.

**Kadastro duomenų tikslinimas (daikto registravimas)**

Daiktas: **kelias (gatvė) Nr. 4400-6066-6256, aprašytas p. 2.1.**

**kelias (gatvė) Nr. 4400-6066-6260, aprašytas p. 2.2.**

[registravimo pagrindas: **2023-02-27 Nekilnojamojo daikto kadastro duomenų byla**

**2023-03-24 Deklaracija apie statybos užbaigimą / paskirties pakeitimą Nr. ARCCR-20-230324-03808**

[rašas galioja: **Nuo 2023-04-03**

10.2.

**Kadastrinius matavimus atliko (kadastro žyma)**

**POVILAS RAŽINSKAS**

Daiktas: **kelias (gatvė) Nr. 4400-6066-6256, aprašytas p. 2.1.**

**kelias (gatvė) Nr. 4400-6066-6260, aprašytas p. 2.2.**

[registravimo pagrindas: **2014-04-17 Kvalifikacijos pažymėjimas Nr. 2M-M-2004**

**2023-02-27 Nekilnojamojo daikto kadastro duomenų byla**

[rašas galioja: **Nuo 2023-04-03**

**11. Duomenys apie įregistruotas teritorijas, kuriose taikomos specialiosios žemės naudojimo sąlygos:** įrašų nėra

**12. Registro pastabos ir nuorodos:** įrašų nėra

**13. Kita informacija:**

Žemės sklypo, kuriame yra statiniai, kadastrinis Nr.: **1801/7001:28**

Archyvinės bylos Nr.: **18/45168**

**14. Informacija apie duomenų sandoriui tikslinimą:** įrašų nėra

Dokumentą atspausdino Vidurio Lietuvos klientų aptarnavimo centro Marijampolės klientų aptarnavimo grupės specialistė



 JOLITA ŽUKAITIENĖ



VALSTYBĖS ĮMONĖ REGISTRŲ CENTRAS

Vincos Kudirkos g. 18-3, LT-03105 Vilnius, tel. (5) 2688 262, faks. (5) 2688 311, el.p. info@registrucentras.lt

## NEKILNOJAMOJO TURTO REGISTRO CENTRINIO DUOMENŲ BANKO IŠRAŠAS

2013-08-28 13:11:05

**1. Nekilnojamojo turto registre įregistruotas turtas:**

Registro Nr.: 44/1612720  
 Registro tipas: Žemės sklypas  
 Sudarymo data: 2013-06-14  
 Marijampolės sav. Marijampolės m. Dariaus ir Girėno g.  
 Registro tvarkytojas: Valstybės įmonės Registrų centro Marijampolės filialas

**2. Nekilnojamieji daiktai:**

2.1. Žemės sklypas  
 Marijampolės sav. Marijampolės m. Dariaus ir Girėno g.  
 Unikalus Nr.: 4400-2682-7356  
 Kadastrinis Nr.: 1801/7001:29 Marijampolės m. k.v.  
 Pagrindinė naudojimo paskirtis: Kita  
 Naudojimo būdas: Inžinerinės infrastruktūros teritorijos  
 Naudojimo pobūdis: Susisiekimo ir inžinerinių tinklų koridoriams  
 Žemės sklypo plotas: 1.4593 ha  
 Kelių plotas: 1.4593 ha  
 Žemės ūkio naudmenų našumo balas: 40.0  
 Matavimų tipas: Žemės sklypas suformuotas atliekant kadastrinius matavimus  
 Indeksuota žemės sklypo vertė: 224464 Lt  
 Žemės sklypo vertė: 140290 Lt  
 Vidutinė rinkos vertė: 209105 Lt  
 Vidutinės rinkos vertės nustatymo data: 2013-04-24  
 Kadastro duomenų nustatymo data: 2013-04-24

**3. Daikto priklausiniai iš kito registro: įrašų nėra****4. Nuosavybė:**

4.1. Nuosavybės teisė  
 Savininkas: LIETUVOS RESPUBLIKA, a.k. 111105555  
 Daiktas: žemės sklypas Nr. 4400-2682-7356, aprašytas p. 2.1.  
 Įregistravimo pagrindas: Nacionalinės žemės tarnybos teritorinio skyriaus vedėjo sprendimas, 2013-06-06, Nr. 20SK-(14.20.110.)-573  
 Įrašas galioja: Nuo 2013-06-19

**5. Valstybės ir savivaldybių žemės patikėjimo teisė:**

5.1. Valstybinės žemės patikėjimo teisė  
 Patikėtinis: Nacionalinė žemės tarnyba prie Žemės ūkio ministerijos, a.k. 188704927  
 Daiktas: žemės sklypas Nr. 4400-2682-7356, aprašytas p. 2.1.  
 Įregistravimo pagrindas: Nacionalinės žemės tarnybos teritorinio skyriaus vedėjo sprendimas, 2013-06-06, Nr. 20SK-(14.20.110.)-573  
 Įrašas galioja: Nuo 2013-06-19

**6. Kitos daiktinės teisės : įrašų nėra****7. Juridiniai faktai:**

7.1. Sudaryta panaudos sutartis  
 Panaudos gavėjas: MARIJAMPOLĖS SAVIVALDYBĖ, a.k. 111100960  
 Daiktas: žemės sklypas Nr. 4400-2682-7356, aprašytas p. 2.1.  
 Įregistravimo pagrindas: Panaudos sutartis, 2013-08-22, Nr. 20SUN-89/As-969  
 Plotas: 1.4593 ha  
 Įrašas galioja: Nuo 2013-08-28  
 Terminas: Nuo 2013-08-22 iki 2033-08-22

**8. Žymos: įrašų nėra**

**9. Specialiosios žemės ir miško naudojimo sąlygos:**

- 9.1. **XLIX. Vandentiekio, lietaus ir fekalinės kanalizacijos tinklų ir įrenginių apsaugos zonos**  
 Daiktas: žemės sklypas Nr. 4400-2682-7356, aprašytas p. 2.1.  
 [registravimo pagrindas: Nacionalinės žemės tarnybos teritorinio skyriaus vedėjo sprendimas, 2013-06-06, Nr. 20SK-(14.20.110.)-573  
 Plotas: 1.1281 ha  
 [rašas galioja: Nuo 2013-06-14
- 9.2. **I. Ryšių linijų apsaugos zonos**  
 Daiktas: žemės sklypas Nr. 4400-2682-7356, aprašytas p. 2.1.  
 [registravimo pagrindas: Nacionalinės žemės tarnybos teritorinio skyriaus vedėjo sprendimas, 2013-06-06, Nr. 20SK-(14.20.110.)-573  
 Plotas: 0.2457 ha  
 [rašas galioja: Nuo 2013-06-14
- 9.3. **XLVIII. Šilumos ir karšto vandens tiekimo tinklų apsaugos zonos**  
 Daiktas: žemės sklypas Nr. 4400-2682-7356, aprašytas p. 2.1.  
 [registravimo pagrindas: Nacionalinės žemės tarnybos teritorinio skyriaus vedėjo sprendimas, 2013-06-06, Nr. 20SK-(14.20.110.)-573  
 Plotas: 0.0812 ha  
 [rašas galioja: Nuo 2013-06-14
- 9.4. **VI. Elektros linijų apsaugos zonos**  
 Daiktas: žemės sklypas Nr. 4400-2682-7356, aprašytas p. 2.1.  
 [registravimo pagrindas: Nacionalinės žemės tarnybos teritorinio skyriaus vedėjo sprendimas, 2013-06-06, Nr. 20SK-(14.20.110.)-573  
 Plotas: 0.2304 ha  
 [rašas galioja: Nuo 2013-06-14

**10. Daikto registravimas ir kadastro žymos:**

- 10.1. **Suformuotas naujas (daikto registravimas)**  
 Daiktas: žemės sklypas Nr. 4400-2682-7356, aprašytas p. 2.1.  
 [registravimo pagrindas: Nacionalinės žemės tarnybos teritorinio skyriaus vedėjo sprendimas, 2013-06-06, Nr. 20SK-(14.20.110.)-573  
 [rašas galioja: Nuo 2013-06-14
- 10.2. **Kadastrinius matavimus atliko (kadastro žyma)**  
**UAB "Topografas", a.k. 133746357**  
 Daiktas: žemės sklypas Nr. 4400-2682-7356, aprašytas p. 2.1.  
 [registravimo pagrindas: Kvalifikacijos pažymėjimas, 2011-06-06, Nr. 2M-M-1401  
 Nekilnojamojo daikto kadastro duomenų byla, 2013-04-24  
 [rašas galioja: Nuo 2013-06-14

**11. Registro pastabos ir nuorodos:**

Statiniai-registro Nr.44/1447998.

**12. Kita informacija: [rašų nėra****13. Informacija apie duomenų sandoriui tikslinimą: [rašų nėra**

2013-08-28 13:11:05

Dokumentą atspausdino: Vyresnioji  
 registratorė



REGINA  
 BITINIENĖ



## VALSTYBĖS ĮMONĖ REGISTRŲ CENTRAS

Lvivo g. 25-101, 09320 Vilnius, tel. (8 5) 2688 262, el. p. info@registrucentras.lt  
Duomenys kaupiami ir saugomi Juridinių asmenų registre, kodas 124110246

## NEKILNOJAMOJO TURTO REGISTRO DUOMENŲ BAZĖS IŠRAŠAS

2023-07-24 11:12:01

## 1. Nekilnojamojo turto registre įregistruotas turtas:

Registro Nr.: **44/1242864**  
Registro tipas: **Statiniai**  
Sudarymo data: **2008-12-08**  
**Marijampolė**

## 2. Nekilnojamieji daiktai:

2.1.

**Kiti inžineriniai statiniai - Pėsčiųjų takas**  
**Marijampolė**

Unikalus daikto numeris: **4400-2447-1518**  
Daikto pagrindinė naudojimo paskirtis: **Kiti inžineriniai statiniai**  
Žymėjimas plane: **b5**  
Statybos pradžios metai: **1986**  
Statybos pabaigos metai: **1986**  
Rekonstravimo pradžios metai: **2012**  
Rekonstravimo pabaigos metai: **2012**  
Statinio kategorija: **I grupės nesudėtingasis**  
Baigtumo procentas: **100 %**  
Plotas: **94.33 kv. m**  
Medžiaga: **Klinkerio trinkelės**  
Atkūrimo sąnaudos (statybos vertė): **4340 Eur**  
Fizinio nusidėvėjimo procentas: **35 %**  
Atkuriamoji vertė: **2820 Eur**  
Atkūrimo sąnaudų (statybos vertės) ir  
atkuriamosios vertės nustatymo data: **2019-09-11**  
Vidutinė rinkos vertė: **2820 Eur**  
Vidutinės rinkos vertės nustatymo būdas: **Atkuriamoji vertė**  
Vidutinės rinkos vertės nustatymo data: **2019-09-11**  
Kadastro duomenų nustatymo data: **2019-09-11**

2.2.

**Kiti inžineriniai statiniai - Automobilių aikštelė**  
**Marijampolė**

Unikalus daikto numeris: **4400-2446-9943**  
Daikto pagrindinė naudojimo paskirtis: **Kiti inžineriniai statiniai**  
Žymėjimas plane: **b6**  
Statybos pradžios metai: **1986**  
Statybos pabaigos metai: **1986**  
Rekonstravimo pradžios metai: **2012**  
Rekonstravimo pabaigos metai: **2012**  
Statinio kategorija: **II grupės nesudėtingasis**  
Baigtumo procentas: **100 %**  
Plotas: **192.05 kv. m**  
Medžiaga: **Klinkerio trinkelės**  
Atkūrimo sąnaudos (statybos vertė): **12800 Eur**  
Fizinio nusidėvėjimo procentas: **70 %**  
Atkuriamoji vertė: **3850 Eur**  
Atkūrimo sąnaudų (statybos vertės) ir  
atkuriamosios vertės nustatymo data: **2019-09-11**  
Vidutinė rinkos vertė: **3850 Eur**  
Vidutinės rinkos vertės nustatymo būdas: **Atkuriamoji vertė**  
Vidutinės rinkos vertės nustatymo data: **2019-09-11**  
Kadastro duomenų nustatymo data: **2019-09-11**

2.3.

**Kiti inžineriniai statiniai - Automobilių aikštelė**  
**Marijampolė**

Unikalus daikto numeris: **4400-2446-9976**  
Daikto pagrindinė naudojimo paskirtis: **Kiti inžineriniai statiniai**  
Žymėjimas plane: **b7**  
Statybos pradžios metai: **1986**  
Statybos pabaigos metai: **2012**  
Rekonstravimo pradžios metai: **2012**  
Rekonstravimo pabaigos metai: **2012**

- Statinio kategorija: **II grupės nesudėtingasis**  
Baigtumo procentas: **100 %**  
Plotas: **444.58 kv. m**  
Atkūrimo sąnaudos (statybos vertė): **29700 Eur**  
Fizinio nusidėvėjimo procentas: **70 %**  
Atkuriamoji vertė: **8920 Eur**  
Atkūrimo sąnaudų (statybos vertės) ir atkuriamosios vertės nustatymo data: **2019-09-11**  
Vidutinė rinkos vertė: **8920 Eur**  
Vidutinės rinkos vertės nustatymo būdas: **Atkuriamoji vertė**  
Vidutinės rinkos vertės nustatymo data: **2019-09-11**  
Kadastro duomenų nustatymo data: **2019-09-11**
- 2.4. **Kiti inžineriniai statiniai - Tunelinis viadukas Marijampolė**  
Unikalus daikto numeris: **4400-4240-1509**  
Daikto pagrindinė naudojimo paskirtis: **Kiti inžineriniai statiniai**  
Žymėjimas plane: **2k**  
Statybos pradžios metai: **2015**  
Statybos pabaigos metai: **2016**  
Statinio kategorija: **Ypatingasis**  
Baigtumo procentas: **100 %**  
Aukštis: **5.10 m**  
Ilgis: **46.60 m**  
Plotas: **609.00 kv. m**  
Medžiaga: **Gelžbetonis**  
Atkūrimo sąnaudos (statybos vertė): **728000 Eur**  
Fizinio nusidėvėjimo procentas: **0 %**  
Atkuriamoji vertė: **728000 Eur**  
Atkūrimo sąnaudų (statybos vertės) ir atkuriamosios vertės nustatymo data: **2016-06-30**  
Vidutinė rinkos vertė: **728000 Eur**  
Vidutinės rinkos vertės nustatymo būdas: **Atkuriamoji vertė**  
Vidutinės rinkos vertės nustatymo data: **2016-06-30**  
Kadastro duomenų nustatymo data: **2016-06-30**
- 2.5. **Kiti inžineriniai statiniai - Pėsčiųjų viadukas Marijampolė**  
Aprašymas / pastabos: **(pėsčiųjų viadukas 3k1 plotas - 280 kv.m, pėsčiųjų viaduko laiptai 3k2 plotas - 149 kv.m, pėsčiųjų viaduko laiptai 3k3 plotas - 173 kv.m)**  
Unikalus daikto numeris: **4400-4240-1530**  
Daikto pagrindinė naudojimo paskirtis: **Kiti inžineriniai statiniai**  
Žymėjimas plane: **3k**  
Statybos pradžios metai: **2015**  
Statybos pabaigos metai: **2016**  
Statinio kategorija: **Neypatingasis**  
Baigtumo procentas: **100 %**  
Atkūrimo sąnaudos (statybos vertė): **226000 Eur**  
Fizinio nusidėvėjimo procentas: **0 %**  
Atkuriamoji vertė: **226000 Eur**  
Atkūrimo sąnaudų (statybos vertės) ir atkuriamosios vertės nustatymo data: **2016-06-30**  
Vidutinė rinkos vertė: **226000 Eur**  
Vidutinės rinkos vertės nustatymo būdas: **Atkuriamoji vertė**  
Vidutinės rinkos vertės nustatymo data: **2016-06-30**  
Kadastro duomenų nustatymo data: **2016-06-30**
- 2.6. **Kiti inžineriniai statiniai - Pėsčiųjų tunelis Marijampolė**  
Aprašymas / pastabos: **(pėsčiųjų tunelis 4k1 ilgis - 13,7 m; pėsčiųjų tunelio laiptinė 4k2 ilgis - 17,4 m)**  
Unikalus daikto numeris: **4400-4245-4072**  
Daikto pagrindinė naudojimo paskirtis: **Kiti inžineriniai statiniai**  
Žymėjimas plane: **4k**  
Statybos pradžios metai: **2015**  
Statybos pabaigos metai: **2016**  
Statinio kategorija: **Neypatingasis**  
Baigtumo procentas: **100 %**  
Plotas: **324.00 kv. m**  
Atkūrimo sąnaudos (statybos vertė): **221000 Eur**  
Fizinio nusidėvėjimo procentas: **0 %**  
Atkuriamoji vertė: **221000 Eur**

- Atkūrimo sąnaudų (statybos vertės) ir atkuriamosios vertės nustatymo data: **2016-06-30**  
Vidutinė rinkos vertė: **221000 Eur**  
Vidutinės rinkos vertės nustatymo būdas: **Atkuriamoji vertė**  
Vidutinės rinkos vertės nustatymo data: **2016-06-30**  
Kadastro duomenų nustatymo data: **2016-06-30**
- 2.7. **Kiti inžineriniai statiniai - Atraminės sienos Marijampolė**  
Aprašymas / pastabos: (atraminės sienos 5k1 ilgis - 192 m; atraminės sienos 5k2 ilgis - 168 m; atraminės sienos 5k3 ilgis - 129 m; atraminės sienos 5k4 ilgis - 22 m; atraminės sienos 5k5 ilgis - 114 m; atraminės sienos 5k6 ilgis - 38 m; atraminės sienos 5k7 ilgis - 158 m; atraminės sienos 5k8 ilgis - 158 m)  
Unikalus daikto numeris: **4400-4240-1541**  
Daikto pagrindinė naudojimo paskirtis: **Kiti inžineriniai statiniai**  
Žymėjimas plane: **5k**  
Statybos pradžios metai: **2015**  
Statybos pabaigos metai: **2016**  
Statinio kategorija: **Neypatingasis**  
Baigtumo procentas: **100 %**  
Medžiaga: **Gelžbetonis**  
Atkūrimo sąnaudos (statybos vertė): **582000 Eur**  
Fizinio nusidėvėjimo procentas: **0 %**  
Atkuriamoji vertė: **582000 Eur**  
Atkūrimo sąnaudų (statybos vertės) ir atkuriamosios vertės nustatymo data: **2016-06-30**  
Vidutinė rinkos vertė: **582000 Eur**  
Vidutinės rinkos vertės nustatymo būdas: **Atkuriamoji vertė**  
Vidutinės rinkos vertės nustatymo data: **2016-06-30**  
Kadastro duomenų nustatymo data: **2016-06-30**
- 2.8. **Kelias (gatvė) - Gedimino g Marijampolė**  
Unikalus daikto numeris: **4400-6089-9776**  
Daikto pagrindinė naudojimo paskirtis: **Kelių (gatvių)**  
Žymėjimas plane: **GA**  
Statusas: **Suformuotas padalijus daiktą**  
Daikto istorinė kilmė: **Gautas padalijus daiktą, unikalus daikto numeris 4400-1770-5374**  
Statybos pradžios metai: **1959**  
Statybos pabaigos metai: **1959**  
Rekonstravimo pradžios metai: **2016**  
Rekonstravimo pabaigos metai: **2016**  
Kap. remonto pradžios metai: **2021**  
Kap. remonto pabaigos metai: **2023**  
Statinio kategorija: **Ypatingasis**  
Baigtumo procentas: **100 %**  
Ilgis: **1.634 km**  
Danga: **Asfaltbetonis**  
Eismo juostų skaičius: **Dvi**  
Gatvės kategorija: **C**  
Atkūrimo sąnaudos (statybos vertė): **2330000 Eur**  
Atkuriamoji vertė: **832000 Eur**  
Atkūrimo sąnaudų (statybos vertės) ir atkuriamosios vertės nustatymo data: **2023-03-27**  
Vidutinė rinkos vertė: **832000 Eur**  
Vidutinės rinkos vertės nustatymo būdas: **Atkuriamoji vertė**  
Vidutinės rinkos vertės nustatymo data: **2023-03-27**  
Kadastro duomenų nustatymo data: **2023-03-27**
- 2.9. **Kelias (gatvė) - Gedimino g Marijampolė**  
Unikalus daikto numeris: **4400-6089-9787**  
Daikto pagrindinė naudojimo paskirtis: **Kelių (gatvių)**  
Žymėjimas plane: **GA**  
Statusas: **Suformuotas padalijus daiktą**  
Daikto istorinė kilmė: **Gautas padalijus daiktą, unikalus daikto numeris 4400-1770-5374**  
Statybos pradžios metai: **1959**  
Statybos pabaigos metai: **1959**  
Rekonstravimo pradžios metai: **2016**  
Rekonstravimo pabaigos metai: **2016**

- Statinio kategorija: **Ypatingasis**  
Baigtumo procentas: **100 %**  
Ilgis: **0.567 km**  
Danga: **Asfaltbetonis**  
Eismo juostų skaičius: **Dvi**  
Gatvės kategorija: **C**  
Atkūrimo sąnaudos (statybos vertė): **1567000 Eur**  
Atkuriamoji vertė: **1009000 Eur**  
Atkūrimo sąnaudų (statybos vertės) ir atkuriamosios vertės nustatymo data: **2023-03-27**  
Vidutinė rinkos vertė: **1009000 Eur**  
Vidutinės rinkos vertės nustatymo būdas: **Atkuriamoji vertė**  
Vidutinės rinkos vertės nustatymo data: **2023-03-27**  
Kadastro duomenų nustatymo data: **2023-03-27**
- 2.10. **Kelias (gatvė) - Gedimino g Marijampolė, Gedimino g.**  
Unikalus daikto numeris: **4400-6098-4667**  
Daikto pagrindinė naudojimo paskirtis: **Kelių (gatvių)**  
Žymėjimas plane: **GA**  
Statusas: **Suformuotas padalijus daiktą**  
Daikto istorinė kilmė: **Gautas padalijus daiktą, unikalus daikto numeris 4400-1770-5374**  
Statybos pradžios metai: **1959**  
Statybos pabaigos metai: **1959**  
Rekonstravimo pradžios metai: **2012**  
Rekonstravimo pabaigos metai: **2016**  
Statinio kategorija: **Ypatingasis**  
Baigtumo procentas: **100 %**  
Ilgis: **0.212 km**  
Danga: **Akmens trinkelės**  
Eismo juostų skaičius: **Viena**  
Gatvės kategorija: **C**  
Atkūrimo sąnaudos (statybos vertė): **372000 Eur**  
Atkuriamoji vertė: **169000 Eur**  
Atkūrimo sąnaudų (statybos vertės) ir atkuriamosios vertės nustatymo data: **2023-03-27**  
Vidutinė rinkos vertė: **169000 Eur**  
Vidutinės rinkos vertės nustatymo būdas: **Atkuriamoji vertė**  
Vidutinės rinkos vertės nustatymo data: **2023-03-27**  
Kadastro duomenų nustatymo data: **2023-03-27**
- 2.11. **Nuotekų šalinimo tinklai - Lietaus nuotekų tinklai Marijampolė**  
Aprašymas / pastabos: **Esantys Gedimino g.; statinio kategorija - neypatingas**  
Unikalus daikto numeris: **4400-2436-5115**  
Daikto pagrindinė naudojimo paskirtis: **Nuotekų šalinimo tinklų**  
Žymėjimas plane: **1KL**  
Statybos pradžios metai: **1984**  
Statybos pabaigos metai: **1984**  
Rekonstravimo pradžios metai: **2010**  
Rekonstravimo pabaigos metai: **2012**  
Baigtumo procentas: **100 %**  
Ilgis: **397.94 m**  
Medžiaga: **Plastikas**  
Nuotekų linijos reikšmė: **Skirstomoji (kvartalinė)**  
Nuotekų linijos rūšis: **Renkamoji**  
Atkūrimo sąnaudos (statybos vertė): **40836 Eur**  
Atkuriamoji vertė: **29831 Eur**  
Atkūrimo sąnaudų (statybos vertės) ir atkuriamosios vertės nustatymo data: **2012-09-11**  
Vidutinė rinkos vertė: **29831 Eur**  
Vidutinės rinkos vertės nustatymo būdas: **Atkuriamoji vertė**  
Vidutinės rinkos vertės nustatymo data: **2012-09-11**  
Kadastro duomenų nustatymo data: **2012-09-11**
- 2.12. **Nuotekų šalinimo tinklai - Lietaus nuotekų slėginiai tinklai Marijampolė**  
Unikalus daikto numeris: **4400-4248-8926**  
Daikto pagrindinė naudojimo paskirtis: **Nuotekų šalinimo tinklų**  
Žymėjimas plane: **1KS**  
Statybos pradžios metai: **2015**  
Statybos pabaigos metai: **2016**

Statinio kategorija: **Neypatingasis**  
Baigtumo procentas: **100 %**  
Ilgis: **297.35 m**  
Medžiaga: **Plastikas**  
Nuotekų linijos reikšmė: **Skirstomoji (kvartalinė)**  
Nuotekų linijos rūšis: **Slėginė**  
Atkūrimo sąnaudos (statybos vertė): **76800 Eur**  
Atkuriamoji vertė: **76800 Eur**  
Atkūrimo sąnaudų (statybos vertės) ir  
atkuriamosios vertės nustatymo data: **2016-06-30**  
Vidutinė rinkos vertė: **76800 Eur**  
Vidutinės rinkos vertės nustatymo būdas: **Atkuriamoji vertė**  
Vidutinės rinkos vertės nustatymo data: **2016-06-30**  
Kadastro duomenų nustatymo data: **2016-06-30**

2.13. **Nuotekų šalinimo tinklai - Lietaus nuotekų tinklai  
Marijampolė**

Unikalus daikto numeris: **4400-4248-8891**  
Daikto pagrindinė naudojimo paskirtis: **Nuotekų šalinimo tinklų**  
Žymėjimas plane: **2KL**  
Statybos pradžios metai: **2015**  
Statybos pabaigos metai: **2016**  
Statinio kategorija: **Neypatingasis**  
Baigtumo procentas: **100 %**  
Ilgis: **1744.11 m**  
Medžiaga: **Plastikas**  
Nuotekų linijos reikšmė: **Skirstomoji (kvartalinė)**  
Nuotekų linijos rūšis: **Renkamoji**  
Atkūrimo sąnaudos (statybos vertė): **257000 Eur**  
Atkuriamoji vertė: **257000 Eur**  
Atkūrimo sąnaudų (statybos vertės) ir  
atkuriamosios vertės nustatymo data: **2016-06-30**  
Vidutinė rinkos vertė: **257000 Eur**  
Vidutinės rinkos vertės nustatymo būdas: **Atkuriamoji vertė**  
Vidutinės rinkos vertės nustatymo data: **2016-06-30**  
Kadastro duomenų nustatymo data: **2016-06-30**

2.14. **Nuotekų šalinimo tinklai - Lietaus nuotekų šalinimo tinklai  
Marijampolė**

Unikalus daikto numeris: **4400-4410-5755**  
Daikto pagrindinė naudojimo paskirtis: **Nuotekų šalinimo tinklų**  
Žymėjimas plane: **3KL**  
Statybos pradžios metai: **2016**  
Statybos pabaigos metai: **2016**  
Statinio kategorija: **Neypatingasis**  
Baigtumo procentas: **100 %**  
Ilgis: **615.38 m**  
Medžiaga: **Plastikas**  
Nuotekų linijos reikšmė: **Skirstomoji (kvartalinė)**  
Nuotekų linijos rūšis: **Beslėginė**  
Atkūrimo sąnaudos (statybos vertė): **105000 Eur**  
Atkuriamoji vertė: **105000 Eur**  
Atkūrimo sąnaudų (statybos vertės) ir  
atkuriamosios vertės nustatymo data: **2016-11-14**  
Vidutinė rinkos vertė: **105000 Eur**  
Vidutinės rinkos vertės nustatymo būdas: **Atkuriamoji vertė**  
Vidutinės rinkos vertės nustatymo data: **2016-11-14**  
Kadastro duomenų nustatymo data: **2016-11-14**

**3. Daikto priklausiniai iš kito registro: įrašų nėra**

**4. Nuosavybė:**

4.1.

**Nuosavybės teisė**  
Savininkas: **MARIJAMPOLĖS SAVIVALDYBĖ, a.k. 111100960**  
Daiktas: **keltas (gatvė) Nr. 4400-6089-9787, aprašytas p. 2.9.**  
**keltas (gatvė) Nr. 4400-6098-4667, aprašytas p. 2.10.**  
Įregistravimo pagrindas: **1996-01-11 Perdavimo - priėmimo aktas Nr. 46**  
**2008-11-24 Pažyma Nr. FL-712**  
**2016-10-07 Statybos užbaigimo aktas**  
**Nr. ACCA-40-161007-00058.**  
**2017-01-27 Statybos užbaigimo aktas Nr. ACCA-20-170127-00084**  
Įrašas galioja: **Nuo 2023-07-24**

4.2.

**Nuosavybės teisė**

Savininkas: **MARIJAMPOLĖS SAVIVALDYBĖ, a.k. 111100960**  
Daiktas: kelias (gatvė) Nr. 4400-6089-9776, aprašytas p. 2.8.  
[registravimo pagrindas: 1996-01-11 Perdavimo - priėmimo aktas Nr. 46  
2008-11-24 Pažyma Nr. FL-712  
2016-10-07 Statybos užbaigimo aktas  
Nr. ACCA-40-161007-00058.  
2017-01-27 Statybos užbaigimo aktas Nr. ACCA-20-170127-00084  
2023-07-07 Deklaracija apie statybos užbaigimą  
Nr. ARCCR-20-230707-08040  
]rašas galioja: Nuo 2023-07-24

4.3. **Nuosavybės teisė**  
Savininkas: **MARIJAMPOLĖS SAVIVALDYBĖ, a.k. 111100960**  
Daiktas: kiti statiniai Nr. 4400-2446-9943, aprašyti p. 2.2.  
kiti statiniai Nr. 4400-2446-9976, aprašyti p. 2.3.  
kiti statiniai Nr. 4400-2447-1518, aprašyti p. 2.1.  
[registravimo pagrindas: 2019-10-03 Deklaracija apie statybos užbaigimą / paskirties  
pakeitimą Nr. AL-7306  
2019-10-03 Kitas juridinis dokumentas Nr. SA-8748 (9.1.E)  
]rašas galioja: Nuo 2019-10-16

4.4. **Nuosavybės teisė**  
Savininkas: **MARIJAMPOLĖS SAVIVALDYBĖ, a.k. 111100960**  
Daiktas: nuotekų šalinimo tinklai Nr. 4400-4410-5755, aprašyti p. 2.14.  
[registravimo pagrindas: 2017-01-27 Statybos užbaigimo aktas Nr. ACCA-20-170127-00084  
]rašas galioja: Nuo 2017-02-15

4.5. **Nuosavybės teisė**  
Savininkas: **MARIJAMPOLĖS SAVIVALDYBĖ, a.k. 111100960**  
Daiktas: kiti statiniai Nr. 4400-4240-1509, aprašyti p. 2.4.  
kiti statiniai Nr. 4400-4240-1530, aprašyti p. 2.5.  
kiti statiniai Nr. 4400-4240-1541, aprašyti p. 2.7.  
kiti statiniai Nr. 4400-4245-4072, aprašyti p. 2.6.  
nuotekų šalinimo tinklai Nr. 4400-4248-8891, aprašyti p. 2.13.  
nuotekų šalinimo tinklai Nr. 4400-4248-8926, aprašyti p. 2.12.  
[registravimo pagrindas: 2016-10-07 Statybos užbaigimo aktas  
Nr. ACCA-40-161007-00058.  
]rašas galioja: Nuo 2016-11-07

4.6. **Nuosavybės teisė**  
Savininkas: **MARIJAMPOLĖS SAVIVALDYBĖ, a.k. 111100960**  
Daiktas: nuotekų šalinimo tinklai Nr. 4400-2436-5115, aprašyti p. 2.11.  
[registravimo pagrindas: 2012-12-11 Statybos užbaigimo aktas Nr. SUA-40-121211-00076  
2014-10-06 Pažyma Nr. SA-9748(5.3.)  
]rašas galioja: Nuo 2014-10-10

5. Valstybės ir savivaldybių žemės patikėjimo teisė: įrašų nėra

6. Kitos daiktinės teisės: įrašų nėra

7. Juridiniai faktai: įrašų nėra

8. Žymos: įrašų nėra

9. Teritorijos, kuriose taikomos SŽNS, įrašytos į NTK kadastro duomenų byloje įrašytų duomenų pagrindu:  
įrašų nėra

10. Daikto registravimas ir kadastro žymos:

10.1. **Kadastro duomenų tikslinimas (daikto registravimas)**  
Daiktas: kelias (gatvė) Nr. 4400-6089-9787, aprašytas p. 2.9.  
kelias (gatvė) Nr. 4400-6098-4667, aprašytas p. 2.10.  
[registravimo pagrindas: 2023-03-27 Nekilnojamojo daikto kadastro duomenų byla  
]rašas galioja: Nuo 2023-07-21

10.2. **Kadastrinius matavimus atliko (kadastro žyma)**  
**MANTAS KISIELIAUSKAS**  
Daiktas: kelias (gatvė) Nr. 4400-6089-9776, aprašytas p. 2.8.  
kelias (gatvė) Nr. 4400-6089-9787, aprašytas p. 2.9.  
kelias (gatvė) Nr. 4400-6098-4667, aprašytas p. 2.10.  
[registravimo pagrindas: 2008-09-03 Kvalifikacijos pažymėjimas Nr. 2M-M-614  
2023-03-27 Nekilnojamojo daikto kadastro duomenų byla  
]rašas galioja: Nuo 2023-07-21

10.3. **Kapitalinis remontas (daikto registravimas)**

- Daiktas: kelias (gatvė) Nr. 4400-6089-9776, aprašytas p. 2.8.  
[registravimo pagrindas: 2023-03-27 Nekilnojamojo daikto kadastro duomenų byla  
2023-07-07 Deklaracija apie statybos užbaigimą  
Nr. ARCCR-20-230707-08040  
[rašas galioja: Nuo 2023-07-21
- 10.4. Parengta deklaracija apie statybos užbaigimą (kadastro žyma)  
Daiktas: kelias (gatvė) Nr. 4400-6089-9776, aprašytas p. 2.8.  
[registravimo pagrindas: 2023-05-31 Informacinės sistemos "Infostatyba" pranešimas  
Nr. ARCCR-20-230531-06543  
Aprašymas: Kapitalinis remontas  
[rašas galioja: Nuo 2023-05-31
- 10.5. Rekonstrukcija (daikto registravimas)  
Daiktas: kiti statiniai Nr. 4400-2446-9943, aprašyti p. 2.2.  
kiti statiniai Nr. 4400-2446-9976, aprašyti p. 2.3.  
kiti statiniai Nr. 4400-2447-1518, aprašyti p. 2.1.  
[registravimo pagrindas: 2019-09-11 Nekilnojamojo daikto kadastro duomenų byla  
2019-10-03 Deklaracija apie statybos užbaigimą / paskirties  
pakeitimą Nr. AL-7306  
[rašas galioja: Nuo 2019-10-10
- 10.6. Suformuotas naujas (daikto registravimas)  
Daiktas: kiti statiniai Nr. 4400-2446-9943, aprašyti p. 2.2.  
kiti statiniai Nr. 4400-2446-9976, aprašyti p. 2.3.  
kiti statiniai Nr. 4400-2447-1518, aprašyti p. 2.1.  
[registravimo pagrindas: 2019-09-11 Nekilnojamojo daikto kadastro duomenų byla  
2019-10-03 Kitas juridinis dokumentas Nr. SA-8748 (9.1.E)  
[rašas galioja: Nuo 2019-10-10
- 10.7. Kadastrinius matavimus atliko (kadastro žyma)  
JULIUS ŽEMAITIS  
Daiktas: kiti statiniai Nr. 4400-2446-9943, aprašyti p. 2.2.  
kiti statiniai Nr. 4400-2446-9976, aprašyti p. 2.3.  
kiti statiniai Nr. 4400-2447-1518, aprašyti p. 2.1.  
[registravimo pagrindas: 2013-07-12 Kvalifikacijos pažymėjimas Nr. 2M-M-1901  
2019-09-11 Nekilnojamojo daikto kadastro duomenų byla  
[rašas galioja: Nuo 2019-10-10
- 10.8. Kadastrinius matavimus atliko (kadastro žyma)  
GRETA RAŽINSKIENĖ  
Daiktas: nuotekų šalinimo tinklai Nr. 4400-4410-5755, aprašyti p. 2.14.  
[registravimo pagrindas: 2016-02-11 Kvalifikacijos pažymėjimas Nr. 2M-M-2382  
2016-11-14 Nekilnojamojo daikto kadastro duomenų byla  
Nr. 18/39357  
[rašas galioja: Nuo 2017-02-14
- 10.9. Suformuotas naujas (daikto registravimas)  
Daiktas: nuotekų šalinimo tinklai Nr. 4400-4410-5755, aprašyti p. 2.14.  
[registravimo pagrindas: 2016-11-14 Nekilnojamojo daikto kadastro duomenų byla  
Nr. 18/39357  
2017-01-27 Statybos užbaigimo aktas Nr. ACCA-20-170127-00084  
[rašas galioja: Nuo 2017-02-14
- 10.10. Kadastrinius matavimus atliko (kadastro žyma)  
ALVYDAS ALABURDA  
Daiktas: kiti statiniai Nr. 4400-4240-1509, aprašyti p. 2.4.  
kiti statiniai Nr. 4400-4240-1530, aprašyti p. 2.5.  
kiti statiniai Nr. 4400-4240-1541, aprašyti p. 2.7.  
kiti statiniai Nr. 4400-4245-4072, aprašyti p. 2.6.  
nuotekų šalinimo tinklai Nr. 4400-2436-5115, aprašyti p. 2.11.  
nuotekų šalinimo tinklai Nr. 4400-4248-8891, aprašyti p. 2.13.  
nuotekų šalinimo tinklai Nr. 4400-4248-8926, aprašyti p. 2.12.  
[registravimo pagrindas: 2008-09-03 Kvalifikacijos pažymėjimas Nr. 2M-M-655  
2016-06-30 Nekilnojamojo daikto kadastro duomenų byla  
Nr. 18/39357  
[rašas galioja: Nuo 2016-11-02
- 10.11. Suformuotas naujas (daikto registravimas)  
Daiktas: kiti statiniai Nr. 4400-4240-1509, aprašyti p. 2.4.  
kiti statiniai Nr. 4400-4240-1530, aprašyti p. 2.5.  
kiti statiniai Nr. 4400-4240-1541, aprašyti p. 2.7.  
kiti statiniai Nr. 4400-4245-4072, aprašyti p. 2.6.  
nuotekų šalinimo tinklai Nr. 4400-4248-8891, aprašyti p. 2.13.  
nuotekų šalinimo tinklai Nr. 4400-4248-8926, aprašyti p. 2.12.

Įregistravimo pagrindas: 2016-06-30 Nekilnojamojo daikto kadastro duomenų byla  
Nr. 18/39357  
2016-10-07 Statybos užbaigimo aktas  
Nr. ACCA-40-161007-00058.

Įrašas galioja: Nuo 2016-11-02

10.12.

Kadastrinius matavimus atliko (kadastro žyma)  
Valstybės įmonės Registrų centro Marijampolės filialas, a.k.  
151358356

Daiktas: nuotekų šalinimo tinklai Nr. 4400-2436-5115, aprašyti p. 2.11.

Įregistravimo pagrindas: 2008-09-03 Kvalifikacijos pažymėjimas Nr. 2M-M-655  
2012-09-11 Nekilnojamojo daikto kadastro duomenų byla  
Nr. 18/39357

Įrašas galioja: Nuo 2014-10-08

10.13.

Rekonstrukcija (daikto registravimas)

Daiktas: nuotekų šalinimo tinklai Nr. 4400-2436-5115, aprašyti p. 2.11.

Įregistravimo pagrindas: 2012-09-11 Nekilnojamojo daikto kadastro duomenų byla  
Nr. 18/39357

2012-12-11 Statybos užbaigimo aktas Nr. SUA-40-121211-00076

Įrašas galioja: Nuo 2014-10-08

10.14.

Suformuotas naujas (daikto registravimas)

Daiktas: nuotekų šalinimo tinklai Nr. 4400-2436-5115, aprašyti p. 2.11.

Įregistravimo pagrindas: 2012-09-11 Nekilnojamojo daikto kadastro duomenų byla  
Nr. 18/39357

2014-10-06 Pažyma Nr. SA-9748(5.3.)

Įrašas galioja: Nuo 2014-10-08

11. Duomenys apie įregistruotas teritorijas, kuriose taikomos specialiosios žemės naudojimo sąlygos: įrašų nėra

12. Registro pastabos ir nuorodos:

Žemės sklypų, kuriuose yra statiniai, kadastriniai Nr. 1801/7001:7, 1801/7001:193, 1801/7001:195,  
1801/7001:196, 1801/7001:197, 1801/0034:102.

13. Kita informacija:

Žemės sklypo, kuriame yra statiniai,  
kadastrinis Nr.: 1801/7001:7  
Archyvinės bylos Nr.: 18/39357

14. Informacija apie duomenų sandoriui tikslinimą: įrašų nėra

Dokumentą atspausdino VĮ Registrų centro





## NEKILNOJAMOJO TURTO REGISTRO CENTRINIO DUOMENŲ BANKO IŠRAŠAS

2016-05-17 13:49:22

**1. Nekilnojamojo turto registre įregistruotas turtas:**Registro Nr.: **44/2041249**Registro tipas: **Žemės sklypas**Sudarymo data: **2016-03-16****Marijampolė**Registro tvarkytojas: **Valstybės įmonės Registrų centro Marijampolės filialas****2. Nekilnojamieji daiktai:**

2.1.

**Žemės sklypas****Marijampolė**Unikalus daikto numeris: **4400-4134-1259**

Žemės sklypo kadastro numeris ir kadastro

vietovės pavadinimas: **1801/7001:196 Marijampolės m. k.v.**Daikto pagrindinė naudojimo paskirtis: **Kita**Žemės sklypo naudojimo būdas: **Susisiekimo ir inžinerinių tinklų koridorių teritorijos**Žemės sklypo plotas: **3.3079 ha**Kelių plotas: **3.3079 ha**Žemės ūkio naudmenų našumo balas: **40.0**Matavimų tipas: **Žemės sklypas suformuotas atliekant kadastrinius matavimus**Indeksuota žemės sklypo vertė: **137589 Eur**Žemės sklypo vertė: **85993 Eur**Vidutinė rinkos vertė: **120000 Eur**Vidutinės rinkos vertės nustatymo data: **2015-05-15**Vidutinės rinkos vertės nustatymo būdas: **Masinis vertinimas**Kadastro duomenų nustatymo data: **2015-04-17****3. Daikto priklausiniai iš kito registro: įrašų nėra****4. Nuosavybė:**

4.1.

**Nuosavybės teisė**Savininkas: **LIETUVOS RESPUBLIKA, a.k. 111105555**Daiktas: **žemės sklypas Nr. 4400-4134-1259, aprašytas p. 2.1.**Įregistravimo pagrindas: **2016-03-07 Nacionalinės žemės tarnybos teritorinio skyriaus vedėjo sprendimas Nr. 20SK-350-(14.20.110.)**Įrašas galioja: **Nuo 2016-03-21****5. Valstybės ir savivaldybių žemės patikėjimo teisė:**

5.1.

**Valstybinės žemės patikėjimo teisė**Patikėtinis: **Nacionalinė žemės tarnyba prie Žemės ūkio ministerijos, a.k. 188704927**Daiktas: **žemės sklypas Nr. 4400-4134-1259, aprašytas p. 2.1.**Įregistravimo pagrindas: **2016-03-07 Nacionalinės žemės tarnybos teritorinio skyriaus vedėjo sprendimas Nr. 20SK-350-(14.20.110.)**Įrašas galioja: **Nuo 2016-03-21****6. Kitos daiktinės teisės : įrašų nėra****7. Juridiniai faktai:**

7.1.

**Sudaryta panaudos sutartis**Panaudos gavėjas: **MARIJAMPOLĖS SAVIVALDYBĖ, a.k. 111100960**Daiktas: **žemės sklypas Nr. 4400-4134-1259, aprašytas p. 2.1.**Įregistravimo pagrindas: **2016-05-02 Panaudos sutartis**Nr. **20SUN-22-(14.20.56.)/As-1027**Plotas: **3.3079 ha**Įrašas galioja: **Nuo 2016-05-17**Terminas: **Nuo 2016-05-02 iki 2036-05-02****8. Žymos: įrašų nėra**

**9. Specialiosios žemės ir miško naudojimo sąlygos:**

- 9.1. **XLIX. Vandentiekio, lietaus ir fekalinės kanalizacijos tinklų ir įrenginių apsaugos zonos**  
 Daiktas: žemės sklypas Nr. 4400-4134-1259, aprašytas p. 2.1.  
 Įregistravimo pagrindas: 2016-03-07 Nacionalinės žemės tarnybos teritorinio skyriaus vedėjo sprendimas Nr. 20SK-350-(14.20.110.)  
 Plotas: 0.739 ha  
 Įrašas galioja: Nuo 2016-03-17
- 9.2. **IX. Dujotiekių apsaugos zonos**  
 Daiktas: žemės sklypas Nr. 4400-4134-1259, aprašytas p. 2.1.  
 Įregistravimo pagrindas: 2016-03-07 Nacionalinės žemės tarnybos teritorinio skyriaus vedėjo sprendimas Nr. 20SK-350-(14.20.110.)  
 Plotas: 0.0088 ha  
 Įrašas galioja: Nuo 2016-03-17
- 9.3. **VI. Elektros linijų apsaugos zonos**  
 Daiktas: žemės sklypas Nr. 4400-4134-1259, aprašytas p. 2.1.  
 Įregistravimo pagrindas: 2016-03-07 Nacionalinės žemės tarnybos teritorinio skyriaus vedėjo sprendimas Nr. 20SK-350-(14.20.110.)  
 Plotas: 0.4848 ha  
 Įrašas galioja: Nuo 2016-03-17
- 9.4. **I. Ryšių linijų apsaugos zonos**  
 Daiktas: žemės sklypas Nr. 4400-4134-1259, aprašytas p. 2.1.  
 Įregistravimo pagrindas: 2016-03-07 Nacionalinės žemės tarnybos teritorinio skyriaus vedėjo sprendimas Nr. 20SK-350-(14.20.110.)  
 Plotas: 0.1415 ha  
 Įrašas galioja: Nuo 2016-03-17

**10. Daikto registravimas ir kadastro žymos:**

- 10.1. **Kadastrinius matavimus atliko (kadastro žyma)**  
 UAB "Topografas", a.k. 133746357  
 Daiktas: žemės sklypas Nr. 4400-4134-1259, aprašytas p. 2.1.  
 Įregistravimo pagrindas: 2011-06-16 Kvalifikacijos pažymėjimas Nr. 2M-M-1401  
 2015-04-17 Nekilnojamojo daikto kadastro duomenų byla  
 Įrašas galioja: Nuo 2016-03-17
- 10.2. **Suformuotas naujas (daikto registravimas)**  
 Daiktas: žemės sklypas Nr. 4400-4134-1259, aprašytas p. 2.1.  
 Įregistravimo pagrindas: 2016-03-07 Nacionalinės žemės tarnybos teritorinio skyriaus vedėjo sprendimas Nr. 20SK-350-(14.20.110.)  
 Įrašas galioja: Nuo 2016-03-17

11. Registro pastabos ir nuorodos: įrašų nėra

12. Kita informacija: įrašų nėra

13. Informacija apie duomenų sandoriui tikslinimą: įrašų nėra

Dokumentą išspausdino  
Registratorelė eksperteDALIA  
MATULEVIČIENĖ

2016-05-17 13:49:22

2016-05-18 GA 4140



VALSTYBĖS ĮMONĖ REGISTRŲ CENTRAS

Vincio Kudirkos g. 18-3, LT-03105 Vilnius, tel. (5) 2688 262, faks. (5) 2688 311, el.p. info@registrucentras.lt

## NEKILNOJAMOJO TURTO REGISTRO CENTRINIO DUOMENŲ BANKO IŠRAŠAS

2016-05-17 13:39:54

**1. Nekilnojamojo turto registre įregistruotas turtas:**Registro Nr.: **44/2040988**Registro tipas: **Žemės sklypas**Sudarymo data: **2016-03-16****Marijampolė, Gedimino g.**Registro tvarkytojas: **Valstybės įmonės Registrų centro Marijampolės filialas****2. Nekilnojamieji daiktai:**

2.1.

**Žemės sklypas****Marijampolė, Gedimino g.**Unikalus daikto numeris: **4400-4134-0618**

Žemės sklypo kadastro numeris ir kadastro

vietovės pavadinimas: **1801/7001:197 Marijampolės m. k.v.**Daikto pagrindinė naudojimo paskirtis: **Kita**Žemės sklypo naudojimo būdas: **Susisiekimo ir inžinerinių tinklų koridorių teritorijos**Žemės sklypo plotas: **0.6921 ha**Kelių plotas: **0.6921 ha**Žemės ūkio naudmenų našumo balas: **40.0**Matavimų tipas: **Žemės sklypas suformuotas atliekant kadastrinius matavimus**Indeksuota žemės sklypo vertė: **31813 Eur**Žemės sklypo vertė: **19883 Eur**Vidutinė rinkos vertė: **32100 Eur**Vidutinės rinkos vertės nustatymo data: **2015-04-17**Vidutinės rinkos vertės nustatymo būdas: **Masinis vertinimas**Kadastro duomenų nustatymo data: **2015-04-17****3. Daikto priklausiniai iš kito registro: įrašų nėra****4. Nuosavybė:**

4.1.

**Nuosavybės teisė**Savininkas: **LIETUVOS RESPUBLIKA, a.k. 111105555**Daiktas: **žemės sklypas Nr. 4400-4134-0618, aprašytas p. 2.1.**Įregistravimo pagrindas: **2016-03-07 Nacionalinės žemės tarnybos teritorinio skyriaus vedėjo sprendimas Nr. 20SK-349-(14.20.110.)**Įrašas galioja: **Nuo 2016-03-21****5. Valstybės ir savivaldybių žemės patikėjimo teisė:**

5.1.

**Valstybinės žemės patikėjimo teisė**Patikėtinis: **Nacionalinė žemės tarnyba prie Žemės ūkio ministerijos, a.k. 188704927**Daiktas: **žemės sklypas Nr. 4400-4134-0618, aprašytas p. 2.1.**Įregistravimo pagrindas: **2016-03-07 Nacionalinės žemės tarnybos teritorinio skyriaus vedėjo sprendimas Nr. 20SK-349-(14.20.110.)**Įrašas galioja: **Nuo 2016-03-21****6. Kitos daiktinės teisės : įrašų nėra****7. Juridiniai faktai:**

7.1.

**Sudaryta panaudos sutartis**Panaudos gavėjas: **MARIJAMPOLĖS SAVIVALDYBĖ, a.k. 111100960**Daiktas: **žemės sklypas Nr. 4400-4134-0618, aprašytas p. 2.1.**Įregistravimo pagrindas: **2016-05-02 Panaudos sutartis****Nr. 20SUN-18-(14.20.56.)/As-1023**Plotas: **0.6921 ha**Įrašas galioja: **Nuo 2016-05-17**Terminas: **Nuo 2016-05-02 iki 2036-05-02****8. Žymos: įrašų nėra**

**9. Specialiosios žemės ir miško naudojimo sąlygos:**

- 9.1. **XLIX. Vandentiekio, lietaus ir fekalinės kanalizacijos tinklų ir įrenginių apsaugos zonos**  
 Daiktas: žemės sklypas Nr. 4400-4134-0618, aprašytas p. 2.1.  
 Įregistravimo pagrindas: 2016-03-07 Nacionalinės žemės tarnybos teritorinio skyriaus vedėjo sprendimas Nr. 20SK-349-(14.20.110.)  
 Plotas: 0.512 ha  
 Įrašas galioja: Nuo 2016-03-17
- 9.2. **IX. Dujotiekių apsaugos zonos**  
 Daiktas: žemės sklypas Nr. 4400-4134-0618, aprašytas p. 2.1.  
 Įregistravimo pagrindas: 2016-03-07 Nacionalinės žemės tarnybos teritorinio skyriaus vedėjo sprendimas Nr. 20SK-349-(14.20.110.)  
 Plotas: 0.6921 ha  
 Įrašas galioja: Nuo 2016-03-17
- 9.3. **VI. Elektros linijų apsaugos zonos**  
 Daiktas: žemės sklypas Nr. 4400-4134-0618, aprašytas p. 2.1.  
 Įregistravimo pagrindas: 2016-03-07 Nacionalinės žemės tarnybos teritorinio skyriaus vedėjo sprendimas Nr. 20SK-349-(14.20.110.)  
 Plotas: 0.317 ha  
 Įrašas galioja: Nuo 2016-03-17
- 9.4. **I. Ryšių linijų apsaugos zonos**  
 Daiktas: žemės sklypas Nr. 4400-4134-0618, aprašytas p. 2.1.  
 Įregistravimo pagrindas: 2016-03-07 Nacionalinės žemės tarnybos teritorinio skyriaus vedėjo sprendimas Nr. 20SK-349-(14.20.110.)  
 Plotas: 0.42 ha  
 Įrašas galioja: Nuo 2016-03-17

**10. Daikto registravimas ir kadastro žymos:**

- 10.1. **Kadastrinius matavimus atliko (kadastro žyma)**  
**UAB "Topografas", a.k. 133746357**  
 Daiktas: žemės sklypas Nr. 4400-4134-0618, aprašytas p. 2.1.  
 Įregistravimo pagrindas: 2011-06-16 Kvalifikacijos pažymėjimas Nr. 2M-M-1401  
 2015-04-17 Nekilnojamojo daikto kadastro duomenų byla  
 Įrašas galioja: Nuo 2016-03-17
- 10.2. **Suformuotas naujas (daikto registravimas)**  
 Daiktas: žemės sklypas Nr. 4400-4134-0618, aprašytas p. 2.1.  
 Įregistravimo pagrindas: 2016-03-07 Nacionalinės žemės tarnybos teritorinio skyriaus vedėjo sprendimas Nr. 20SK-349-(14.20.110.)  
 Įrašas galioja: Nuo 2016-03-17

**11. Registro pastabos ir nuorodos:**

Statiniai- Registro Nr. 44/1242864.

**12. Kita informacija: įrašų nėra****13. Informacija apie duomenų sandoriui tikslinimą: įrašų nėra**

2016-05-17 13:39:54

Dokumentą atspausdino  
 Registratore ekspertė



DALIA  
 MATULEVIČIENĖ

## NEKILNOJAMOJO TURTO REGISTRO DUOMENŲ BAZĖS IŠRAŠAS

2023-12-08 12:03:13

### 1. Nekilnojamojo turto registre įregistruotas turtas:

Registro Nr.: **44/1257150**

Registro tipas: **Statiniai**

Sudarymo data: **2008-12-16**

**Marijampolė, Kauno g.**

### 2. Nekilnojamieji daiktai:

2.1.

**Kiti inžineriniai statiniai - Automobilių stovėjimo aikštelė**

**Marijampolė, Kauno g.**

Unikalus daikto numeris: **4400-2941-4474**

Daikto pagrindinė naudojimo paskirtis: **Kiti inžineriniai statiniai**

Žymėjimas plane: **1b**

Statybos pradžios metai: **2014**

Statybos pabaigos metai: **2014**

Statinio kategorija: **I grupės nesudėtingasis**

Baigtumo procentas: **100 %**

Plotas: **92.60 kv. m**

Medžiaga: **Betono trinkelės**

Atkūrimo sąnaudos (statybos vertė): **6024 Eur**

Fizinio nusidėvėjimo procentas: **0 %**

Atkuriamoji vertė: **6024 Eur**

Atkūrimo sąnaudų (statybos vertės) ir

atkuriamosios vertės nustatymo data: **2014-04-30**

Vidutinė rinkos vertė: **6024 Eur**

Vidutinės rinkos vertės nustatymo būdas: **Atkuriamoji vertė**

Vidutinės rinkos vertės nustatymo data: **2014-04-30**

Kadastro duomenų nustatymo data: **2014-04-30**

2.2.

**Kiti inžineriniai statiniai - Automobilių stovėjimo aikštelė**

**Marijampolė, Kauno g.**

Unikalus daikto numeris: **4400-2941-4491**

Daikto pagrindinė naudojimo paskirtis: **Kiti inžineriniai statiniai**

Žymėjimas plane: **2b**

Statybos pradžios metai: **2014**

Statybos pabaigos metai: **2014**

Statinio kategorija: **II grupės nesudėtingasis**

Baigtumo procentas: **100 %**

Plotas: **146.00 kv. m**

Medžiaga: **Betono trinkelės**

Atkūrimo sąnaudos (statybos vertė): **9528 Eur**

Fizinio nusidėvėjimo procentas: **0 %**

Atkuriamoji vertė: **9528 Eur**

Atkūrimo sąnaudų (statybos vertės) ir

atkuriamosios vertės nustatymo data: **2014-04-30**

Vidutinė rinkos vertė: **9528 Eur**

Vidutinės rinkos vertės nustatymo būdas: **Atkuriamoji vertė**

Vidutinės rinkos vertės nustatymo data: **2014-04-30**

Kadastro duomenų nustatymo data: **2014-04-30**

2.3.

**Kiti inžineriniai statiniai - Įvažiavimas**

**Marijampolė, Kauno g.**

Unikalus daikto numeris: **4400-2941-4548**

Daikto pagrindinė naudojimo paskirtis: **Kiti inžineriniai statiniai**

Žymėjimas plane: **3b**

Statybos pradžios metai: **2014**

Statybos pabaigos metai: **2014**

Statinio kategorija: **II grupės nesudėtingasis**

Baigtumo procentas: **100 %**

Plotas: **475.40 kv. m**

Medžiaga: **Betono trinkelės**

Atkūrimo sąnaudos (statybos vertė): **23256 Eur**

Fizinio nusidėvėjimo procentas: **0 %**

- Atkuriamoji vertė: **23256 Eur**  
Atkūrimo sąnaudų (statybos vertės) ir  
atkuriamosios vertės nustatymo data: **2014-04-30**  
Vidutinė rinkos vertė: **23256 Eur**  
Vidutinės rinkos vertės nustatymo būdas: **Atkuriamoji vertė**  
Vidutinės rinkos vertės nustatymo data: **2014-04-30**  
Kadastro duomenų nustatymo data: **2014-04-30**
- 2.4. **Kiti inžineriniai statiniai - Aikštelė  
Marijampolė, Kauno g.**  
Unikalus daikto numeris: **4400-3007-7746**  
Daikto pagrindinė naudojimo paskirtis: **Kiti inžineriniai statiniai**  
Žymėjimas plane: **4b**  
Statybos pradžios metai: **2013**  
Statybos pabaigos metai: **2014**  
Statinio kategorija: **I grupės nesudėtingasis**  
Baigtumo procentas: **100 %**  
Plotas: **47.16 kv. m**  
Medžiaga: **Akmuo**  
Atkūrimo sąnaudos (statybos vertė): **4837 Eur**  
Fizinio nusidėvėjimo procentas: **0 %**  
Atkuriamoji vertė: **4837 Eur**  
Atkūrimo sąnaudų (statybos vertės) ir  
atkuriamosios vertės nustatymo data: **2014-07-01**  
Vidutinė rinkos vertė: **4837 Eur**  
Vidutinės rinkos vertės nustatymo būdas: **Atkuriamoji vertė**  
Vidutinės rinkos vertės nustatymo data: **2014-07-01**  
Kadastro duomenų nustatymo data: **2014-07-01**
- 2.5. **Kiti inžineriniai statiniai - Aikštelė  
Marijampolė, Kauno g.**  
Unikalus daikto numeris: **4400-3007-7757**  
Daikto pagrindinė naudojimo paskirtis: **Kiti inžineriniai statiniai**  
Žymėjimas plane: **5b**  
Statybos pradžios metai: **2013**  
Statybos pabaigos metai: **2014**  
Statinio kategorija: **II grupės nesudėtingasis**  
Baigtumo procentas: **100 %**  
Plotas: **166.20 kv. m**  
Medžiaga: **Klinkerio trinkelės**  
Atkūrimo sąnaudos (statybos vertė): **10629 Eur**  
Fizinio nusidėvėjimo procentas: **0 %**  
Atkuriamoji vertė: **10629 Eur**  
Atkūrimo sąnaudų (statybos vertės) ir  
atkuriamosios vertės nustatymo data: **2014-07-01**  
Vidutinė rinkos vertė: **10629 Eur**  
Vidutinės rinkos vertės nustatymo būdas: **Atkuriamoji vertė**  
Vidutinės rinkos vertės nustatymo data: **2014-07-01**  
Kadastro duomenų nustatymo data: **2014-07-01**
- 2.6. **Kiti inžineriniai statiniai - Aikštelė  
Marijampolė, Kauno g.**  
Unikalus daikto numeris: **4400-3007-7768**  
Daikto pagrindinė naudojimo paskirtis: **Kiti inžineriniai statiniai**  
Žymėjimas plane: **6b**  
Statybos pradžios metai: **2013**  
Statybos pabaigos metai: **2014**  
Statinio kategorija: **I grupės nesudėtingasis**  
Baigtumo procentas: **100 %**  
Plotas: **19.25 kv. m**  
Medžiaga: **Klinkerio trinkelės**  
Atkūrimo sąnaudos (statybos vertė): **1529 Eur**  
Fizinio nusidėvėjimo procentas: **0 %**  
Atkuriamoji vertė: **1529 Eur**  
Atkūrimo sąnaudų (statybos vertės) ir  
atkuriamosios vertės nustatymo data: **2014-07-01**  
Vidutinė rinkos vertė: **1529 Eur**  
Vidutinės rinkos vertės nustatymo būdas: **Atkuriamoji vertė**  
Vidutinės rinkos vertės nustatymo data: **2014-07-01**  
Kadastro duomenų nustatymo data: **2014-07-01**
- 2.7. **Kiti inžineriniai statiniai - Aikštelė  
Marijampolė, Kauno g.**  
Unikalus daikto numeris: **4400-3007-7779**

Daikto pagrindinė naudojimo paskirtis: **Kiti inžineriniai statiniai**  
Žymėjimas plane: **7b**  
Statybos pradžios metai: **2013**  
Statybos pabaigos metai: **2014**  
Statinio kategorija: **II grupės nesudėtingasis**  
Baigtumo procentas: **100 %**  
Plotas: **137.70 kv. m**  
Medžiaga: **Klinkerio trinkelės**  
Atkūrimo sąnaudos (statybos vertė): **9586 Eur**  
Fizinio nusidėvėjimo procentas: **0 %**  
Atkuriamoji vertė: **9586 Eur**  
Atkūrimo sąnaudų (statybos vertės) ir atkuriamosios vertės nustatymo data: **2014-07-01**  
Vidutinė rinkos vertė: **9586 Eur**  
Vidutinės rinkos vertės nustatymo būdas: **Atkuriamoji vertė**  
Vidutinės rinkos vertės nustatymo data: **2014-07-01**  
Kadastro duomenų nustatymo data: **2014-07-01**

2.8. **Kiti inžineriniai statiniai - Aikštelė Marijampolė, Kauno g.**

Unikalus daikto numeris: **4400-3007-7780**  
Daikto pagrindinė naudojimo paskirtis: **Kiti inžineriniai statiniai**  
Žymėjimas plane: **8b**  
Statybos pradžios metai: **2013**  
Statybos pabaigos metai: **2014**  
Statinio kategorija: **I grupės nesudėtingasis**  
Baigtumo procentas: **100 %**  
Plotas: **21.93 kv. m**  
Medžiaga: **Klinkerio trinkelės**  
Atkūrimo sąnaudos (statybos vertė): **1471 Eur**  
Fizinio nusidėvėjimo procentas: **0 %**  
Atkuriamoji vertė: **1471 Eur**  
Atkūrimo sąnaudų (statybos vertės) ir atkuriamosios vertės nustatymo data: **2014-07-01**  
Vidutinė rinkos vertė: **1471 Eur**  
Vidutinės rinkos vertės nustatymo būdas: **Atkuriamoji vertė**  
Vidutinės rinkos vertės nustatymo data: **2014-07-01**  
Kadastro duomenų nustatymo data: **2014-07-01**

2.9. **Kiti inžineriniai statiniai - Aikštelė Marijampolė, Kauno g.**

Unikalus daikto numeris: **4400-3007-7792**  
Daikto pagrindinė naudojimo paskirtis: **Kiti inžineriniai statiniai**  
Žymėjimas plane: **9b**  
Statybos pradžios metai: **2013**  
Statybos pabaigos metai: **2014**  
Statinio kategorija: **I grupės nesudėtingasis**  
Baigtumo procentas: **100 %**  
Plotas: **41.94 kv. m**  
Medžiaga: **Klinkerio trinkelės**  
Atkūrimo sąnaudos (statybos vertė): **2766 Eur**  
Fizinio nusidėvėjimo procentas: **0 %**  
Atkuriamoji vertė: **2766 Eur**  
Atkūrimo sąnaudų (statybos vertės) ir atkuriamosios vertės nustatymo data: **2014-07-01**  
Vidutinė rinkos vertė: **2766 Eur**  
Vidutinės rinkos vertės nustatymo būdas: **Atkuriamoji vertė**  
Vidutinės rinkos vertės nustatymo data: **2014-07-01**  
Kadastro duomenų nustatymo data: **2014-07-01**

2.10. **Kiti inžineriniai statiniai - Aikštelė Marijampolė, Kauno g.**

Unikalus daikto numeris: **4400-3007-7802**  
Daikto pagrindinė naudojimo paskirtis: **Kiti inžineriniai statiniai**  
Žymėjimas plane: **10b**  
Statybos pradžios metai: **2013**  
Statybos pabaigos metai: **2014**  
Statinio kategorija: **I grupės nesudėtingasis**  
Baigtumo procentas: **100 %**  
Plotas: **52.65 kv. m**  
Medžiaga: **Akmuo**  
Atkūrimo sąnaudos (statybos vertė): **2896 Eur**  
Fizinio nusidėvėjimo procentas: **0 %**

- Atkuriamoji vertė: **2896 Eur**  
Atkūrimo sąnaudų (statybos vertės) ir  
atkuriamosios vertės nustatymo data: **2014-07-01**  
Vidutinė rinkos vertė: **2896 Eur**  
Vidutinės rinkos vertės nustatymo būdas: **Atkuriamoji vertė**  
Vidutinės rinkos vertės nustatymo data: **2014-07-01**  
Kadastro duomenų nustatymo data: **2014-07-01**
- 2.11. **Kiti inžineriniai statiniai - Aikštelė  
Marijampolė, Kauno g.**  
Unikalus daikto numeris: **4400-3007-7813**  
Daikto pagrindinė naudojimo paskirtis: **Kiti inžineriniai statiniai**  
Žymėjimas plane: **11b**  
Statybos pradžios metai: **2013**  
Statybos pabaigos metai: **2014**  
Statinio kategorija: **I grupės nesudėtingasis**  
Baigtumo procentas: **100 %**  
Plotas: **57.13 kv. m**  
Medžiaga: **Klinkerio trinkelės**  
Atkūrimo sąnaudos (statybos vertė): **2746 Eur**  
Fizinio nusidėvėjimo procentas: **0 %**  
Atkuriamoji vertė: **2746 Eur**  
Atkūrimo sąnaudų (statybos vertės) ir  
atkuriamosios vertės nustatymo data: **2014-07-01**  
Vidutinė rinkos vertė: **2746 Eur**  
Vidutinės rinkos vertės nustatymo būdas: **Atkuriamoji vertė**  
Vidutinės rinkos vertės nustatymo data: **2014-07-01**  
Kadastro duomenų nustatymo data: **2014-07-01**
- 2.12. **Kiti inžineriniai statiniai - Aikštelė  
Marijampolė, Kauno g.**  
Unikalus daikto numeris: **4400-3007-7846**  
Daikto pagrindinė naudojimo paskirtis: **Kiti inžineriniai statiniai**  
Žymėjimas plane: **12b**  
Statybos pradžios metai: **2013**  
Statybos pabaigos metai: **2014**  
Statinio kategorija: **I grupės nesudėtingasis**  
Baigtumo procentas: **100 %**  
Plotas: **57.28 kv. m**  
Medžiaga: **Betono trinkelės**  
Atkūrimo sąnaudos (statybos vertė): **3012 Eur**  
Fizinio nusidėvėjimo procentas: **0 %**  
Atkuriamoji vertė: **3012 Eur**  
Atkūrimo sąnaudų (statybos vertės) ir  
atkuriamosios vertės nustatymo data: **2014-07-01**  
Vidutinė rinkos vertė: **3012 Eur**  
Vidutinės rinkos vertės nustatymo būdas: **Atkuriamoji vertė**  
Vidutinės rinkos vertės nustatymo data: **2014-07-01**  
Kadastro duomenų nustatymo data: **2014-07-01**
- 2.13. **Kelias (gatvė) - Marijampolės miestas Kauno gatvė  
Marijampolė, Kauno g.**  
Aprašymas / pastabos: **Nuo R. Juknevičiaus g. iki Suvalkiečių g. šaligatvio paprastasis  
remontas 2023 m.**  
Unikalus daikto numeris: **4400-1788-0165**  
Daikto pagrindinė naudojimo paskirtis: **Kelių (gatvių)**  
Žymėjimas plane: **MR8088**  
Statybos pradžios metai: **1965**  
Statybos pabaigos metai: **1965**  
Rekonstravimo pradžios metai: **2014**  
Rekonstravimo pabaigos metai: **2019**  
Papr. remonto pradžios metai: **2023**  
Papr. remonto pabaigos metai: **2023**  
Statinio kategorija: **Ypatingas**  
Baigtumo procentas: **100 %**  
Ilgis: **3.108 km**  
Plotas: **26302.14 kv. m**  
Danga: **Asfaltbetonis**  
Eismo juostų skaičius: **Šešios**  
Gatvės kategorija: **C**  
Atkūrimo sąnaudos (statybos vertė): **8640000 Eur**  
Atkuriamoji vertė: **4678000 Eur**

Atkūrimo sąnaudų (statybos vertės) ir atkuriamosios vertės nustatymo data: **2023-11-06**  
Vidutinė rinkos vertė: **4678000 Eur**  
Vidutinės rinkos vertės nustatymo būdas: **Atkuriamoji vertė**  
Vidutinės rinkos vertės nustatymo data: **2023-11-06**  
Kadastro duomenų nustatymo data: **2023-11-06**

**3. Daikto priklausiniai iš kito registro: įrašų nėra**

**4. Nuosavybė:**

4.1.

**Nuosavybės teisė**  
Savininkas: **MARIJAMPOLĖS SAVIVALDYBĖ, a.k. 111100960**  
Daiktas: **kelias (gatvė) Nr. 4400-1788-0165, aprašytas p. 2.13.**  
Įregistravimo pagrindas: **1996-01-11 Perdavimo - priėmimo aktas Nr. 81  
2008-12-08 Pažyma Nr. FL-774  
2014-11-13 Deklaracija apie statybos užbaigimą / paskirties pakeitimą Nr. ŪL-776  
2016-03-23 Statybos užbaigimo aktas Nr. ACCA-40-160323-00006  
2020-06-23 Statybos užbaigimo aktas Nr. ACCA-20-200623-00161  
2023-12-04 Deklaracija apie statybos užbaigimą / paskirties pakeitimą Nr. ARCCR-20-231204-11912**  
Įrašas galioja: **Nuo 2023-12-08**

4.2.

**Nuosavybės teisė**  
Savininkas: **MARIJAMPOLĖS SAVIVALDYBĖ, a.k. 111100960**  
Daiktas: **kiti statiniai Nr. 4400-2941-4474, aprašyti p. 2.1.  
kiti statiniai Nr. 4400-2941-4491, aprašyti p. 2.2.  
kiti statiniai Nr. 4400-2941-4548, aprašyti p. 2.3.**  
Įregistravimo pagrindas: **2014-11-13 Deklaracija apie statybos užbaigimą / paskirties pakeitimą Nr. ŪL-776**  
Įrašas galioja: **Nuo 2014-12-29**

4.3.

**Nuosavybės teisė**  
Savininkas: **MARIJAMPOLĖS SAVIVALDYBĖ, a.k. 111100960**  
Daiktas: **kiti statiniai Nr. 4400-3007-7746, aprašyti p. 2.4.  
kiti statiniai Nr. 4400-3007-7757, aprašyti p. 2.5.  
kiti statiniai Nr. 4400-3007-7768, aprašyti p. 2.6.  
kiti statiniai Nr. 4400-3007-7779, aprašyti p. 2.7.  
kiti statiniai Nr. 4400-3007-7780, aprašyti p. 2.8.  
kiti statiniai Nr. 4400-3007-7792, aprašyti p. 2.9.  
kiti statiniai Nr. 4400-3007-7802, aprašyti p. 2.10.  
kiti statiniai Nr. 4400-3007-7813, aprašyti p. 2.11.  
kiti statiniai Nr. 4400-3007-7846, aprašyti p. 2.12.**  
Įregistravimo pagrindas: **2014-11-13 Deklaracija apie statybos užbaigimą / paskirties pakeitimą Nr. ŪL-793**  
Įrašas galioja: **Nuo 2014-12-29**

**5. Valstybės ir savivaldybių žemės patikėjimo teisė: įrašų nėra**

**6. Kitos daiktinės teisės: įrašų nėra**

**7. Juridiniai faktai: įrašų nėra**

**8. Žymos: įrašų nėra**

**9. Teritorijos, kuriose taikomos SŽNS, įrašytos į NTK kadastro duomenų byloje įrašytų duomenų pagrindu: įrašų nėra**

**10. Daikto registravimas ir kadastro žymos:**

10.1.

**Kadastrinius matavimus atliko (kadastro žyma)  
EDGARAS MARAZAS**  
Daiktas: **kelias (gatvė) Nr. 4400-1788-0165, aprašytas p. 2.13.**  
Įregistravimo pagrindas: **2023-01-16 Kvalifikacijos pažymėjimas Nr. 2M-M-2893  
2023-11-06 Nekilnojamojo daikto kadastro duomenų byla**  
Įrašas galioja: **Nuo 2023-12-08**

10.2.

**Kadastro duomenų tikslinimas (daikto registravimas)**  
Daiktas: **kelias (gatvė) Nr. 4400-1788-0165, aprašytas p. 2.13.**  
Įregistravimo pagrindas: **2023-11-06 Nekilnojamojo daikto kadastro duomenų byla  
2023-12-04 Deklaracija apie statybos užbaigimą / paskirties pakeitimą Nr. ARCCR-20-231204-11912**  
Įrašas galioja: **Nuo 2023-12-08**

10.3.

**Parengta deklaracija apie statybos užbaigimą (kadastro žyma)**

- Daiktas: **kelias (gatvė) Nr. 4400-1788-0165, aprašytas p. 2.13.**  
Įregistravimo pagrindas: **2023-11-22 Informacinės sistemos "Infostatyba" pranešimas Nr. ARCCR-20-231122-11612**  
Aprašymas: **Paprastasis remontas**  
Įrašas galioja: **Nuo 2023-11-22**
- 10.4. **Rekonstrukcija (daikto registravimas)**  
Daiktas: **kelias (gatvė) Nr. 4400-1788-0165, aprašytas p. 2.13.**  
Įregistravimo pagrindas: **2019-11-06 Nekilnojamojo daikto kadastro duomenų byla 2020-06-23 Statybos užbaigimo aktas Nr. ACCA-20-200623-00161**  
Įrašas galioja: **Nuo 2020-07-13**
- 10.5. **Rekonstrukcija (daikto registravimas)**  
Daiktas: **kelias (gatvė) Nr. 4400-1788-0165, aprašytas p. 2.13.**  
Įregistravimo pagrindas: **2016-02-09 Nekilnojamojo daikto kadastro duomenų byla Nr. 18/39796**  
**2016-03-23 Statybos užbaigimo aktas Nr. ACCA-40-160323-00006**  
Įrašas galioja: **Nuo 2016-04-15**
- 10.6. **Rekonstrukcija (daikto registravimas)**  
Daiktas: **kelias (gatvė) Nr. 4400-1788-0165, aprašytas p. 2.13.**  
Įregistravimo pagrindas: **2014-04-30 Nekilnojamojo daikto kadastro duomenų byla Nr. 18/39796**  
**2014-11-13 Deklaracija apie statybos užbaigimą / paskirties pakeitimą Nr. ŪL-776**  
Įrašas galioja: **Nuo 2014-12-18**
- 10.7. **Suformuotas naujas (daikto registravimas)**  
Daiktas: **kiti statiniai Nr. 4400-2941-4474, aprašyti p. 2.1.**  
**kiti statiniai Nr. 4400-2941-4491, aprašyti p. 2.2.**  
**kiti statiniai Nr. 4400-2941-4548, aprašyti p. 2.3.**  
Įregistravimo pagrindas: **2014-04-30 Nekilnojamojo daikto kadastro duomenų byla Nr. 18/39796**  
**2014-11-13 Deklaracija apie statybos užbaigimą / paskirties pakeitimą Nr. ŪL-776**  
Įrašas galioja: **Nuo 2014-12-17**
- 10.8. **Kadastrinius matavimus atliko (kadastro žyma)**  
**Valstybės įmonės Registrų centro Marijampolės filialas, a.k. 151358356**  
Daiktas: **kiti statiniai Nr. 4400-2941-4474, aprašyti p. 2.1.**  
**kiti statiniai Nr. 4400-2941-4491, aprašyti p. 2.2.**  
**kiti statiniai Nr. 4400-2941-4548, aprašyti p. 2.3.**  
Įregistravimo pagrindas: **2008-09-03 Kvalifikacijos pažymėjimas Nr. 2M-M-660**  
**2014-04-30 Nekilnojamojo daikto kadastro duomenų byla Nr. 18/39796**  
Įrašas galioja: **Nuo 2014-12-17**
- 10.9. **Suformuotas naujas (daikto registravimas)**  
Daiktas: **kiti statiniai Nr. 4400-3007-7746, aprašyti p. 2.4.**  
**kiti statiniai Nr. 4400-3007-7757, aprašyti p. 2.5.**  
**kiti statiniai Nr. 4400-3007-7768, aprašyti p. 2.6.**  
**kiti statiniai Nr. 4400-3007-7779, aprašyti p. 2.7.**  
**kiti statiniai Nr. 4400-3007-7780, aprašyti p. 2.8.**  
**kiti statiniai Nr. 4400-3007-7792, aprašyti p. 2.9.**  
**kiti statiniai Nr. 4400-3007-7802, aprašyti p. 2.10.**  
**kiti statiniai Nr. 4400-3007-7813, aprašyti p. 2.11.**  
**kiti statiniai Nr. 4400-3007-7846, aprašyti p. 2.12.**  
Įregistravimo pagrindas: **2014-07-01 Nekilnojamojo daikto kadastro duomenų byla Nr. 18/39796**  
**2014-11-13 Deklaracija apie statybos užbaigimą / paskirties pakeitimą Nr. ŪL-793**  
Įrašas galioja: **Nuo 2014-12-17**
- 10.10. **Kadastrinius matavimus atliko (kadastro žyma)**  
**Valstybės įmonės Registrų centro Marijampolės filialas, a.k. 151358356**  
Daiktas: **kiti statiniai Nr. 4400-3007-7746, aprašyti p. 2.4.**  
**kiti statiniai Nr. 4400-3007-7757, aprašyti p. 2.5.**  
**kiti statiniai Nr. 4400-3007-7768, aprašyti p. 2.6.**  
**kiti statiniai Nr. 4400-3007-7779, aprašyti p. 2.7.**  
**kiti statiniai Nr. 4400-3007-7780, aprašyti p. 2.8.**  
**kiti statiniai Nr. 4400-3007-7792, aprašyti p. 2.9.**  
**kiti statiniai Nr. 4400-3007-7802, aprašyti p. 2.10.**

**kiti statiniai Nr. 4400-3007-7813, aprašyti p. 2.11.**

**kiti statiniai Nr. 4400-3007-7846, aprašyti p. 2.12.**

Įregistravimo pagrindas: **2008-09-03 Kvalifikacijos pažymėjimas Nr. 2M-M-660  
2014-07-01 Nekilnojamojo daikto kadastro duomenų byla  
Nr. 18/39796**

Įrašas galioja: **Nuo 2014-12-17**

10.11.

**Suformuotas naujas (daikto registravimas)**

Daiktas: **kelias (gatvė) Nr. 4400-1788-0165, aprašytas p. 2.13.**

Įregistravimo pagrindas: **1996-01-11 Perdavimo - priėmimo aktas Nr. 81  
2008-12-08 Pažyma Nr. FL-774**

Įrašas galioja: **Nuo 2009-01-19**

**11. Duomenys apie įregistruotas teritorijas, kuriose taikomos specialiosios žemės naudojimo sąlygos:** įrašų nėra

**12. Registro pastabos ir nuorodos:** įrašų nėra

**13. Kita informacija:**

Žemės sklypo, kuriame yra statiniai,

kadastrinis Nr.: **1801/7001:129**

Archyvinės bylos Nr.: **18/39796**

**14. Informacija apie duomenų sandoriui tikslinimą:** įrašų nėra

Dokumentą atspausdino VĮ Registrų centro

AUTOMATINĖ SISTEMA



**VALSTYBĖS ĮMONĖ REGISTRŲ CENTRAS**  
**NEKILNOJAMOJO TURTO REGISTRO IŠRAŠAS-**  
**PAŽYMĖJIMAS**  
**APIE NEKILNOJAMOJO DAIKTO IR DAIKTINIŲ TEISIŲ Į JĮ**  
**ĮREGISTRAVIMĄ NEKILNOJAMOJO TURTO REGISTRE**  
2010-02-18 Nr. 1024195

---

**1. Nekilnojamojo turto registre įregistruotas turtas: registro įrašo Nr. 44/1335125**

Adresas: Marijampolės sav. Marijampolės m. Kauno g.

---

**2. Nekilnojamieji daiktai:**

2.1. Žemės sklypas  
Unikalus Nr.: 4400-1998-7924  
Kadastrinis Nr.: 1801/7001:129 Marijampolės m. k.v.  
Pagrindinė tikslinė naudojimo paskirtis: Kita  
Naudojimo būdas: Inžinerinės infrastruktūros teritorijos  
Naudojimo pobūdis: Susisiekimo ir inžinerinių tinklų koridoriams  
Žemės sklypo plotas: 10.9803 ha  
Kelių plotas: 10.9803 ha  
Žemės ūkio naudmenų našumo balas: 40.0  
Matavimų tipas: Žemės sklypas suformuotas atliekant kadastrinius matavimus  
Indeksuota žemės sklypo vertė: 1366389 Lt  
Žemės sklypo vertė: 853993 Lt  
Vidutinė rinkos vertė: 3571220 Lt  
Vidutinės rinkos vertės nustatymo data: 2009-10-16  
Kadastro duomenų nustatymo data: 2009-05-13

**3. Daikto priklausiniai iš kito registro: įrašų nėra**

**4. Nuosavybė:**

4.1. Nuosavybės teisė  
Savininkas: LIETUVOS RESPUBLIKA, a.k. 111105555  
Daiktas: žemės sklypas Nr.4400-1998-7924, aprašytas p. 2.1.  
Juridinis pagrindas: Apskritis viršininko įsakymas, 2009-11-18, Nr. ŽM-964

**5. Valstybės ir savivaldybių žemės patikėjimo teisė:**

5.1. Valstybinės žemės patikėjimo teisė  
Patikėtinis: Marijampolės apskrities viršininko administracija, a.k. 188640086  
Daiktas: žemės sklypas Nr.4400-1998-7924, aprašytas p. 2.1.  
Juridinis pagrindas: Apskritis viršininko įsakymas, 2009-11-18, Nr. ŽM-964

**6. Kitos daiktinės teisės :**

6.1. Servitutas - teisė aptarnauti požemines, antžemines komunikacijas (tarnaujantis daiktas)  
Daiktas: žemės sklypas Nr.4400-1998-7924, aprašytas p. 2.1.  
Juridinis pagrindas: Apskritis viršininko įsakymas, 2009-11-18, Nr. ŽM-964

**7. Juridiniai faktai:**

7.1. Sudaryta panaudos sutartis  
Panaudos gavėjas: MARIJAMPOLĖS SAVIVALDYBĖ, a.k. 111100960  
Daiktas: žemės sklypas Nr.4400-1998-7924, aprašytas p. 2.1.  
Juridinis pagrindas: Panaudos sutartis, 2010-02-04, Nr. K18/2010-10/TS-5  
Plotas: 10.9803 ha  
Terminas: Iki 2030-02-04

**8. Žymos:**

- 8.1. Žemės sklype yra statinys nepriklausantis žemės sklypo savininkui nuosavybės teise  
 Daiktas: žemės sklypas Nr.4400-1998-7924, aprašytas p. 2.1.  
 Juridinis pagrindas: Registratoriaus sprendimas, 2009-12-04

**9. Specialios naudojimo sąlygos:**

- 9.1. Elektros linijų apsaugos zonos  
 Daiktas: žemės sklypas Nr.4400-1998-7924, aprašytas p. 2.1.  
 Juridinis pagrindas: Apskritis viršinininko įsakymas, 2009-11-18, Nr. ŽM-964  
 Plotas: 1.8753 ha
- 9.2. Vandentiekio, lietaus ir fekalinės kanalizacijos tinklų ir įrenginių apsaugos zonos  
 Daiktas: žemės sklypas Nr.4400-1998-7924, aprašytas p. 2.1.  
 Juridinis pagrindas: Apskritis viršinininko įsakymas, 2009-11-18, Nr. ŽM-964  
 Plotas: 6.035 ha
- 9.3. Dujotiekių apsaugos zonos  
 Daiktas: žemės sklypas Nr.4400-1998-7924, aprašytas p. 2.1.  
 Juridinis pagrindas: Apskritis viršinininko įsakymas, 2009-11-18, Nr. ŽM-964  
 Plotas: 0.2192 ha
- 9.4. Ryšių linijų apsaugos zonos  
 Daiktas: žemės sklypas Nr.4400-1998-7924, aprašytas p. 2.1.  
 Juridinis pagrindas: Apskritis viršinininko įsakymas, 2009-11-18, Nr. ŽM-964  
 Plotas: 3.0872 ha
- 9.5. Vandens telkinių apsaugos juostos ir zonos  
 Daiktas: žemės sklypas Nr.4400-1998-7924, aprašytas p. 2.1.  
 Juridinis pagrindas: Apskritis viršinininko įsakymas, 2009-11-18, Nr. ŽM-964  
 Plotas: 0.1401 ha

**10. Kadastro žymos:**

- 10.1. Kadastrinius matavimus atliko UAB "Topografas", a.k. 133746357  
 Daiktas: žemės sklypas Nr.4400-1998-7924, aprašytas p. 2.1.  
 Juridinis pagrindas: Kvalifikacijos pažymėjimas, 2008-06-11, Nr. 2M-ME-83  
 Licencija, 2008-11-20, Nr. G-936-(206)  
 Nekilnojamojo daikto kadastro duomenų byla, 2009-10-16  
 Suformuotas naujas
- 10.2. Daiktas: žemės sklypas Nr.4400-1998-7924, aprašytas p. 2.1.  
 Juridinis pagrindas: Nekilnojamojo daikto kadastro duomenų byla, 2009-10-16  
 Apskritis viršinininko įsakymas, 2009-11-18, Nr. ŽM-964

**11. Registro pastabos:**

Statinių registro įrašo Nr. 44/1257150.

**12. Kita informacija:** įrašų nėra

Pažymėjimą parengė: Vyresnioji registраторė




Regina Bitinienė

Valstybės įmonės Registrų centro Marijampolės filialas, Laisvės g. 10, LT-68306 Marijampolė; 2010-02-18  
 11:38:39



VALSTYBĖS ĮMONĖ REGISTRŲ CENTRAS

Vincio Kudirkos g. 18-3, LT-03105 Vilnius, tel. (5) 2688 262, faks. (5) 2688 311, el. paštas: info@registrucentras.lt



## NEKILNOJAMOJO TURTO REGISTRO CENTRINIO DUOMENŲ BANKO IŠRAŠAS

2015-11-30 16:38:58

**1. Nekilnojamojo turto registre įregistruotas turtas:**Registro Nr.: **44/1979763**Registro tipas: **Žemės sklypas**Sudarymo data: **2015-06-17**

Marjampolės sav. Marjampolės m. Kosmonautų g.

Registro tvarkytojas: **Valstybės įmonės Registrų centro Marjampolės filialas****2. Nekilnojamieji daiktai:**

2.1.

**Žemės sklypas**

Marjampolės sav. Marjampolės m. Kosmonautų g.

Unikalus daikto numeris: **4400-3859-7550**

Žemės sklypo kadastro numeris ir kadastro

vietovės pavadinimas: **1801/7001:177 Marjampolės m. k.v.**Daikto pagrindinė naudojimo paskirtis: **Kita**Žemės sklypo naudojimo būdas: **Susisiekimo ir inžinerinių tinklų koridorių teritorijos**Žemės sklypo plotas: **0.4696 ha**Kelių plotas: **0.4696 ha**Žemės ūkio naudmenų našumo balas: **40.0**Matavimų tipas: **Žemės sklypas suformuotas atliekant kadastrinius matavimus**Indeksuota žemės sklypo vertė: **24472 Eur**Žemės sklypo vertė: **15295 Eur**Vidutinė rinkos vertė: **21200 Eur**Vidutinės rinkos vertės nustatymo data: **2015-05-15**Vidutinės rinkos vertės nustatymo būdas: **Masinis vertinimas**Kadastro duomenų nustatymo data: **2015-03-13****3. Daikto priklausiniai iš kito registro: įrašų nėra****4. Nuosavybė:**

4.1.

**Nuosavybės teisė**Savininkas: **LIETUVOS RESPUBLIKA, a.k. 111105555**Daiktas: **žemės sklypas Nr. 4400-3859-7550, aprašytas p. 2.1.**Įregistravimo pagrindas: **Nacionalinės žemės tarnybos teritorinio skyriaus vedėjo sprendimas, 2015-06-05, Nr. 20SK-582-(14.20.110.)**Įrašas galioja: **Nuo 2015-06-25****5. Valstybės ir savivaldybių žemės patikėjimo teisė:**

5.1.

**Valstybinės žemės patikėjimo teisė**Patikėtinis: **Nacionalinė žemės tarnyba prie Žemės ūkio ministerijos, a.k. 188704927**Daiktas: **žemės sklypas Nr. 4400-3859-7550, aprašytas p. 2.1.**Įregistravimo pagrindas: **Nacionalinės žemės tarnybos teritorinio skyriaus vedėjo sprendimas, 2015-06-05, Nr. 20SK-582-(14.20.110.)**Įrašas galioja: **Nuo 2015-06-25****6. Kitos daiktinės teisės : įrašų nėra****7. Juridiniai faktai:**

7.1.

**Sudaryta panaudos sutartis**Panaudos gavėjas: **MARIJAMPOLĖS SAVIVALDYBĖ, a.k. 111100960**Daiktas: **žemės sklypas Nr. 4400-3859-7550, aprašytas p. 2.1.**Įregistravimo pagrindas: **Panaudos sutartis, 2015-07-20, Nr. 20SUN-38/As-1377**Plotas: **0.4696 ha**Įrašas galioja: **Nuo 2015-11-30**Terminas: **Nuo 2015-07-20 iki 2035-07-20**

8. Žymos: įrašų nėra

9. Specialiosios žemės ir miško naudojimo sąlygos:

- 9.1. XLIX. Vandentiekio, lietaus ir fekalinės kanalizacijos tinklų ir įrenginių apsaugos zonos  
 Daiktas: žemės sklypas Nr. 4400-3859-7550, aprašytas p. 2.1.  
 Įregistravimo pagrindas: Nacionalinės žemės tarnybos teritorinio skyriaus vedėjo sprendimas, 2015-06-05, Nr. 20SK-582-(14.20.110.)  
 Plotas: 0.4696 ha  
 Įrašas galioja: Nuo 2015-06-17
- 9.2. XLVIII. Šilumos ir karšto vandens tiekimo tinklų apsaugos zonos  
 Daiktas: žemės sklypas Nr. 4400-3859-7550, aprašytas p. 2.1.  
 Įregistravimo pagrindas: Nacionalinės žemės tarnybos teritorinio skyriaus vedėjo sprendimas, 2015-06-05, Nr. 20SK-582-(14.20.110.)  
 Plotas: 0.0127 ha  
 Įrašas galioja: Nuo 2015-06-17
- 9.3. IX. Dujotiekių apsaugos zonos  
 Daiktas: žemės sklypas Nr. 4400-3859-7550, aprašytas p. 2.1.  
 Įregistravimo pagrindas: Nacionalinės žemės tarnybos teritorinio skyriaus vedėjo sprendimas, 2015-06-05, Nr. 20SK-582-(14.20.110.)  
 Plotas: 0.197 ha  
 Įrašas galioja: Nuo 2015-06-17
- 9.4. VI. Elektros linijų apsaugos zonos  
 Daiktas: žemės sklypas Nr. 4400-3859-7550, aprašytas p. 2.1.  
 Įregistravimo pagrindas: Nacionalinės žemės tarnybos teritorinio skyriaus vedėjo sprendimas, 2015-06-05, Nr. 20SK-582-(14.20.110.)  
 Plotas: 0.0809 ha  
 Įrašas galioja: Nuo 2015-06-17
- 9.5. I. Ryšių linijų apsaugos zonos  
 Daiktas: žemės sklypas Nr. 4400-3859-7550, aprašytas p. 2.1.  
 Įregistravimo pagrindas: Nacionalinės žemės tarnybos teritorinio skyriaus vedėjo sprendimas, 2015-06-05, Nr. 20SK-582-(14.20.110.)  
 Plotas: 0.1278 ha  
 Įrašas galioja: Nuo 2015-06-17

10. Daikto registravimas ir kadastro žymos:

- 10.1. Kadastrinius matavimus atliko (kadastro žyma)  
 UAB "Topografas", a.k. 133746357  
 Daiktas: žemės sklypas Nr. 4400-3859-7550, aprašytas p. 2.1.  
 Įregistravimo pagrindas: Kvalifikacijos pažymėjimas, 2011-06-16, Nr. 2M-M-1401  
 Nekilnojamojo daikto kadastro duomenų byla, 2015-03-13  
 Įrašas galioja: Nuo 2015-06-17
- 10.2. Suformuotas naujas (daikto registravimas)  
 Daiktas: žemės sklypas Nr. 4400-3859-7550, aprašytas p. 2.1.  
 Įregistravimo pagrindas: Nacionalinės žemės tarnybos teritorinio skyriaus vedėjo sprendimas, 2015-06-05, Nr. 20SK-582-(14.20.110.)  
 Įrašas galioja: Nuo 2015-06-17

11. Registro pastabos ir nuorodos:


Statinių registro įrašo Nr. 44/1654062.

12. Kita informacija:

Archyvinės bylos Nr.: 18/39291

13. Informacija apie duomenų sandoriui tikslinimą: įrašų nėra

Dokumentą atspausdino Vyresnioji  
 registratorė



REGINA  
 BITINIENĖ

2015-11-30 16:38:58



VALSTYBĖS ĮMONĖ REGISTRŲ CENTRAS  
Vincu Kudirkos g. 18-3, LT-03105 Vilnius, tel. (5) 2688 262, faks. (5) 2688 311, el.p. info@registrucentras.lt

## NEKILNOJAMOJO TURTO REGISTRO CENTRINIO DUOMENŲ BANKO IŠRAŠAS

2013-12-23 12:49:30

### 1. Nekilnojamojo turto registre įregistruotas turtas:

Registro Nr.: 44/1654062  
 Registro tipas: **Statiniai**  
 Sudarymo data: **2013-11-11**  
**Marijampolės sav. Marijampolės m. Kosmonautų g.**  
 Registro tvarkytojas: **Valstybės įmonės Registrų centro Marijampolės filialas**

### 2. Nekilnojamieji daiktai:

2.1. **Gatvė - Gatvė**  
**Marijampolės sav. Marijampolės m. Kosmonautų g.**  
 Aprašymas / pastabos: (**Statinio kategorija-II gr. nesudėtingas**)  
 Unikalus Nr.: **4400-2805-0535**  
 Pagrindinė naudojimo paskirtis: **Kelių (gatvių)**  
 Eismo juostų skaičius: **Dvi**  
 Gatvės kategorija: **Pagalbinė**  
 Danga: **Asfaltbetonis**  
 Ilgis: **0.785 km**  
 Vidutinė rinkos vertė: **427000 Lt**  
 Vidutinės rinkos vertės nustatymo data: **2013-11-11**  
 Kadastro duomenų nustatymo data: **2013-11-11**

### 3. Daikto priklausiniai iš kito registro: įrašų nėra

### 4. Nuosavybė:

4.1. **Nuosavybės teisė**  
 Savininkas: **MARIJAMPOLĖS SAVIVALDYBĖ, a.k. 111100960**  
 Daiktas: **gatvė Nr. 4400-2805-0535, aprašyta p. 2.1.**  
 Įregistravimo pagrindas: **Pažyma, 2013-12-06, Nr. SA-12703 (5.3)**  
 Įrašas galioja: **Nuo 2013-12-23**

### 5. Valstybės ir savivaldybių žemės patikėjimo teisė: įrašų nėra

### 6. Kitos daiktinės teisės : įrašų nėra

### 7. Juridiniai faktai: įrašų nėra

### 8. Žymos: įrašų nėra

### 9. Specialiosios žemės ir miško naudojimo sąlygos: įrašų nėra

### 10. Daikto registravimas ir kadastro žymos:

10.1. **Kadastrinius matavimus atliko (kadastro žyma)**  
**Valstybės įmonės Registrų centro Marijampolės filialas, a.k. 151358356**  
 Daiktas: **gatvė Nr. 4400-2805-0535, aprašyta p. 2.1.**  
 Įregistravimo pagrindas: **Kvalifikacijos pažymėjimas, 2008-09-03, Nr. 2M-M-660**  
**Nekilnojamojo daikto kadastro duomenų byla, 2013-11-11, Nr. 18/49136**  
 Įrašas galioja: **Nuo 2013-12-16**

10.2. **Suformuotas naujas (daikto registravimas)**  
 Daiktas: **gatvė Nr. 4400-2805-0535, aprašyta p. 2.1.**  
 Įregistravimo pagrindas: **Nekilnojamojo daikto kadastro duomenų byla, 2013-11-11, Nr. 18/49136**  
**Pažyma, 2013-12-06, Nr. SA-12703 (5.3)**  
 Įrašas galioja: **Nuo 2013-12-16**

### 11. Registro pastabos ir nuorodos: įrašų nėra

**12. Kita informacija:**

Archyvinės bylos Nr.: **18/49136**

**13. Informacija apie duomenų sandoriui tikslinimą:** įrašų nėra

2013-12-23 12:49:30

Dokumentą atspausdino:  
Vyresnioji registratore



GENTAUTA  
JUŠKIENĖ



## MARIJAMPOLĖS SAVIVALDYBĖS ADMINISTRACIJA

Biudžetinė įstaiga, J. Basanavičiaus a. 1, 68307 Marijampolė, tel.: (8 343) 90 011, 90 062,  
faks. (8 343) 90 022, el. p. administracija@marijampole.lt  
Duomenys kaupiami ir saugomi Juridinių asmenų registre, kodas 188769113

Valstybės įmonės Registrų centro  
Marijampolės filialui

### PAŽYMA APIE KOSMONAUTŲ GATVĖ, ESANČIĄ MARIJAMPOLĖJE

2013 m. gruodžio 6 d. Nr. SA-12703 (5.3)

Marijampolės savivaldybės administracijos balanse yra apskaitoma Kosmonautų gatvė, esanti Marijampolėje, ir pastatyta iki 1989 m. sausio 1 d.

Nurodyta Kosmonautų gatvė, esanti Marijampolėje, yra tas pats nekilnojamojo turto objektas, kuris pažymėtas nekilnojamojo daikto kadastrinių matavimų byloje Nr.18/49136, unikalus numeris 4400-2805-0535.

Administracijos direktorius

Metas Ražinskas

Virginija Drūtienė, (8 343) 90 063



## NEKILNOJAMOJO TURTO REGISTRO CENTRINIO DUOMENŲ BANKO IŠRAŠAS

2018-01-26 14:37:15

## 1. Nekilnojamojo turto registre įregistruotas turtas:

Registro Nr.: **44/2193834**  
Registro tipas: **Statiniai**  
Sudarymo data: **2017-12-07**  
**Marijampolė, Mokolų g.**  
Registro tvarkytojas: **Valstybės įmonės Registrų centro Marijampolės filialas**

## 2. Nekilnojamieji daiktai:

2.1. **Kelias (gatvė) - Mokolų gatvė**  
**Marijampolė, Mokolų g.**  
Unikalus daikto numeris: **4400-4861-2115**  
Daikto pagrindinė naudojimo paskirtis: **Kelių (gatvių)**  
Pažymėjimas plane: **G**  
Statybos pabaigos metai: **1970**  
Statinio kategorija: **Ypatingas**  
Baigtumo procentas: **100 %**  
Ilgis: **0.967 km**  
Danga: **Asfaltbetonis**  
Eismo juostų skaičius: **Dvi**  
Gatvės kategorija: **Aptarnaujanti**  
Atkūrimo sąnaudos (statybos vertė): **1014000 Eur**  
Atkuriamoji vertė: **253000 Eur**  
Vidutinė rinkos vertė: **253000 Eur**  
Vidutinės rinkos vertės nustatymo būdas: **Atkuriamoji vertė**  
Vidutinės rinkos vertės nustatymo data: **2017-12-07**  
Kadastro duomenų nustatymo data: **2017-12-07**

## 3. Daikto priklausiniai iš kito registro: [rašų nėra]

## 4. Nuosavybė:

4.1. **Nuosavybės teisė**  
Savininkas: **MARIJAMPOLĖS SAVIVALDYBĖ, a.k. 111100960**  
Daiktas: **kelias (gatvė) Nr. 4400-4861-2115, aprašytas p. 2.1.**  
[registravimo pagrindas: **2018-01-10 Pažyma Nr. SA-288(9.1.E)**  
[rašas galioja: **Nuo 2018-01-26**

## 5. Valstybės ir savivaldybių žemės patikėjimo teisė: [rašų nėra]

## 6. Kitos daiktinės teisės : [rašų nėra]

## 7. Juridiniai faktai: [rašų nėra]

## 8. Žymos: [rašų nėra]

## 9. Specialiosios žemės ir miško naudojimo sąlygos: [rašų nėra]

## 10. Daikto registravimas ir kadastro žymos:

10.1. **Kadastrinius matavimus atliko (kadastro žyma)**  
**AURIKA ŽALIAUSKAITĖ**  
Daiktas: **kelias (gatvė) Nr. 4400-4861-2115, aprašytas p. 2.1.**  
[registravimo pagrindas: **2014-12-16 Kvalifikacijos pažymėjimas Nr. 2M-M-2172**  
**2017-12-07 Nekilnojamojo daikto kadastro duomenų byla**  
[rašas galioja: **Nuo 2018-01-22**

10.2. **Suformuotas naujas (daikto registravimas)**  
Daiktas: **kelias (gatvė) Nr. 4400-4861-2115, aprašytas p. 2.1.**  
[registravimo pagrindas: **2017-12-07 Nekilnojamojo daikto kadastro duomenų byla**  
**2018-01-10 Pažyma Nr. SA-288(9.1.E)**  
[rašas galioja: **Nuo 2018-01-22**


## 11. Registro pastabos ir nuorodos: [rašų nėra]

12. Kita informacija: įrašų nėra

13. Informacija apie duomenų sandoriui tikslinimą: įrašų nėra

2018-01-26 14:37:15

Dokumentą atspausdino  
Vyresnioji registratore



GENTAUTA  
JUŠKIENĖ



VALSTYBĖS ĮMONĖ REGISTRŲ CENTRAS

Vincio Kudirkos g. 18-3, LT-03105 Vilnius, tel. (5) 2688 262, faks. (5) 2688 3110, el. p. info@registrucentras.lt

Finansų ir biudžeto departamentas

Gauta

2015-12-04 14:16:04

(dab)

GA 16467

## NEKILNOJAMOJO TURTO REGISTRO CENTRINIO DUOMENŲ BANKO IŠRAŠAS

2015-12-01 09:15:32

**1. Nekilnojamojo turto registre įregistruotas turtas:**Registro Nr.: **44/1979801**Registro tipas: **Žemės sklypas**Sudarymo data: **2015-06-17**

Marijampolės sav. Marijampolės m.

Registro tvarkytojas: **Valstybės įmonės Registrų centro Marijampolės filialas****2. Nekilnojamieji daiktai:**

2.1.

**Žemės sklypas**

Marijampolės sav. Marijampolės m.

Aprašymas / pastabos: **Mokolų gatvė**Unikalus daikto numeris: **4400-3860-7433**

Žemės sklypo kadastro numeris ir kadastro

vietovės pavadinimas: **1801/7001:179 Marijampolės m. k.v.**Daikto pagrindinė naudojimo paskirtis: **Kita**Žemės sklypo naudojimo būdas: **Susisiekimo ir inžinerinių tinklų koridorių teritorijos**Žemės sklypo plotas: **2.2595 ha**Kelių plotas: **2.2595 ha**Žemės ūkio naudmenų našumo balas: **40.0**Matavimų tipas: **Žemės sklypas suformuotas atliekant kadastrinius****matavimus**Indeksuota žemės sklypo vertė: **116944 Eur**Žemės sklypo vertė: **73090 Eur**Vidutinė rinkos vertė: **93800 Eur**Vidutinės rinkos vertės nustatymo data: **2015-05-15**Vidutinės rinkos vertės nustatymo būdas: **Masinis vertinimas**Kadastro duomenų nustatymo data: **2015-03-13****3. Daikto priklausiniai iš kito registro: įrašų nėra****4. Nuosavybė:**

4.1.

**Nuosavybės teisė**Savininkas: **LIETUVOS RESPUBLIKA, a.k. 111105555**Daiktas: **žemės sklypas Nr. 4400-3860-7433, aprašytas p. 2.1.**Įregistravimo pagrindas: **Nacionalinės žemės tarnybos teritorinio skyriaus vedėjo sprendimas, 2015-06-05, Nr. 20SK-580-(14.20.110.)**Įrašas galioja: **Nuo 2015-06-25****5. Valstybės ir savivaldybių žemės patikėjimo teisė:**

5.1.

**Valstybinės žemės patikėjimo teisė**Patikėtinis: **Nacionalinė žemės tarnyba prie Žemės ūkio ministerijos, a.k. 188704927**Daiktas: **žemės sklypas Nr. 4400-3860-7433, aprašytas p. 2.1.**Įregistravimo pagrindas: **Nacionalinės žemės tarnybos teritorinio skyriaus vedėjo sprendimas, 2015-06-05, Nr. 20SK-580-(14.20.110.)**Įrašas galioja: **Nuo 2015-06-25****6. Kitos daiktinės teisės : įrašų nėra****7. Juridiniai faktai:**

7.1.

**Sudaryta panaudos sutartis**Panaudos gavėjas: **MARIJAMPOLĖS SAVIVALDYBĖ, a.k. 111100960**Daiktas: **žemės sklypas Nr. 4400-3860-7433, aprašytas p. 2.1.**Įregistravimo pagrindas: **Panaudos sutartis, 2015-07-21, Nr. 20SUN-42/As-1378**Plotas: **2.2595 ha**Įrašas galioja: **Nuo 2015-12-01**Terminas: **Nuo 2015-07-21 iki 2035-07-21****8. Žymos: įrašų nėra****9. Specialiosios žemės ir miško naudojimo sąlygos:**


- 9.1. **XLIX. Vandentiekio, lietaus ir fekalinės kanalizacijos tinklų ir įrenginių apsaugos zonos**  
 Daiktas: žemės sklypas Nr. 4400-3860-7433, aprašytas p. 2.1.  
 Įregistravimo pagrindas: Nacionalinės žemės tarnybos teritorinio skyriaus vedėjo sprendimas, 2015-06-05, Nr. 20SK-580-(14.20.110.)  
 Plotas: 1.4354 ha  
 Įrašas galioja: Nuo 2015-06-17
- 9.2. **XLVIII. Šilumos ir karšto vandens tiekimo tinklų apsaugos zonos**  
 Daiktas: žemės sklypas Nr. 4400-3860-7433, aprašytas p. 2.1.  
 Įregistravimo pagrindas: Nacionalinės žemės tarnybos teritorinio skyriaus vedėjo sprendimas, 2015-06-05, Nr. 20SK-580-(14.20.110.)  
 Plotas: 0.0254 ha  
 Įrašas galioja: Nuo 2015-06-17
- 9.3. **IX. Dujotiekių apsaugos zonos**  
 Daiktas: žemės sklypas Nr. 4400-3860-7433, aprašytas p. 2.1.  
 Įregistravimo pagrindas: Nacionalinės žemės tarnybos teritorinio skyriaus vedėjo sprendimas, 2015-06-05, Nr. 20SK-580-(14.20.110.)  
 Plotas: 0.0224 ha  
 Įrašas galioja: Nuo 2015-06-17
- 9.4. **VI. Elektros linijų apsaugos zonos**  
 Daiktas: žemės sklypas Nr. 4400-3860-7433, aprašytas p. 2.1.  
 Įregistravimo pagrindas: Nacionalinės žemės tarnybos teritorinio skyriaus vedėjo sprendimas, 2015-06-05, Nr. 20SK-580-(14.20.110.)  
 Plotas: 0.5029 ha  
 Įrašas galioja: Nuo 2015-06-17
- 9.5. **I. Ryšių linijų apsaugos zonos**  
 Daiktas: žemės sklypas Nr. 4400-3860-7433, aprašytas p. 2.1.  
 Įregistravimo pagrindas: Nacionalinės žemės tarnybos teritorinio skyriaus vedėjo sprendimas, 2015-06-05, Nr. 20SK-580-(14.20.110.)  
 Plotas: 0.323 ha  
 Įrašas galioja: Nuo 2015-06-17

**10. Daikto registravimas ir kadastro žymos:**

- 10.1. **Kadastrinius matavimus atliko (kadastro žyma)**  
 UAB "Topografas", a.k. 133746357  
 Daiktas: žemės sklypas Nr. 4400-3860-7433, aprašytas p. 2.1.  
 Įregistravimo pagrindas: Kvalifikacijos pažymėjimas, 2011-06-06, Nr. 2M-M-1401  
 Nekilnojamojo daikto kadastro duomenų byla, 2015-05-13  
 Įrašas galioja: Nuo 2015-06-17
- 10.2. **Suformuotas naujas (daikto registravimas)**  
 Daiktas: žemės sklypas Nr. 4400-3860-7433, aprašytas p. 2.1.  
 Įregistravimo pagrindas: Nacionalinės žemės tarnybos teritorinio skyriaus vedėjo sprendimas, 2015-06-05, Nr. 20SK-580-(14.20.110.)  
 Įrašas galioja: Nuo 2015-06-17

**11. Registro pastabos ir nuorodos: įrašų nėra****12. Kita informacija:**

Archyvinės bylos Nr.: 18/56135

**13. Informacija apie duomenų sandoriui tikslinimą: įrašų nėra**Dokumentą atspausdino Vyresnioji  
registratorėREGINA  
BITINIENĖ

2015-12-01 09:15:32

## NEKILNOJAMOJO TURTO REGISTRO DUOMENŲ BAZĖS IŠRAŠAS

2025-06-02 09:58:40

## 1. Nekilnojamojo turto registre įregistruotas turtas:

Registro Nr.: **44/1372134**  
Registro tipas: **Žemės sklypas**  
Sudarymo data: **2010-06-21**  
**Marijampolė, Gen. A. Gustaičio g.**

## 2. Nekilnojamieji daiktai:

2.1.

**Žemės sklypas**  
**Marijampolė, Gen. A. Gustaičio g.**  
Unikalus daikto numeris: **4400-2064-3914**  
Žemės sklypo kadastro numeris ir kadastro vietovės pavadinimas: **1801/7001:135 Marijampolės m. k.v.**  
Daikto pagrindinė naudojimo paskirtis: **Kita**  
Žemės sklypo naudojimo būdas: **Susisiekimo ir inžinerinių tinklų koridorių teritorijos**  
Žemės sklypo plotas: **0.3824 ha**  
Kelių plotas: **0.3824 ha**  
Žemės ūkio naudmenų našumo balas: **40.0**  
Matavimų tipas: **Žemės sklypas suformuotas atliekant kadastrinius matavimus**  
Vidutinė rinkos vertė: **21848 Eur**  
Vidutinės rinkos vertės nustatymo data: **2010-04-12**  
Vidutinės rinkos vertės nustatymo būdas: **Masinis vertinimas**  
Kadastro duomenų nustatymo data: **2010-04-12**

## 3. Daikto priklausiniai iš kito registro: įrašų nėra

## 4. Nuosavybė:

4.1.

**Nuosavybės teisė**  
Savininkas: **LIETUVOS RESPUBLIKA, a.k. 111105555**  
Daiktas: **žemės sklypas Nr. 4400-2064-3914, aprašytas p. 2.1.**  
Įregistravimo pagrindas: **2010-06-10 Apskritis viršinininko įsakymas Nr. ŽM-747**  
Įrašas galioja: **Nuo 2010-07-09**

## 5. Valstybės ir savivaldybių žemės patikėjimo teisė:

5.1.

**Valstybinės žemės patikėjimo teisė**  
Patikėtinis: **MARIJAMPOLĖS SAVIVALDYBĖ, a.k. 111100960**  
Daiktas: **žemės sklypas Nr. 4400-2064-3914, aprašytas p. 2.1.**  
Įregistravimo pagrindas: **2024-01-10 Lietuvos Respublikos Vyriausybės nutarimas Nr. 32**  
**2024-01-25 Perdavimo - priėmimo aktas Nr. AL-739 (J/3MŽP-6-(15.3.33 E.))**  
Įrašas galioja: **Nuo 2024-01-31**

## 6. Kitos daiktinės teisės:

6.1.

**Kelio servitutas - teisė važiuoti transporto priemonėmis (tarnaujantis)**  
Daiktas: **žemės sklypas Nr. 4400-2064-3914, aprašytas p. 2.1.**  
Įregistravimo pagrindas: **2010-06-10 Apskritis viršinininko įsakymas Nr. ŽM-747**  
Plotas: **0.3824 ha**  
Įrašas galioja: **Nuo 2010-07-09**

6.2.

**Servitutas - teisė aptarnauti požemines, antžemines komunikacijas (tarnaujantis)**  
Daiktas: **žemės sklypas Nr. 4400-2064-3914, aprašytas p. 2.1.**  
Įregistravimo pagrindas: **2010-06-10 Apskritis viršinininko įsakymas Nr. ŽM-747**  
Plotas: **0.3824 ha**  
Įrašas galioja: **Nuo 2010-07-09**

## 7. Juridiniai faktai: įrašų nėra

## 8. Žymos:

8.1.

**Teritorija, kurioje taikomos SŽNS, neįregistruota Nekilnojamojo turto registre: vandens tiekimo ir nuotekų, paviršinių nuotekų tvarkymo infrastruktūros apsaugos zonos (III skyrius, dešimtas skirsnis)**  
Daiktas: **žemės sklypas Nr. 4400-2064-3914, aprašytas p. 2.1.**  
Įregistravimo pagrindas: **2019-06-06 Lietuvos Respublikos specialiųjų žemės naudojimo sąlygų įstatymas Nr. XIII-2166**  
**2019-12-19 Lietuvos Respublikos žemės ūkio ministro įsakymas Nr. 3D-711**  
Plotas: **0.1785 ha**  
Įrašas galioja: **Nuo 2023-01-01**

8.2.

**Teritorija, kurioje taikomos SŽNS, neįregistruota Nekilnojamojo turto registre: šilumos perdavimo tinklų apsaugos zonos (III skyrius, dvyliktasis skirsnis)**  
Daiktas: **žemės sklypas Nr. 4400-2064-3914, aprašytas p. 2.1.**  
Įregistravimo pagrindas: **2019-06-06 Lietuvos Respublikos specialiųjų žemės naudojimo sąlygų įstatymas Nr. XIII-2166**  
**2019-12-19 Lietuvos Respublikos žemės ūkio ministro įsakymas Nr. 3D-711**  
Plotas: **0.1745 ha**  
Įrašas galioja: **Nuo 2023-01-01**

8.3.

**Teritorija, kurioje taikomos SŽNS, neįregistruota Nekilnojamojo turto registre: elektros tinklų apsaugos zonos (III skyrius, ketvirtasis skirsnis)**  
Daiktas: **žemės sklypas Nr. 4400-2064-3914, aprašytas p. 2.1.**  
Įregistravimo pagrindas: **2019-06-06 Lietuvos Respublikos specialiųjų žemės naudojimo sąlygų įstatymas Nr. XIII-2166**  
**2019-12-19 Lietuvos Respublikos žemės ūkio ministro įsakymas Nr. 3D-711**  
Plotas: **0.091 ha**  
Įrašas galioja: **Nuo 2023-01-01**

- 8.4. Teritorija, kurioje taikomos SŽNS, neįregistruota Nekilnojamojo turto registre: elektroninių ryšių tinklų elektroninių ryšių infrastruktūros apsaugos zonos (III skyrius, vienuoliktasis skirsnis)  
Daiktas: žemės sklypas Nr. 4400-2064-3914, aprašytas p. 2.1.  
Įregistravimo pagrindas: 2019-06-06 Lietuvos Respublikos specialiųjų žemės naudojimo sąlygų įstatymas Nr. XIII-2166  
2019-12-19 Lietuvos Respublikos žemės ūkio ministro įsakymas Nr. 3D-711  
Plotas: 0.1355 ha  
Įrašas galioja: Nuo 2023-01-01

9. Teritorijos, kuriose taikomos SŽNS, įrašytos į NTK kadastro duomenų byloje įrašytų duomenų pagrindu: įrašų nėra

10. Daikto registravimas ir kadastro žymos:

- 10.1. Suformuotas naujas (daikto registravimas)  
Daiktas: žemės sklypas Nr. 4400-2064-3914, aprašytas p. 2.1.  
Įregistravimo pagrindas: 2010-04-12 Nekilnojamojo daikto kadastro duomenų byla 2010-06-10 Apskritis viršininko įsakymas Nr. ŽM-747  
Įrašas galioja: Nuo 2010-06-21
- 10.2. Kadastrinius matavimus atliko (kadastro žyma)  
UAB "Topografas", a.k. 133746357  
Daiktas: žemės sklypas Nr. 4400-2064-3914, aprašytas p. 2.1.  
Įregistravimo pagrindas: 2008-06-11 Kvalifikacijos pažymėjimas Nr. 2M-ME-83  
2008-11-20 Licencija Nr. G-936-(206)  
2010-04-12 Nekilnojamojo daikto kadastro duomenų byla  
Įrašas galioja: Nuo 2010-06-21

11. Duomenys apie įregistruotas teritorijas, kuriose taikomos specialiosios žemės naudojimo sąlygos:

- 11.1. Teritorijos pavadinimas: elektroninių ryšių tinklų elektroninių ryšių infrastruktūros apsaugos zonos (III skyrius, vienuoliktasis skirsnis)  
Teritorijos unikalus numeris: 100203751  
Įregistravimo pagrindas: Lietuvos Respublikos susisiekimo ministerija; 2022-01-03 Telia tinklo apsaugos zonos planas Marijampolės savivaldybėje Nr. 3-5  
Įregistravimo data: 2022-01-17  
Žemės sklypo plotas, patenkantis į Teritoriją: 742 kv. m, nuo 2024-08-08
- 11.2. Teritorijos pavadinimas: Elektros tinklų apsaugos zonos (III skyrius, ketvirtasis skirsnis)  
Teritorijos unikalus numeris: 100178085  
Įregistravimo pagrindas: Lietuvos Respublikos energetikos ministerija; 2021-11-26 Įsakymas dėl Marijampolės elektros tinklų teritorijų plano patvirtinimo Nr. 1-317  
Įregistravimo data: 2021-12-27  
Duomenų pakeitimo pagrindas: 2025-01-09 Prašymas  
Teritorijos nustatymo dokumentas: AB "Energijos skirstymo operatorius"; 2022-11-29 Geležinkelio gatvės atkarpos kapitalinio remonto, įrengiant automobilių stovėjimo vietas, techninis darbo projektas, Geležinkelio g., Marijampolė, Marijampolės sav. E2N6261103  
Duomenų pakeitimo data: 2025-01-15  
Žemės sklypo plotas, patenkantis į Teritoriją: 793 kv. m, nuo 2025-01-15
- 11.3. Teritorijos pavadinimas: Elektros tinklų apsaugos zonos (III skyrius, ketvirtasis skirsnis)  
Teritorijos unikalus numeris: 100170858  
Įregistravimo pagrindas: Lietuvos Respublikos energetikos ministerija; 2021-11-26 Įsakymas dėl Marijampolės elektros tinklų teritorijų plano patvirtinimo Nr. 1-317  
Įregistravimo data: 2021-12-22  
Žemės sklypo plotas, patenkantis į Teritoriją: 34 kv. m, nuo 2024-08-08
- 11.4. Teritorijos pavadinimas: Elektros tinklų apsaugos zonos (III skyrius, ketvirtasis skirsnis)  
Teritorijos unikalus numeris: 100138317  
Įregistravimo pagrindas: Lietuvos Respublikos energetikos ministerija; 2021-11-26 Įsakymas dėl Marijampolės elektros tinklų teritorijų plano patvirtinimo Nr. 1-317  
Įregistravimo data: 2021-12-10  
Žemės sklypo plotas, patenkantis į Teritoriją: 20 kv. m, nuo 2024-08-08
- 11.5. Teritorijos pavadinimas: Elektros tinklų apsaugos zonos (III skyrius, ketvirtasis skirsnis)  
Teritorijos unikalus numeris: 100133501  
Įregistravimo pagrindas: Lietuvos Respublikos energetikos ministerija; 2021-11-26 Įsakymas dėl Marijampolės elektros tinklų teritorijų plano patvirtinimo Nr. 1-317  
Įregistravimo data: 2021-12-09  
Duomenų pakeitimo pagrindas: AB "Energijos skirstymo operatorius"; 2022-09-30 Galios didinimo projektas rekonstruojant TR-23 - Logistikos batalionas, Vytauto g. 72, Marijampolė Nr. E1N6244812  
Duomenų pakeitimo data: 2024-09-23  
Žemės sklypo plotas, patenkantis į Teritoriją: 324 kv. m, nuo 2024-09-23
- 11.6. Teritorijos pavadinimas: Šilumos perdavimo tinklų apsaugos zonos (III skyrius, dviliktasis skirsnis)  
Teritorijos unikalus numeris: 100381544  
Įregistravimo pagrindas: Lietuvos Respublikos aplinkos ministerija; 2022-12-28 Marijampolės savivaldybės teritorijoje esančių šilumos perdavimo tinklų apsaugos zonų teritorijų planas Nr. 1-408  
Įregistravimo data: 2022-12-29  
Žemės sklypo plotas, patenkantis į Teritoriją: 1229 kv. m, nuo 2024-08-08
- 11.7. Teritorijos pavadinimas: Šilumos perdavimo tinklų apsaugos zonos (III skyrius, dviliktasis skirsnis)  
Teritorijos unikalus numeris: 100381564  
Įregistravimo pagrindas: Lietuvos Respublikos aplinkos ministerija; 2022-12-28 Marijampolės savivaldybės teritorijoje esančių šilumos perdavimo tinklų apsaugos zonų teritorijų planas Nr. 1-408  
Įregistravimo data: 2022-12-29  
Žemės sklypo plotas, patenkantis į Teritoriją: 31 kv. m, nuo 2024-08-08
- 11.8. Teritorijos pavadinimas: Šilumos perdavimo tinklų apsaugos zonos (III skyrius, dviliktasis skirsnis)  
Teritorijos unikalus numeris: 100381463  
Įregistravimo pagrindas: Lietuvos Respublikos aplinkos ministerija; 2022-12-28 Marijampolės savivaldybės teritorijoje esančių šilumos perdavimo tinklų apsaugos zonų teritorijų planas Nr. 1-408  
Įregistravimo data: 2022-12-29  
Žemės sklypo plotas, patenkantis į Teritoriją: 159 kv. m, nuo 2024-08-08

**12. Registro pastabos ir nuorodos:**  
Statinių reg. Nr. 44/1350217.

**13. Kita informacija:** įrašų nėra

**14. Informacija apie duomenų sandoriui tikslinimą:** įrašų nėra

Dokumentą atspausdino

JUSTINAS MICKŪNAS

## NEKILNOJAMOJO TURTO REGISTRO DUOMENŲ BAZĖS IŠRAŠAS

2025-03-27 13:57:25

### 1. Nekilnojamojo turto registre įregistruotas turtas:

Registro Nr.: **44/1614316**  
Registro tipas: **Žemės sklypas**  
Sudarymo data: **2013-06-20**  
Adresas: **Marijampolės sav., Mokolų sen., Mokolų k., Kvamo g. 8**

### 2. Nekilnojamieji daiktai:

2.1.

**Žemės sklypas**  
Unikalus daikto numeris: **4400-2687-3516**  
Žemės sklypo kadastro numeris ir kadastro vietovės pavadinimas: **5157/0004:575 Mokolų k.v.**  
Daikto pagrindinė naudojimo paskirtis: **Kita**  
Žemės sklypo naudojimo būdas: **Vienbučių ir dvibučių gyvenamųjų pastatų teritorijos**  
Statusas: **Suformuotas padalijus daiktą**  
Daikto istorinė kilmė: **Gautas padalijus daiktą, unikalus daikto numeris 4400-0262-0686**  
**Gautas padalijus daiktą, unikalus daikto numeris 4400-0262-0542**  
**Gautas padalijus daiktą, unikalus daikto numeris 4400-0262-0842**  
**Gautas padalijus daiktą, unikalus daikto numeris 4400-0262-1007**  
**Gautas padalijus daiktą, unikalus daikto numeris 4400-0262-0742**  
**Gautas padalijus daiktą, unikalus daikto numeris 4400-0262-0342**  
**Gautas padalijus daiktą, unikalus daikto numeris 4400-0262-1094**  
**Gautas padalijus daiktą, unikalus daikto numeris 4400-0262-0942**  
**Gautas padalijus daiktą, unikalus daikto numeris 4400-0262-1050**  
Žemės sklypo plotas: **0.0734 ha**  
Žemės ūkio naudmenų plotas viso: **0.0734 ha**  
iš jo: pievų ir natūralių ganyklų plotas: **0.0734 ha**  
Žemės ūkio naudmenų našumo balas: **36.0**  
Matavimų tipas: **Žemės sklypas suformuotas atliekant kadastrinius matavimus**  
Vidutinė rinkos vertė: **4374 Eur**  
Vidutinės rinkos vertės nustatymo data: **2017-08-23**  
Vidutinės rinkos vertės nustatymo būdas: **Masinis vertinimas**  
Kadastro duomenų nustatymo data: **2013-05-10**

### 3. Daikto priklausiniai iš kito registro: įrašų nėra

### 4. Nuosavybė:

4.1.

**Nuosavybės turėtojas**  
Savininkas: **DAIVA TARNAUSKIENE, gim. 1970-06-28**  
Daiktas: **žemės sklypas Nr. 4400-2687-3516, aprašytas p. 2.1.**  
Įregistravimo pagrindas: **2017-08-31 Paveldėjimo teisės pagal testamentą liudijimas Nr. 2854**  
Įrašas galioja: **Nuo 2017-09-13**

### 5. Valstybės ir savivaldybių žemės patikėjimo teisė: įrašų nėra

### 6. Kitos daiktinės teisės: įrašų nėra

### 7. Juridiniai faktai:

7.1.

**Asmeninė nuosavybė**  
Daiktas: **žemės sklypas Nr. 4400-2687-3516, aprašytas p. 2.1.**  
Įregistravimo pagrindas: **2017-08-31 Paveldėjimo teisės pagal testamentą liudijimas Nr. 2854**  
Įrašas galioja: **Nuo 2017-09-13**

### 8. Žymos:

8.1.

**Teritorija, kurioje taikomos SŽNS, neįregistruota Nekilnojamojo turto registre: elektros tinklų apsaugos zonos (III skyrius, ketvirtasis skirsnis)**  
Daiktas: **žemės sklypas Nr. 4400-2687-3516, aprašytas p. 2.1.**  
Įregistravimo pagrindas: **2019-06-06 Lietuvos Respublikos specialiujų žemės naudojimo sąlygų įstatymas Nr. XIII-2166**  
**2019-12-19 Lietuvos Respublikos žemės ūkio ministro įsakymas Nr. 3D-711**  
Plotas: **0.023 ha**  
Įrašas galioja: **Nuo 2023-01-01**

### 9. Teritorijos, kuriose taikomos SŽNS, įrašytos į NTK kadastro duomenų byloje įrašytų duomenų pagrindu: įrašų nėra

### 10. Daikto registravimas ir kadastro žymos:

10.1.

**Kadastrinius matavimus atliko (kadastro žyma)**  
**UAB "Topografas", a.k. 133746357**  
Daiktas: **žemės sklypas Nr. 4400-2687-3516, aprašytas p. 2.1.**  
Įregistravimo pagrindas: **2011-06-16 Kvalifikacijos pažymėjimas Nr. 2M-M-1401**  
**2013-05-10 Nekilnojamojo daikto kadastro duomenų byla**  
Įrašas galioja: **Nuo 2013-06-20**

10.2.

**Suformuotas padalijimo būdu (daikto registravimas)**  
Daiktas: **žemės sklypas Nr. 4400-2687-3516, aprašytas p. 2.1.**  
Įregistravimo pagrindas: **2013-06-11 Nacionalinės žemės tarnybos teritorinio skyriaus vedėjo sprendimas Nr. 20SK-(14.20.110.)-599**  
Įrašas galioja: **Nuo 2013-06-20**

### 11. Duomenys apie įregistruotas teritorijas, kuriose taikomos specialiosios žemės naudojimo sąlygos:

11.1.

Teritorijos pavadinimas: **Elektros tinklų apsaugos zonos (III skyrius, ketvirtasis skirsnis)**  
Teritorijos unikalus numeris: **100706326**  
Įregistravimo pagrindas: **2024-11-21 Prašymas**

Teritorijos nustatymo dokumentas: **AB "Energijos skirstymo operatorius"; 2023-12-21 10 kV OL L-100 iš Tarpučių TP rekonstravimo techninis projektas, Marijampolės r., Kauno reg. E1E2200036**  
Įregistravimo data: **2024-11-21**  
Žemės sklypo plotas, patenkantis į Teritoriją: **240 kv. m, nuo 2024-11-21**

11.2. Teritorijos pavadinimas: **Elektros tinklų apsaugos zonos (III skyrius, ketvirtasis skirsnis)**  
Teritorijos unikalus numeris: **100146795**  
Įregistravimo pagrindas: **Lietuvos Respublikos energetikos ministerija; 2021-11-26 Įsakymas dėl Marijampolės elektros tinklų teritorijų plano patvirtinimo Nr. 1-317**  
Įregistravimo data: **2021-12-17**  
Duomenų pakeitimo pagrindas: **AB "Energijos skirstymo operatorius"; 2024-03-15 KAS perkėlimo projektas Nr. E2N6385390**  
Duomenų pakeitimo data: **2024-07-22**  
Žemės sklypo plotas, patenkantis į Teritoriją: **4 kv. m, nuo 2024-07-22**

11.3. Teritorijos pavadinimas: **Požeminio vandens vandenviečių apsaugos zonos (VI skyrius, vienuoliktasis skirsnis)**  
Teritorijos unikalus numeris: **100722407**  
Įregistravimo pagrindas: **2025-03-15 Prašymas**  
Teritorijos nustatymo dokumentas: **Marijampolės savivaldybės administracija; 2015-03-30 Dėl Marijampolės vandenviečių sanitarinių apsaugos zonų nustatymo specialiojo plano patvirtinimo 1-114**  
Įregistravimo data: **2025-03-20**  
Žemės sklypo plotas, patenkantis į Teritoriją: **731 kv. m, nuo 2025-03-20**

**12. Registro pastabos ir nuorodos:** įrašų nėra

**13. Kita informacija:** įrašų nėra

**14. Informacija apie duomenų sandoriui tikslinimą:** įrašų nėra

Dokumentą atspausdino

JUSTINAS MICKŪNAS

## NEKILNOJAMOJO TURTO REGISTRO DUOMENŲ BAZĖS IŠRAŠAS

2025-06-10 08:37:56

### 1. Nekilnojamojo turto registre įregistruotas turtas:

Registro Nr.: **44/2027491**  
Registro tipas: **Žemės sklypas su statiniais**  
Sudarymo data: **2016-01-04**  
Adresas: **Marijampolė, P. Armino g. 42C**

### 2. Nekilnojamieji daiktai:

- 2.1. **Žemės sklypas**  
Unikalus daikto numeris: **4400-4058-4243**  
Žemės sklypo kadastro numeris ir kadastro vietovės pavadinimas: **1801/0059:54 Marijampolės m. k.v.**  
Daikto pagrindinė naudojimo paskirtis: **Kita**  
Žemės sklypo naudojimo būdas: **Bendrojo naudojimo (miestų, miestelių ir kaimų ar savivaldybių bendrojo naudojimo) teritorijos**  
Žemės sklypo naudojimo būdas: **Susisiekimo ir inžinerinių tinklų koridorių teritorijos**  
Žemės sklypo plotas: **1.2312 ha**  
Kelių plotas: **0.0120 ha**  
Kitos žemės plotas: **1.2192 ha**  
Žemės ūkio naudmenų našumo balas: **40.0**  
Matavimų tipas: **Žemės sklypas suformuotas atliekant kadastrinius matavimus**  
Vidutinė rinkos vertė: **80000 Eur**  
Vidutinės rinkos vertės nustatymo data: **2015-11-17**  
Vidutinės rinkos vertės nustatymo būdas: **Masinis vertinimas**  
Kadastro duomenų nustatymo data: **2015-11-16**
- 2.2. **Kiti inžineriniai statiniai - Pėsčiųjų takas**  
Unikalus daikto numeris: **4400-4805-0511**  
Inžinerinio statinio grupė: **Kiti inžineriniai statiniai**  
Inžinerinio statinio pogrupis (paskirtis): **Kitos paskirties**  
Žymėjimas plane: **1b1**  
Statybos pradžios metai: **2017**  
Statybos pabaigos metai: **2017**  
Statinio kategorija: **II grupės nesudėtingasis**  
Baigtumo procentas: **100 %**  
Plotas: **206.00 kv. m**  
Medžiaga: **Betono trinkelės**  
Atkūrimo sąnaudos (statybos vertė): **8780 Eur**  
Fizinio nusidėvėjimo procentas: **0 %**  
Atkuriamoji vertė: **8780 Eur**  
Atkūrimo sąnaudų (statybos vertės) ir atkuriamosios vertės nustatymo data: **2017-11-13**  
Vidutinė rinkos vertė: **8780 Eur**  
Vidutinės rinkos vertės nustatymo būdas: **Atkuriamoji vertė**  
Vidutinės rinkos vertės nustatymo data: **2017-11-13**  
Kadastro duomenų nustatymo data: **2017-11-13**
- 2.3. **Kiti inžineriniai statiniai - Pėsčiųjų takas**  
Unikalus daikto numeris: **4400-4824-9747**  
Inžinerinio statinio grupė: **Kiti inžineriniai statiniai**  
Inžinerinio statinio pogrupis (paskirtis): **Kitos paskirties**  
Žymėjimas plane: **2b1**  
Statybos pradžios metai: **2017**  
Statybos pabaigos metai: **2017**  
Statinio kategorija: **II grupės nesudėtingasis**  
Baigtumo procentas: **100 %**  
Plotas: **266.00 kv. m**  
Medžiaga: **Betono trinkelės**  
Atkūrimo sąnaudos (statybos vertė): **11300 Eur**  
Fizinio nusidėvėjimo procentas: **0 %**  
Atkuriamoji vertė: **11300 Eur**  
Atkūrimo sąnaudų (statybos vertės) ir atkuriamosios vertės nustatymo data: **2017-11-13**  
Vidutinė rinkos vertė: **11300 Eur**  
Vidutinės rinkos vertės nustatymo būdas: **Atkuriamoji vertė**  
Vidutinės rinkos vertės nustatymo data: **2017-11-13**  
Kadastro duomenų nustatymo data: **2017-11-13**

### 3. Daikto priklausiniai iš kito registro: įrašų nėra

### 4. Nuosavybė:

- 4.1. **Nuosavybės teisė**  
Savininkas: **MARIJAMPOLĖS SAVIVALDYBĖ, a.k. 111100960**  
Daiktas: **kiti statiniai Nr. 4400-4805-0511, aprašyti p. 2.2.**  
**kiti statiniai Nr. 4400-4824-9747, aprašyti p. 2.3.**  
Įregistravimo pagrindas: **2017-12-14 Deklaracija apie statybos užbaigimą / paskirties pakeitimą Nr. VR-5375-(16.15)**  
Įrašas galioja: **Nuo 2018-01-17**
- 4.2. **Nuosavybės teisė**  
Savininkas: **LIETUVOS RESPUBLIKA, a.k. 111105555**  
Daiktas: **žemės sklypas Nr. 4400-4058-4243, aprašytas p. 2.1.**  
Įregistravimo pagrindas: **2015-12-17 Nacionalinės žemės tarnybos teritorinio skyriaus vedėjo sprendimas Nr. 20SK-1627-(14.20.110.)**  
Įrašas galioja: **Nuo 2016-01-07**

**5. Valstybės ir savivaldybių žemės patikėjimo teisė:**

5.1.

**Valstybinės žemės patikėjimo teisė**  
Patikėtinis: **MARIJAMPOLĖS SAVIVALDYBĖ, a.k. 111100960**  
Daiktas: **žemės sklypas Nr. 4400-4058-4243, aprašytas p. 2.1.**  
Įregistravimo pagrindas: **2021-07-08 Perdavimo - priėmimo aktas Nr. AL-4074 (9.12)**  
Įrašas galioja: **Nuo 2021-07-26**

**6. Kitos daiktinės teisės:**

6.1.

**Kelio servitutas - teisė važiuoti transporto priemonėmis (tarnaujantis)**  
Daiktas: **žemės sklypas Nr. 4400-4058-4243, aprašytas p. 2.1.**  
Įregistravimo pagrindas: **2015-12-17 Nacionalinės žemės tarnybos teritorinio skyriaus vedėjo sprendimas Nr. 20SK-1627-(14.20.110.)**  
Plotas: **0.012 ha**  
Įrašas galioja: **Nuo 2016-01-07**

**7. Juridiniai faktai: įrašų nėra**

**8. Žymos:**

8.1.

**Teritorija, kurioje taikomos SŽNS, neįregistruota Nekilnojamojo turto registre: vandens tiekimo ir nuotekų, paviršinių nuotekų tvarkymo infrastruktūros apsaugos zonos (III skyrius, dešimtas skirsnis)**  
Daiktas: **žemės sklypas Nr. 4400-4058-4243, aprašytas p. 2.1.**  
Įregistravimo pagrindas: **2019-06-06 Lietuvos Respublikos specialiųjų žemės naudojimo sąlygų įstatymas Nr. XIII-2166**  
**2019-12-19 Lietuvos Respublikos žemės ūkio ministro įsakymas Nr. 3D-711**  
Plotas: **0.2457 ha**  
Įrašas galioja: **Nuo 2023-01-01**

8.2.

**Teritorija, kurioje taikomos SŽNS, neįregistruota Nekilnojamojo turto registre: šilumos perdavimo tinklų apsaugos zonos (III skyrius, dvylikasis skirsnis)**  
Daiktas: **žemės sklypas Nr. 4400-4058-4243, aprašytas p. 2.1.**  
Įregistravimo pagrindas: **2019-06-06 Lietuvos Respublikos specialiųjų žemės naudojimo sąlygų įstatymas Nr. XIII-2166**  
**2019-12-19 Lietuvos Respublikos žemės ūkio ministro įsakymas Nr. 3D-711**  
Plotas: **0.1373 ha**  
Įrašas galioja: **Nuo 2023-01-01**

8.3.

**Teritorija, kurioje taikomos SŽNS, neįregistruota Nekilnojamojo turto registre: skirstomųjų dujotiekių apsaugos zonos (III skyrius, šeštasis skirsnis)**  
Daiktas: **žemės sklypas Nr. 4400-4058-4243, aprašytas p. 2.1.**  
Įregistravimo pagrindas: **2019-06-06 Lietuvos Respublikos specialiųjų žemės naudojimo sąlygų įstatymas Nr. XIII-2166**  
**2019-12-19 Lietuvos Respublikos žemės ūkio ministro įsakymas Nr. 3D-711**  
Plotas: **0.0513 ha**  
Įrašas galioja: **Nuo 2023-01-01**

8.4.

**Teritorija, kurioje taikomos SŽNS, neįregistruota Nekilnojamojo turto registre: elektros tinklų apsaugos zonos (III skyrius, ketvirtasis skirsnis)**  
Daiktas: **žemės sklypas Nr. 4400-4058-4243, aprašytas p. 2.1.**  
Įregistravimo pagrindas: **2019-06-06 Lietuvos Respublikos specialiųjų žemės naudojimo sąlygų įstatymas Nr. XIII-2166**  
**2019-12-19 Lietuvos Respublikos žemės ūkio ministro įsakymas Nr. 3D-711**  
Plotas: **0.0272 ha**  
Įrašas galioja: **Nuo 2023-01-01**

8.5.

**Teritorija, kurioje taikomos SŽNS, neįregistruota Nekilnojamojo turto registre: elektroninių ryšių tinklų elektroninių ryšių infrastruktūros apsaugos zonos (III skyrius, vienuoliktasis skirsnis)**  
Daiktas: **žemės sklypas Nr. 4400-4058-4243, aprašytas p. 2.1.**  
Įregistravimo pagrindas: **2019-06-06 Lietuvos Respublikos specialiųjų žemės naudojimo sąlygų įstatymas Nr. XIII-2166**  
**2019-12-19 Lietuvos Respublikos žemės ūkio ministro įsakymas Nr. 3D-711**  
Plotas: **0.0877 ha**  
Įrašas galioja: **Nuo 2023-01-01**

**9. Teritorijos, kuriose taikomos SŽNS, įrašytos į NTK kadastro duomenų byloje įrašytų duomenų pagrindu: įrašų nėra**

**10. Daikto registravimas ir kadastro žymos:**

10.1.

**Suformuotas naujas (daikto registravimas)**  
Daiktas: **kiti statiniai Nr. 4400-4805-0511, aprašyti p. 2.2.**  
**kiti statiniai Nr. 4400-4824-9747, aprašyti p. 2.3.**  
Įregistravimo pagrindas: **2017-11-13 Nekilnojamojo daikto kadastro duomenų byla Nr. 18/59375**  
**2017-12-14 Deklaracija apie statybos užbaigimą / paskirties pakeitimą Nr. VR-5375-(16.15)**  
Įrašas galioja: **Nuo 2018-01-15**

10.2.

**Kadastrinius matavimus atliko (kadastro žyma)**  
**VYTAUTAS POŽARSKAS**  
Daiktas: **kiti statiniai Nr. 4400-4805-0511, aprašyti p. 2.2.**  
**kiti statiniai Nr. 4400-4824-9747, aprašyti p. 2.3.**  
Įregistravimo pagrindas: **2008-09-03 Kvalifikacijos pažymėjimas Nr. 2M-M-654**  
**2017-11-13 Nekilnojamojo daikto kadastro duomenų byla Nr. 18/59375**  
Įrašas galioja: **Nuo 2018-01-15**

10.3.

**Kadastrinius matavimus atliko (kadastro žyma)**  
**UAB "Topografas", a.k. 133746357**  
Daiktas: **žemės sklypas Nr. 4400-4058-4243, aprašytas p. 2.1.**  
Įregistravimo pagrindas: **2011-06-06 Kvalifikacijos pažymėjimas Nr. 2M-M-1300**  
**2015-11-16 Nekilnojamojo daikto kadastro duomenų byla**  
Įrašas galioja: **Nuo 2016-01-04**

10.4.

**Suformuotas naujas (daikto registravimas)**  
Daiktas: **žemės sklypas Nr. 4400-4058-4243, aprašytas p. 2.1.**  
Įregistravimo pagrindas: **2015-12-17 Nacionalinės žemės tarnybos teritorinio skyriaus vedėjo sprendimas Nr. 20SK-1627-(14.20.110.)**

**11. Duomenys apie įregistruotas teritorijas, kuriose taikomos specialiosios žemės naudojimo sąlygos:**

- 11.1. Teritorijos pavadinimas: **Elektroninių ryšių tinklų elektroninių ryšių infrastruktūros apsaugos zonos (III skyrius, vienuoliktasis skirsnis)**  
Teritorijos unikalus numeris: **100203751**  
Įregistravimo pagrindas: **Lietuvos Respublikos susisiekimo ministerija; 2022-01-03 Telia tinklo apsaugos zonos planas Marijampolės savivaldybėje Nr. 3-5**  
Įregistravimo data: **2022-01-17**  
Žemės sklypo plotas, patenkantis į Teritoriją: **503 kv. m, nuo 2023-01-03**
- 11.2. Teritorijos pavadinimas: **Elektros tinklų apsaugos zonos (III skyrius, ketvirtasis skirsnis)**  
Teritorijos unikalus numeris: **100143559**  
Įregistravimo pagrindas: **Lietuvos Respublikos energetikos ministerija; 2021-11-26 Įsakymas dėl Marijampolės elektros tinklų teritorijų plano patvirtinimo Nr. 1-317**  
Įregistravimo data: **2021-12-14**  
Žemės sklypo plotas, patenkantis į Teritoriją: **200 kv. m, nuo 2023-01-04**
- 11.3. Teritorijos pavadinimas: **Skirstomųjų dujotiekių apsaugos zonos (III skyrius, šeštasis skirsnis)**  
Teritorijos unikalus numeris: **100641255**  
Įregistravimo pagrindas: **Lietuvos Respublikos energetikos ministerija; 2022-11-10 Įsakymas dėl energetikos ministro 2021 m. lapkričio 26 d. įsakymo Nr. 1-315 'Dėl Marijampolės skirstomųjų dujotiekių teritorijų plano patvirtinimo' pakeitimo Nr. 1-344**  
Įregistravimo data: **2024-03-01**  
Žemės sklypo plotas, patenkantis į Teritoriją: **316 kv. m, nuo 2024-03-01**
- 11.4. Teritorijos pavadinimas: **Šilumos perdavimo tinklų apsaugos zonos (III skyrius, dvyliktasis skirsnis)**  
Teritorijos unikalus numeris: **100381463**  
Įregistravimo pagrindas: **Lietuvos Respublikos aplinkos ministerija; 2022-12-28 Marijampolės savivaldybės teritorijoje esančių šilumos perdavimo tinklų apsaugos zonų teritorijų planas Nr. 1-408**  
Įregistravimo data: **2022-12-29**  
Žemės sklypo plotas, patenkantis į Teritoriją: **1359 kv. m, nuo 2023-01-05**

**12. Registro pastabos ir nuorodos:** įrašų nėra

**13. Kita informacija:** įrašų nėra

**14. Informacija apie duomenų sandoriui tikslinimą:** įrašų nėra

## NEKILNOJAMOJO TURTO REGISTRO DUOMENŲ BAZĖS IŠRAŠAS

2025-06-10 08:37:04

## 1. Nekilnojamojo turto registre įregistruotas turtas:

Registro Nr.: **44/2041249**  
Registro tipas: **Žemės sklypas**  
Sudarymo data: **2016-03-16**  
**Marijampolė**

## 2. Nekilnojamieji daiktai:

2.1.

**Žemės sklypas**  
**Marijampolė**  
Unikalus daikto numeris: **4400-4134-1259**  
Žemės sklypo kadastro numeris ir kadastro vietovės pavadinimas: **1801/7001:196 Marijampolės m. k.v.**  
Daikto pagrindinė naudojimo paskirtis: **Kita**  
Žemės sklypo naudojimo būdas: **Susisiekimo ir inžinerinių tinklų koridorių teritorijos**  
Žemės sklypo plotas: **3.3079 ha**  
Kelių plotas: **3.3079 ha**  
Žemės ūkio naudmenų našumo balas: **40.0**  
Matavimų tipas: **Žemės sklypas suformuotas atliekant kadastrinius matavimus**  
Vidutinė rinkos vertė: **127000 Eur**  
Vidutinės rinkos vertės nustatymo data: **2024-05-17**  
Vidutinės rinkos vertės nustatymo būdas: **Masinis vertinimas**  
Kadastro duomenų nustatymo data: **2015-04-17**

## 3. Daikto priklausiniai iš kito registro: įrašų nėra

## 4. Nuosavybė:

4.1.

**Nuosavybės teisė**  
Savininkas: **LIETUVOS RESPUBLIKA, a.k. 111105555**  
Daiktas: **žemės sklypas Nr. 4400-4134-1259, aprašytas p. 2.1.**  
Įregistravimo pagrindas: **2016-03-07 Nacionalinės žemės tarnybos teritorinio skyriaus vedėjo sprendimas Nr. 20SK-350-(14.20.110.)**  
Įrašas galioja: **Nuo 2016-03-21**

## 5. Valstybės ir savivaldybių žemės patikėjimo teisė:

5.1.

**Valstybinės žemės patikėjimo teisė**  
Patikėtinis: **MARIJAMPOLĖS SAVIVALDYBĖ, a.k. 111100960**  
Daiktas: **žemės sklypas Nr. 4400-4134-1259, aprašytas p. 2.1.**  
Įregistravimo pagrindas: **2024-01-10 Lietuvos Respublikos Vyriausybės nutarimas Nr. 32**  
**2024-01-25 Perdavimo - priėmimo aktas Nr. AL-739 ()/3MŽP-6-(15.3.33 E.)**  
Įrašas galioja: **Nuo 2024-01-31**

## 6. Kitos daiktinės teisės:

6.1.

**Servitutas - teisė tiesti, aptarnauti, naudoti požemines, antžemines komunikacijas (tarnaujantis)**  
Daiktas: **žemės sklypas Nr. 4400-4134-1259, aprašytas p. 2.1.**  
Įregistravimo pagrindas: **2024-05-21 Servituto sutartis Nr. 4042**  
Plotas: **0.003 ha**  
Įrašas galioja: **Nuo 2024-05-22**

6.2.

**Servitutas - teisė tiesti, aptarnauti, naudoti požemines, antžemines komunikacijas (tarnaujantis)**  
Daiktas: **žemės sklypas Nr. 4400-4134-1259, aprašytas p. 2.1.**  
Įregistravimo pagrindas: **2023-10-13 Servituto sutartis Nr. 9481**  
Plotas: **0.0353 ha**  
Aprašymas: **Teisės naudotojas: AB "Energijos skirstymo operatorius"**  
Įrašas galioja: **Nuo 2023-10-16**

## 7. Juridiniai faktai: įrašų nėra

## 8. Žymos:

8.1.

**Teritorija, kurioje taikomos SŽNS, neįregistruota Nekilnojamojo turto registre: vandens tiekimo ir nuotekų, paviršinių nuotekų tvarkymo infrastruktūros apsaugos zonos (III skyrius, dešimtas skirsnis)**  
Daiktas: **žemės sklypas Nr. 4400-4134-1259, aprašytas p. 2.1.**  
Įregistravimo pagrindas: **2019-06-06 Lietuvos Respublikos specialiųjų žemės naudojimo sąlygų įstatymas Nr. XIII-2166**  
**2019-12-19 Lietuvos Respublikos žemės ūkio ministro įsakymas Nr. 3D-711**  
Plotas: **0.739 ha**  
Įrašas galioja: **Nuo 2023-01-01**

8.2.

**Teritorija, kurioje taikomos SŽNS, neįregistruota Nekilnojamojo turto registre: skirstomųjų dujotiekių apsaugos zonos (III skyrius, šeštasis skirsnis)**  
Daiktas: **žemės sklypas Nr. 4400-4134-1259, aprašytas p. 2.1.**  
Įregistravimo pagrindas: **2019-06-06 Lietuvos Respublikos specialiųjų žemės naudojimo sąlygų įstatymas Nr. XIII-2166**  
**2019-12-19 Lietuvos Respublikos žemės ūkio ministro įsakymas Nr. 3D-711**  
Plotas: **0.0088 ha**  
Įrašas galioja: **Nuo 2023-01-01**

8.3.

**Teritorija, kurioje taikomos SŽNS, neįregistruota Nekilnojamojo turto registre: elektros tinklų apsaugos zonos (III skyrius, ketvirtasis skirsnis)**  
Daiktas: **žemės sklypas Nr. 4400-4134-1259, aprašytas p. 2.1.**  
Įregistravimo pagrindas: **2019-06-06 Lietuvos Respublikos specialiųjų žemės naudojimo sąlygų įstatymas Nr. XIII-2166**

2019-12-19 Lietuvos Respublikos žemės ūkio ministro įsakymas Nr. 3D-711

Plotas: 0.4848 ha

Įrašas galioja: Nuo 2023-01-01

8.4.

Teritorija, kurioje taikomos SŽNS, neįregistruota Nekilnojamojo turto registre: elektroninių ryšių tinklų elektroninių ryšių infrastruktūros apsaugos zonos (III skyrius, vienuoliktasis skirsnis)

Daiktas: žemės sklypas Nr. 4400-4134-1259, aprašytas p. 2.1.

Įregistravimo pagrindas: 2019-06-06 Lietuvos Respublikos specialiųjų žemės naudojimo sąlygų įstatymas Nr. XIII-2166

2019-12-19 Lietuvos Respublikos žemės ūkio ministro įsakymas Nr. 3D-711

Plotas: 0.1415 ha

Įrašas galioja: Nuo 2023-01-01

9. Teritorijos, kuriose taikomos SŽNS, įrašytos į NTK kadastro duomenų byloje įrašytų duomenų pagrindu: įrašų nėra

10. Daikto registravimas ir kadastro žymos:

10.1.

Kadastrinius matavimus atliko (kadastro žyma)

UAB "Topografas", a.k. 133746357

Daiktas: žemės sklypas Nr. 4400-4134-1259, aprašytas p. 2.1.

Įregistravimo pagrindas: 2011-06-16 Kvalifikacijos pažymėjimas Nr. 2M-M-1401

2015-04-17 Nekilnojamojo daikto kadastro duomenų byla

Įrašas galioja: Nuo 2016-03-17

10.2.

Suformuotas naujas (daikto registravimas)

Daiktas: žemės sklypas Nr. 4400-4134-1259, aprašytas p. 2.1.

Įregistravimo pagrindas: 2016-03-07 Nacionalinės žemės tarnybos teritorinio skyriaus vedėjo sprendimas

Nr. 20SK-350-(14.20.110.)

Įrašas galioja: Nuo 2016-03-17

11. Duomenys apie įregistruotas teritorijas, kuriose taikomos specialiosios žemės naudojimo sąlygos:

11.1.

Teritorijos pavadinimas: Elektroninių ryšių tinklų elektroninių ryšių infrastruktūros apsaugos zonos (III skyrius, vienuoliktasis skirsnis)

Teritorijos unikalus numeris: 100726472

Įregistravimo pagrindas: 2025-04-11 Prašymas

Teritorijos nustatymo dokumentas: Evecon UAB; 2024-06-01 10kV kabelių linijos, saulės parko prijungimui orie Kapsų TP, statybos projektas 2023/004-XX-TDP-E.B-01

Įregistravimo data: 2025-04-14

Žemės sklypo plotas, patenkantis į Teritoriją: 64 kv. m, nuo 2025-04-14

11.2.

Teritorijos pavadinimas: Elektroninių ryšių tinklų elektroninių ryšių infrastruktūros apsaugos zonos (III skyrius, vienuoliktasis skirsnis)

Teritorijos unikalus numeris: 100389664

Įregistravimo pagrindas: Lietuvos Respublikos susisiekimo ministerija; 2023-03-02 Lietuvos Respublikos

susisiekimo ministro įsakymas dėl elektroninių ryšių tinklų elektroninių ryšių infrastruktūros apsaugos zonos VŠĮ "Plaćiajuostis internetas" tinklo plano Marijampolės savivaldybėje patvirtinimo Nr. 3-86

Įregistravimo data: 2023-03-09

Žemės sklypo plotas, patenkantis į Teritoriją: 5 kv. m, nuo 2024-03-06

11.3.

Teritorijos pavadinimas: Elektroninių ryšių tinklų elektroninių ryšių infrastruktūros apsaugos zonos (III skyrius, vienuoliktasis skirsnis)

Teritorijos unikalus numeris: 100203751

Įregistravimo pagrindas: Lietuvos Respublikos susisiekimo ministerija; 2022-01-03 Telia tinklo apsaugos zonos

planas Marijampolės savivaldybėje Nr. 3-5

Įregistravimo data: 2022-01-17

Žemės sklypo plotas, patenkantis į Teritoriją: 821 kv. m, nuo 2024-03-06

11.4.

Teritorijos pavadinimas: Elektros tinklų apsaugos zonos (III skyrius, ketvirtasis skirsnis)

Teritorijos unikalus numeris: 100726213

Įregistravimo pagrindas: 2025-04-09 Prašymas

Teritorijos nustatymo dokumentas: Evecon UAB; 2024-06-01 10kV kabelių linijos, saulės parko prijungimui orie Kapsų TP, statybos projektas 2023/004-XX-TDP-E.B-01

Įregistravimo data: 2025-04-10

Žemės sklypo plotas, patenkantis į Teritoriją: 131 kv. m, nuo 2025-04-10

11.5.

Teritorijos pavadinimas: Elektros tinklų apsaugos zonos (III skyrius, ketvirtasis skirsnis)

Teritorijos unikalus numeris: 100421170

Įregistravimo pagrindas: AB "Energijos skirstymo operatorius"; 2023-12-04 Gedimino g. 96, Marijampolė,

Marijampolės sav. Nr. E1N6365096

Įregistravimo data: 2023-12-12

Žemės sklypo plotas, patenkantis į Teritoriją: 351 kv. m, nuo 2024-03-06

11.6.

Teritorijos pavadinimas: Elektros tinklų apsaugos zonos (III skyrius, ketvirtasis skirsnis)

Teritorijos unikalus numeris: 100176686

Įregistravimo pagrindas: Lietuvos Respublikos energetikos ministerija; 2021-11-26 Įsakymas dėl Marijampolės elektros tinklų teritorijų plano patvirtinimo Nr. 1-317

Įregistravimo data: 2021-12-27

Žemės sklypo plotas, patenkantis į Teritoriją: 129 kv. m, nuo 2024-03-06

11.7.

Teritorijos pavadinimas: Elektros tinklų apsaugos zonos (III skyrius, ketvirtasis skirsnis)

Teritorijos unikalus numeris: 100174337

Įregistravimo pagrindas: Lietuvos Respublikos energetikos ministerija; 2021-11-26 Įsakymas dėl Marijampolės elektros tinklų teritorijų plano patvirtinimo Nr. 1-317

Įregistravimo data: 2021-12-23

Žemės sklypo plotas, patenkantis į Teritoriją: 824 kv. m, nuo 2024-03-06

11.8.

Teritorijos pavadinimas: Elektros tinklų apsaugos zonos (III skyrius, ketvirtasis skirsnis)

Teritorijos unikalus numeris: 100148362

Įregistravimo pagrindas: Lietuvos Respublikos energetikos ministerija; 2021-11-26 Įsakymas dėl Marijampolės elektros tinklų teritorijų plano patvirtinimo Nr. 1-317

Įregistravimo data: 2021-12-17

Duomenų pakeitimo pagrindas: AB "Energijos skirstymo operatorius"; 2022-09-06 Vasaros gatvės atkarpos nuo Gamyklų gatvės iki Gedimino gatvės Marijampolės mieste, Marijampolės sav., kapitalinio remonto projektas Nr. E2N6234355

Duomenų pakeitimo data: **2024-09-04**  
Žemės sklypo plotas, patenkantis į Teritoriją: **69 kv. m, nuo 2024-09-04**

- 11.9. Teritorijos pavadinimas: **Elektros tinklų apsaugos zonos (III skyrius, ketvirtasis skirsnis)**  
Teritorijos unikalus numeris: **100148300**  
Įregistravimo pagrindas: **Lietuvos Respublikos energetikos ministerija; 2021-11-26 Įsakymas dėl Marijampolės elektros tinklų teritorijų plano patvirtinimo Nr. 1-317**  
Įregistravimo data: **2021-12-17**  
Žemės sklypo plotas, patenkantis į Teritoriją: **1753 kv. m, nuo 2024-03-06**
- 11.10. Teritorijos pavadinimas: **Elektros tinklų apsaugos zonos (III skyrius, ketvirtasis skirsnis)**  
Teritorijos unikalus numeris: **100134984**  
Įregistravimo pagrindas: **Lietuvos Respublikos energetikos ministerija; 2021-11-26 Įsakymas dėl Marijampolės elektros tinklų teritorijų plano patvirtinimo Nr. 1-317**  
Įregistravimo data: **2021-12-09**  
Žemės sklypo plotas, patenkantis į Teritoriją: **54 kv. m, nuo 2024-03-06**
- 11.11. Teritorijos pavadinimas: **Elektros tinklų apsaugos zonos (III skyrius, ketvirtasis skirsnis)**  
Teritorijos unikalus numeris: **100133375**  
Įregistravimo pagrindas: **Lietuvos Respublikos energetikos ministerija; 2021-11-26 Įsakymas dėl Marijampolės elektros tinklų teritorijų plano patvirtinimo Nr. 1-317**  
Įregistravimo data: **2021-12-09**  
Žemės sklypo plotas, patenkantis į Teritoriją: **252 kv. m, nuo 2024-03-06**
- 11.12. Teritorijos pavadinimas: **Elektros tinklų apsaugos zonos (III skyrius, ketvirtasis skirsnis)**  
Teritorijos unikalus numeris: **100133305**  
Įregistravimo pagrindas: **Lietuvos Respublikos energetikos ministerija; 2021-11-26 Įsakymas dėl Marijampolės elektros tinklų teritorijų plano patvirtinimo Nr. 1-317**  
Įregistravimo data: **2021-12-09**  
Žemės sklypo plotas, patenkantis į Teritoriją: **94 kv. m, nuo 2024-03-06**
- 11.13. Teritorijos pavadinimas: **Elektros tinklų apsaugos zonos (III skyrius, ketvirtasis skirsnis)**  
Teritorijos unikalus numeris: **100136703**  
Įregistravimo pagrindas: **Lietuvos Respublikos energetikos ministerija; 2021-11-26 Įsakymas dėl Marijampolės elektros tinklų teritorijų plano patvirtinimo Nr. 1-317**  
Įregistravimo data: **2021-12-09**  
Žemės sklypo plotas, patenkantis į Teritoriją: **15 kv. m, nuo 2024-03-06**
- 11.14. Teritorijos pavadinimas: **Skirstomųjų dujotiekių apsaugos zonos (III skyrius, šeštasis skirsnis)**  
Teritorijos unikalus numeris: **100189361**  
Įregistravimo pagrindas: **Lietuvos Respublikos energetikos ministerija; 2021-11-26 Įsakymas dėl Marijampolės skirstomųjų dujotiekių teritorijų plano patvirtinimo Nr. 1-315**  
Duomenų pakeitimo pagrindas: **Lietuvos Respublikos energetikos ministerija; 2022-11-10 Įsakymas dėl energetikos ministro 2021 m. lapkričio 26 d. įsakymo Nr. 1-315 'Dėl Marijampolės skirstomųjų dujotiekių teritorijų plano patvirtinimo?' pakeitimo Nr. 1-344**  
Duomenų pakeitimo data: **2023-01-06**  
Žemės sklypo plotas, patenkantis į Teritoriją: **382 kv. m, nuo 2024-03-06**
- 11.15. Teritorijos pavadinimas: **Skirstomųjų dujotiekių apsaugos zonos (III skyrius, šeštasis skirsnis)**  
Teritorijos unikalus numeris: **100652300**  
Įregistravimo pagrindas: **AB "Energijos skirstymo operatorius"; 2024-05-16 Gedimino g. 55, Marijampolė, Marijampolės sav. Nr. D2A2400475**  
Įregistravimo data: **2024-05-28**  
Žemės sklypo plotas, patenkantis į Teritoriją: **30 kv. m, nuo 2024-05-28**
- 11.16. Teritorijos pavadinimas: **Skirstomųjų dujotiekių apsaugos zonos (III skyrius, šeštasis skirsnis)**  
Teritorijos unikalus numeris: **100641212**  
Įregistravimo pagrindas: **Lietuvos Respublikos energetikos ministerija; 2022-11-10 Įsakymas dėl energetikos ministro 2021 m. lapkričio 26 d. įsakymo Nr. 1-315 'Dėl Marijampolės skirstomųjų dujotiekių teritorijų plano patvirtinimo' pakeitimo Nr. 1-344**  
Įregistravimo data: **2024-03-01**  
Žemės sklypo plotas, patenkantis į Teritoriją: **87 kv. m, nuo 2024-03-06**
- 11.17. Teritorijos pavadinimas: **Požeminio vandens vandenviečių apsaugos zonos (VI skyrius, vienuoliktasis skirsnis)**  
Teritorijos unikalus numeris: **100722396**  
Įregistravimo pagrindas: **2025-03-15 Prašymas**  
Teritorijos nustatymo dokumentas: **Marijampolės savivaldybės administracija; 2015-03-30 Dėl Marijampolės vandenviečių sanitarinių apsaugos zonų nustatymo specialiojo plano patvirtinimo 1-114**  
Įregistravimo data: **2025-03-20**  
Žemės sklypo plotas, patenkantis į Teritoriją: **1414 kv. m, nuo 2025-03-20**
- 11.18. Teritorijos pavadinimas: **Požeminio vandens vandenviečių apsaugos zonos (VI skyrius, vienuoliktasis skirsnis)**  
Teritorijos unikalus numeris: **100721990**  
Įregistravimo pagrindas: **2025-03-15 Prašymas**  
Teritorijos nustatymo dokumentas: **Marijampolės savivaldybės administracija; 2015-03-30 Dėl Marijampolės vandenviečių sanitarinių apsaugos zonų nustatymo specialiojo plano patvirtinimo 1-114**  
Įregistravimo data: **2025-03-18**  
Žemės sklypo plotas, patenkantis į Teritoriją: **33076 kv. m, nuo 2025-03-18**
- 11.19. Teritorijos pavadinimas: **Šilumos perdavimo tinklų apsaugos zonos (III skyrius, dviliktasis skirsnis)**  
Teritorijos unikalus numeris: **100381341**  
Įregistravimo pagrindas: **Lietuvos Respublikos aplinkos ministerija; 2022-12-28 Marijampolės savivaldybės teritorijoje esančių šilumos perdavimo tinklų apsaugos zonų teritorijų planas Nr. 1-408**  
Įregistravimo data: **2022-12-28**  
Žemės sklypo plotas, patenkantis į Teritoriją: **232 kv. m, nuo 2024-03-06**

12. Registro pastabos ir nuorodos: įrašų nėra

13. Kita informacija: įrašų nėra

14. Informacija apie duomenų sandoriui tikslinimą: įrašų nėra



## NEKILNOJAMOJO TURTO REGISTRO DUOMENŲ BAZĖS IŠRAŠAS

2025-06-04 15:16:06

## 1. Nekilnojamojo turto registre įregistruotas turtas:

Registro Nr.: **44/2143770**  
Registro tipas: **Žemės sklypas**  
Sudarymo data: **2017-06-23**  
**Marijampolė**

## 2. Nekilnojamieji daiktai:

2.1.

**Žemės sklypas**  
**Marijampolė**  
Aprašymas / pastabos: **P. Armino g-vė**  
Unikalus daikto numeris: **4400-4647-5205**  
Žemės sklypo kadastro numeris ir kadastro vietovės pavadinimas: **1801/7001:209 Marijampolės m. k.v.**  
Daikto pagrindinė naudojimo paskirtis: **Kita**  
Žemės sklypo naudojimo būdas: **Susisiekimo ir inžinerinių tinklų koridorių teritorijos**  
Žemės sklypo plotas: **1.7991 ha**  
Kelių plotas: **1.7991 ha**  
Žemės ūkio naudmenų našumo balas: **40.0**  
Matavimų tipas: **Žemės sklypas suformuotas atliekant kadastrinius matavimus**  
Vidutinė rinkos vertė: **79700 Eur**  
Vidutinės rinkos vertės nustatymo data: **2024-08-27**  
Vidutinės rinkos vertės nustatymo būdas: **Masinis vertinimas**  
Kadastro duomenų nustatymo data: **2022-02-15**

## 3. Daikto priklausiniai iš kito registro: įrašų nėra

## 4. Nuosavybė:

4.1.

**Nuosavybės teisė**  
Savininkas: **LIETUVOS RESPUBLIKA, a.k. 111105555**  
Daiktas: **žemės sklypas Nr. 4400-4647-5205, aprašytas p. 2.1.**  
Įregistravimo pagrindas: **2017-08-02 Nacionalinės žemės tarnybos teritorinio skyriaus vedėjo sprendimas Nr. 20SK-971-(14.20.110.)**  
Įrašas galioja: **Nuo 2017-11-03**

## 5. Valstybės ir savivaldybių žemės patikėjimo teisė:

5.1.

**Valstybinės žemės patikėjimo teisė**  
Patikėtinis: **MARIJAMPOLĖS SAVIVALDYBĖ, a.k. 111100960**  
Daiktas: **žemės sklypas Nr. 4400-4647-5205, aprašytas p. 2.1.**  
Įregistravimo pagrindas: **2024-01-10 Lietuvos Respublikos Vyriausybės nutarimas Nr. 32 2024-01-25 Perdavimo - priėmimo aktas Nr. AL-739 (/)3MŽP-6-(15.3.33 E.)**  
Įrašas galioja: **Nuo 2024-01-31**

## 6. Kitos daiktinės teisės:

6.1.

**Servitutas - teisė tiesti, aptarnauti, naudoti požemines, antžemines komunikacijas (tarnaujantis)**  
Daiktas: **žemės sklypas Nr. 4400-4647-5205, aprašytas p. 2.1.**  
Įregistravimo pagrindas: **2024-08-29 Servituto sutartis Nr. 6920**  
Plotas: **0.005 ha**  
Įrašas galioja: **Nuo 2024-09-02**

6.2.

**Servitutas - teisė tiesti, aptarnauti, naudoti požemines, antžemines komunikacijas (tarnaujantis)**  
Daiktas: **žemės sklypas Nr. 4400-4647-5205, aprašytas p. 2.1.**  
Įregistravimo pagrindas: **2022-06-16 Servituto sutartis Nr. 4948**  
Plotas: **0.0031 ha**  
Įrašas galioja: **Nuo 2022-06-22**

6.3.

**Servitutas - teisė tiesti, aptarnauti, naudoti požemines, antžemines komunikacijas (tarnaujantis)**  
Daiktas: **žemės sklypas Nr. 4400-4647-5205, aprašytas p. 2.1.**  
Įregistravimo pagrindas: **2022-02-01 Servituto sutartis Nr. 907**  
Plotas: **0.048 ha**  
Įrašas galioja: **Nuo 2022-02-04**

6.4.

**Servitutas - teisė aptarnauti požemines, antžemines komunikacijas (tarnaujantis)**  
Daiktas: **žemės sklypas Nr. 4400-4647-5205, aprašytas p. 2.1.**  
Įregistravimo pagrindas: **2017-08-02 Nacionalinės žemės tarnybos teritorinio skyriaus vedėjo sprendimas Nr. 20SK-971-(14.20.110.)**  
Plotas: **1.7991 ha**  
Įrašas galioja: **Nuo 2017-11-03**

6.5.

**Kelio servitutas - teisė važiuoti transporto priemonėmis (tarnaujantis)**  
Daiktas: **žemės sklypas Nr. 4400-4647-5205, aprašytas p. 2.1.**  
Įregistravimo pagrindas: **2017-08-02 Nacionalinės žemės tarnybos teritorinio skyriaus vedėjo sprendimas Nr. 20SK-971-(14.20.110.)**  
Plotas: **1.7991 ha**  
Įrašas galioja: **Nuo 2017-11-03**

## 7. Juridiniai faktai: įrašų nėra

## 8. Žymos:

8.1.

**Teritorija, kurioje taikomos SŽNS, neįregistruota Nekilnojamojo turto registre: skirstomųjų dujotiekių apsaugos zonos (III skyrius, šeštasis skirsnis)**  
Daiktas: **žemės sklypas Nr. 4400-4647-5205, aprašytas p. 2.1.**

- [registravimo pagrindas: 2019-06-06 Lietuvos Respublikos specialiųjų žemės naudojimo sąlygų įstatymas Nr. XIII-2166  
2019-12-19 Lietuvos Respublikos žemės ūkio ministro įsakymas Nr. 3D-711  
2022-02-15 Nekilnojamojo daikto kadastro duomenų byla  
Plotas: 1649.00 kv. m  
[rašas galioja: Nuo 2023-01-01
- 8.2. Teritorija, kurioje taikomos SŽNS, neįregistruota Nekilnojamojo turto registre: vandens tiekimo ir nuotekų, paviršinių nuotekų tvarkymo infrastruktūros apsaugos zonos (III skyrius, dešimtas skirsnis)  
Daiktas: žemės sklypas Nr. 4400-4647-5205, aprašytas p. 2.1.  
[registravimo pagrindas: 2019-06-06 Lietuvos Respublikos specialiųjų žemės naudojimo sąlygų įstatymas Nr. XIII-2166  
2019-12-19 Lietuvos Respublikos žemės ūkio ministro įsakymas Nr. 3D-711  
Plotas: 0.423 ha  
[rašas galioja: Nuo 2023-01-01
- 8.3. Teritorija, kurioje taikomos SŽNS, neįregistruota Nekilnojamojo turto registre: šilumos perdavimo tinklų apsaugos zonos (III skyrius, dviliktasis skirsnis)  
Daiktas: žemės sklypas Nr. 4400-4647-5205, aprašytas p. 2.1.  
[registravimo pagrindas: 2019-06-06 Lietuvos Respublikos specialiųjų žemės naudojimo sąlygų įstatymas Nr. XIII-2166  
2019-12-19 Lietuvos Respublikos žemės ūkio ministro įsakymas Nr. 3D-711  
Plotas: 0.0675 ha  
[rašas galioja: Nuo 2023-01-01
- 8.4. Teritorija, kurioje taikomos SŽNS, neįregistruota Nekilnojamojo turto registre: elektros tinklų apsaugos zonos (III skyrius, ketvirtasis skirsnis)  
Daiktas: žemės sklypas Nr. 4400-4647-5205, aprašytas p. 2.1.  
[registravimo pagrindas: 2019-06-06 Lietuvos Respublikos specialiųjų žemės naudojimo sąlygų įstatymas Nr. XIII-2166  
2019-12-19 Lietuvos Respublikos žemės ūkio ministro įsakymas Nr. 3D-711  
Plotas: 0.249 ha  
[rašas galioja: Nuo 2023-01-01
- 8.5. Teritorija, kurioje taikomos SŽNS, neįregistruota Nekilnojamojo turto registre: elektroninių ryšių tinklų elektroninių ryšių infrastruktūros apsaugos zonos (III skyrius, vienuoliktasis skirsnis)  
Daiktas: žemės sklypas Nr. 4400-4647-5205, aprašytas p. 2.1.  
[registravimo pagrindas: 2019-06-06 Lietuvos Respublikos specialiųjų žemės naudojimo sąlygų įstatymas Nr. XIII-2166  
2019-12-19 Lietuvos Respublikos žemės ūkio ministro įsakymas Nr. 3D-711  
Plotas: 0.391 ha  
[rašas galioja: Nuo 2023-01-01

**9. Teritorijos, kuriose taikomos SŽNS, įrašytos į NTK kadastro duomenų byloje įrašytų duomenų pagrindu: įrašų nėra**

**10. Daikto registravimas ir kadastro žymos:**

- 10.1. Kadastrinius matavimus atliko (kadastro žyma)  
VAIDA BASEVIČIENĖ  
Daiktas: žemės sklypas Nr. 4400-4647-5205, aprašytas p. 2.1.  
[registravimo pagrindas: 2014-04-17 Kvalifikacijos pažymėjimas Nr. 2M-M-2021  
2022-02-15 Nekilnojamojo daikto kadastro duomenų byla  
[rašas galioja: Nuo 2022-02-25
- 10.2. Kadastro duomenų tikslinimas (daikto registravimas)  
Daiktas: žemės sklypas Nr. 4400-4647-5205, aprašytas p. 2.1.  
[registravimo pagrindas: 2022-02-15 Nekilnojamojo daikto kadastro duomenų byla  
2022-02-15 Žemės sklypui taikytinų specialiųjų žemės naudojimo sąlygų planas  
[rašas galioja: Nuo 2022-02-25
- 10.3. Kadastrinius matavimus atliko (kadastro žyma)  
ALGIMANTAS VENCKUS  
Daiktas: žemės sklypas Nr. 4400-4647-5205, aprašytas p. 2.1.  
[registravimo pagrindas: 2011-06-16 Kvalifikacijos pažymėjimas Nr. 2M-M-1401  
2015-08-18 Nekilnojamojo daikto kadastro duomenų byla  
[rašas galioja: Nuo 2017-10-27
- 10.4. Suformuotas naujas (daikto registravimas)  
Daiktas: žemės sklypas Nr. 4400-4647-5205, aprašytas p. 2.1.  
[registravimo pagrindas: 2017-08-02 Nacionalinės žemės tarnybos teritorinio skyriaus vedėjo sprendimas Nr. 20SK-971-(14.20.110.)  
[rašas galioja: Nuo 2017-10-27

**11. Duomenys apie įregistruotas teritorijas, kuriose taikomos specialiosios žemės naudojimo sąlygos:**

- 11.1. Teritorijos pavadinimas: vienuoliktasis skirsnis  
Teritorijos unikalus numeris: 100700943  
[registravimo pagrindas: Lietuvos Respublikos susisiekimo ministerija; 2024-10-09 Lietuvos Respublikos susisiekimo ministro įsakymas dėl elektroninių ryšių tinklų elektroninių ryšių infrastruktūros apsaugos zonos 'UAB 'Skaidula' tinklo planas Prienų r. sav., Kazlų Rūdos sav., Marijampolės sav., Lazdijų r. sav.' patvirtinti Nr. 3-350  
[registravimo data: 2024-10-22  
Žemės sklypo plotas, patenkantis į Teritoriją: 51 kv. m, nuo 2025-01-12
- 11.2. Teritorijos pavadinimas: vienuoliktasis skirsnis  
Teritorijos unikalus numeris: 100390010  
[registravimo pagrindas: Lietuvos Respublikos susisiekimo ministerija; 2023-03-02 Lietuvos Respublikos susisiekimo ministro įsakymas dėl elektroninių ryšių tinklų elektroninių ryšių infrastruktūros apsaugos zonos VŠĮ 'Placiajuostis internetas' tinklo plano Marijampolės savivaldybėje patvirtinimo Nr. 3-86  
[registravimo data: 2023-03-14  
Žemės sklypo plotas, patenkantis į Teritoriją: 49 kv. m, nuo 2025-01-12
- 11.3. Teritorijos pavadinimas: vienuoliktasis skirsnis  
Elektroninių ryšių tinklų elektroninių ryšių infrastruktūros apsaugos zonos (III skyrius,

- Teritorijos unikalus numeris: **100203751**  
Įregistravimo pagrindas: Lietuvos Respublikos susisiekimo ministerija; 2022-01-03 Telia tinklo apsaugos zonos planas Marijampolės savivaldybėje Nr. 3-5  
Įregistravimo data: **2022-01-17**  
Žemės sklypo plotas, patenkantis į Teritoriją: **1923 kv. m, nuo 2025-01-12**
- 11.4. Teritorijos pavadinimas: **Elektros tinklų apsaugos zonos (III skyrius, ketvirtasis skirsnis)**  
Teritorijos unikalus numeris: **100655168**  
Įregistravimo pagrindas: **AB "Energijos skirstymo operatorius"; 2024-06-20 Kabelio apsauga, P. Armino g., Marijampolė, Marijampolės sav. Nr. E2N6438389**  
Įregistravimo data: **2024-06-20**  
Žemės sklypo plotas, patenkantis į Teritoriją: **53 kv. m, nuo 2025-01-12**
- 11.5. Teritorijos pavadinimas: **Elektros tinklų apsaugos zonos (III skyrius, ketvirtasis skirsnis)**  
Teritorijos unikalus numeris: **100380115**  
Įregistravimo pagrindas: Lietuvos Respublikos energetikos ministerija; 2022-11-11 ĮSAKYMAS DĖL AUKŠTOS ĮTAMPOS 110 KV IR 330 KV ELEKTROS PERDAVIMO TINKLŲ, ESANČIŲ MARIJAMPOLĖS SAVIVALDYBĖJE, APSAUGOS ZONŲ TERITORIJŲ PLANO PATVIRTINIMO Nr. 1-352  
Įregistravimo data: **2022-12-22**  
Žemės sklypo plotas, patenkantis į Teritoriją: **764 kv. m, nuo 2025-01-12**
- 11.6. Teritorijos pavadinimas: **Elektros tinklų apsaugos zonos (III skyrius, ketvirtasis skirsnis)**  
Teritorijos unikalus numeris: **100350905**  
Įregistravimo pagrindas: **AB "Energijos skirstymo operatorius"; 2022-05-06 P. Armino g. 75A, Marijampolė, Marijampolės sav. Nr. E1N6203905**  
Įregistravimo data: **2022-05-23**  
Žemės sklypo plotas, patenkantis į Teritoriją: **31 kv. m, nuo 2025-01-12**
- 11.7. Teritorijos pavadinimas: **Elektros tinklų apsaugos zonos (III skyrius, ketvirtasis skirsnis)**  
Teritorijos unikalus numeris: **100174269**  
Įregistravimo pagrindas: Lietuvos Respublikos energetikos ministerija; 2021-11-26 Įsakymas dėl Marijampolės elektros tinklų teritorijų plano patvirtinimo Nr. 1-317  
Įregistravimo data: **2021-12-23**  
Žemės sklypo plotas, patenkantis į Teritoriją: **56 kv. m, nuo 2025-01-12**
- 11.8. Teritorijos pavadinimas: **Elektros tinklų apsaugos zonos (III skyrius, ketvirtasis skirsnis)**  
Teritorijos unikalus numeris: **100174177**  
Įregistravimo pagrindas: Lietuvos Respublikos energetikos ministerija; 2021-11-26 Įsakymas dėl Marijampolės elektros tinklų teritorijų plano patvirtinimo Nr. 1-317  
Įregistravimo data: **2021-12-23**  
Žemės sklypo plotas, patenkantis į Teritoriją: **107 kv. m, nuo 2025-01-12**
- 11.9. Teritorijos pavadinimas: **Elektros tinklų apsaugos zonos (III skyrius, ketvirtasis skirsnis)**  
Teritorijos unikalus numeris: **100163127**  
Įregistravimo pagrindas: Lietuvos Respublikos energetikos ministerija; 2021-11-26 Įsakymas dėl Marijampolės elektros tinklų teritorijų plano patvirtinimo Nr. 1-317  
Įregistravimo data: **2021-12-21**  
Žemės sklypo plotas, patenkantis į Teritoriją: **55 kv. m, nuo 2025-01-12**
- 11.10. Teritorijos pavadinimas: **Elektros tinklų apsaugos zonos (III skyrius, ketvirtasis skirsnis)**  
Teritorijos unikalus numeris: **100143366**  
Įregistravimo pagrindas: Lietuvos Respublikos energetikos ministerija; 2021-11-26 Įsakymas dėl Marijampolės elektros tinklų teritorijų plano patvirtinimo Nr. 1-317  
Įregistravimo data: **2021-12-14**  
Žemės sklypo plotas, patenkantis į Teritoriją: **46 kv. m, nuo 2025-01-12**
- 11.11. Teritorijos pavadinimas: **Elektros tinklų apsaugos zonos (III skyrius, ketvirtasis skirsnis)**  
Teritorijos unikalus numeris: **100142264**  
Įregistravimo pagrindas: Lietuvos Respublikos energetikos ministerija; 2021-11-26 Įsakymas dėl Marijampolės elektros tinklų teritorijų plano patvirtinimo Nr. 1-317  
Įregistravimo data: **2021-12-13**  
Žemės sklypo plotas, patenkantis į Teritoriją: **461 kv. m, nuo 2025-01-12**
- 11.12. Teritorijos pavadinimas: **Elektros tinklų apsaugos zonos (III skyrius, ketvirtasis skirsnis)**  
Teritorijos unikalus numeris: **100140815**  
Įregistravimo pagrindas: Lietuvos Respublikos energetikos ministerija; 2021-11-26 Įsakymas dėl Marijampolės elektros tinklų teritorijų plano patvirtinimo Nr. 1-317  
Įregistravimo data: **2021-12-13**  
Žemės sklypo plotas, patenkantis į Teritoriją: **457 kv. m, nuo 2025-01-12**
- 11.13. Teritorijos pavadinimas: **Elektros tinklų apsaugos zonos (III skyrius, ketvirtasis skirsnis)**  
Teritorijos unikalus numeris: **100142770**  
Įregistravimo pagrindas: Lietuvos Respublikos energetikos ministerija; 2021-11-26 Įsakymas dėl Marijampolės elektros tinklų teritorijų plano patvirtinimo Nr. 1-317  
Įregistravimo data: **2021-12-13**  
Žemės sklypo plotas, patenkantis į Teritoriją: **207 kv. m, nuo 2025-01-12**
- 11.14. Teritorijos pavadinimas: **Elektros tinklų apsaugos zonos (III skyrius, ketvirtasis skirsnis)**  
Teritorijos unikalus numeris: **100139226**  
Įregistravimo pagrindas: Lietuvos Respublikos energetikos ministerija; 2021-11-26 Įsakymas dėl Marijampolės elektros tinklų teritorijų plano patvirtinimo Nr. 1-317  
Įregistravimo data: **2021-12-10**  
Žemės sklypo plotas, patenkantis į Teritoriją: **45 kv. m, nuo 2025-01-12**
- 11.15. Teritorijos pavadinimas: **Elektros tinklų apsaugos zonos (III skyrius, ketvirtasis skirsnis)**  
Teritorijos unikalus numeris: **100136901**  
Įregistravimo pagrindas: Lietuvos Respublikos energetikos ministerija; 2021-11-26 Įsakymas dėl Marijampolės elektros tinklų teritorijų plano patvirtinimo Nr. 1-317  
Įregistravimo data: **2021-12-09**  
Žemės sklypo plotas, patenkantis į Teritoriją: **50 kv. m, nuo 2025-01-12**
- 11.16. Teritorijos pavadinimas: **Elektros tinklų apsaugos zonos (III skyrius, ketvirtasis skirsnis)**  
Teritorijos unikalus numeris: **100134642**

- [registravimo pagrindas: Lietuvos Respublikos energetikos ministerija; 2021-11-26 Įsakymas dėl Marijampolės elektros tinklų teritorijų plano patvirtinimo Nr. 1-317  
[registravimo data: 2021-12-09  
Žemės sklypo plotas, patenkantis į Teritoriją: 305 kv. m, nuo 2025-01-12
- 11.17. Teritorijos pavadinimas: **Elektros tinklų apsaugos zonos (III skyrius, ketvirtasis skirsnis)**  
Teritorijos unikalus numeris: **100133165**  
[registravimo pagrindas: Lietuvos Respublikos energetikos ministerija; 2021-11-26 Įsakymas dėl Marijampolės elektros tinklų teritorijų plano patvirtinimo Nr. 1-317  
[registravimo data: 2021-12-09  
Žemės sklypo plotas, patenkantis į Teritoriją: 434 kv. m, nuo 2025-01-12
- 11.18. Teritorijos pavadinimas: **Elektros tinklų apsaugos zonos (III skyrius, ketvirtasis skirsnis)**  
Teritorijos unikalus numeris: **100131051**  
[registravimo pagrindas: Lietuvos Respublikos energetikos ministerija; 2021-11-26 Įsakymas dėl Marijampolės elektros tinklų teritorijų plano patvirtinimo Nr. 1-317  
[registravimo data: 2021-12-07  
Žemės sklypo plotas, patenkantis į Teritoriją: 174 kv. m, nuo 2025-01-12
- 11.19. Teritorijos pavadinimas: **Skirstomųjų dujotiekių apsaugos zonos (III skyrius, šeštasis skirsnis)**  
Teritorijos unikalus numeris: **100727868**  
[registravimo pagrindas: **2025-04-28 Prašymas**  
Teritorijos nustatymo dokumentas: **AB "Energijos skirstymo operatorius"; 2024-10-15 Dujų tinklų ir įrenginių pertvarkymo projektas D7A2401919**  
[registravimo data: 2025-04-28  
Žemės sklypo plotas, patenkantis į Teritoriją: 3 kv. m, nuo 2025-04-28
- 11.20. Teritorijos pavadinimas: **Skirstomųjų dujotiekių apsaugos zonos (III skyrius, šeštasis skirsnis)**  
Teritorijos unikalus numeris: **100697788**  
[registravimo pagrindas: **AB "Energijos skirstymo operatorius"; 2024-09-23 Dujotiekių apsaugojimas, P. Armino g., Vasaros g., Marijampolė sankryža Nr. D7A2401919**  
[registravimo data: 2024-10-11  
Žemės sklypo plotas, patenkantis į Teritoriją: 50 kv. m, nuo 2025-01-12
- 11.21. Teritorijos pavadinimas: **Skirstomųjų dujotiekių apsaugos zonos (III skyrius, šeštasis skirsnis)**  
Teritorijos unikalus numeris: **100641255**  
[registravimo pagrindas: Lietuvos Respublikos energetikos ministerija; 2022-11-10 Įsakymas dėl energetikos ministro 2021 m. lapkričio 26 d. įsakymo Nr. 1-315 'Dėl Marijampolės skirstomųjų dujotiekių teritorijų plano patvirtinimo' pakeitimo Nr. 1-344  
[registravimo data: 2024-03-01  
Žemės sklypo plotas, patenkantis į Teritoriją: 637 kv. m, nuo 2025-01-12
- 11.22. Teritorijos pavadinimas: **Skirstomųjų dujotiekių apsaugos zonos (III skyrius, šeštasis skirsnis)**  
Teritorijos unikalus numeris: **100171711**  
[registravimo pagrindas: **AB "Energijos skirstymo operatorius"; 2021-12-10 P. Armino g. 71A, Marijampolė, Marijampolės sav. Nr. D2A2118332**  
[registravimo data: 2021-12-22  
Duomenų pakeitimo pagrindas: **2025-04-28 Prašymas**  
Teritorijos nustatymo dokumentas: **AB "Energijos skirstymo operatorius"; 2024-10-15 Dujų tinklų ir įrenginių pertvarkymo projektas D7A2401919**  
Duomenų pakeitimo data: **2025-04-28**  
Žemės sklypo plotas, patenkantis į Teritoriją: 465 kv. m, nuo 2025-04-28

12. Registro pastabos ir nuorodos: įrašų nėra

13. Kita informacija: įrašų nėra

14. Informacija apie duomenų sandoriui tikslinimą: įrašų nėra

## NEKILNOJAMOJO TURTO REGISTRO DUOMENŲ BAZĖS IŠRAŠAS

NUASMENINTAS

2025-03-20 10:23:12

## 1. Nekilnojamojo turto registre įregistruotas turtas:

Registro Nr.: **44/1472718**  
 Registro tipas: **Žemės sklypas su statiniais**  
 Sudarymo data: **2011-12-09**  
 Adresas: **Marijampolė, Dariaus ir Girėno g. 36**

## 2. Nekilnojamieji daiktai:

- 2.1. **Žemės sklypas**  
 Unikalus daikto numeris: **4400-2258-8178**  
 Žemės sklypo kadastro numeris ir kadastro vietovės pavadinimas: **1801/0030:173 Marijampolės m. k.v.**  
 Daikto pagrindinė naudojimo paskirtis: **Kita**  
 Žemės sklypo naudojimo būdas: **Bendrojo naudojimo (miestų, miestelių ir kaimų ar savivaldybių bendrojo naudojimo) teritorijos**  
 Žemės sklypo naudojimo būdas: **Susisiekimo ir inžinerinių komunikacijų aptarnavimo objektų teritorijos**  
 Žemės sklypo plotas: **1.1241 ha**  
 Žemės ūkio naudmenų plotas viso: **0.4376 ha**  
 iš jo: pievų ir natūralių ganyklų plotas: **0.4376 ha**  
 Kelių plotas: **0.2275 ha**  
 Kitos žemės plotas: **0.4590 ha**  
 Žemės ūkio naudmenų našumo balas: **40.0**  
 Matavimų tipas: **Žemės sklypas suformuotas atliekant kadastrinius matavimus**  
 Vidutinė rinkos vertė: **78700 Eur**  
 Vidutinės rinkos vertės nustatymo data: **2023-01-25**  
 Vidutinės rinkos vertės nustatymo būdas: **Masinis vertinimas**  
 Kadastro duomenų nustatymo data: **2023-01-05**
- 2.2. Priklausinys: **Kiti inžineriniai statiniai - Aikštelė**  
 Priklausanti dalis: **1/1 priklauso žemės sklypui Nr. 4400-2258-8178, aprašytam p. 2.1.**  
 Unikalus daikto numeris: **4400-2618-9093**  
 Inžinerinio statinio grupė: **Kiti inžineriniai statiniai**  
 Inžinerinio statinio pogrupis (paskirtis): **Kitos paskirties**  
 Žymėjimas plane: **1b**  
 Statybos pradžios metai: **1975**  
 Statybos pabaigos metai: **1975**  
 Rekonstravimo pradžios metai: **2022**  
 Rekonstravimo pabaigos metai: **2022**  
 Statinio kategorija: **II grupės nesudėtingasis**  
 Baigtumo procentas: **100 %**  
 Plotas: **1988.28 kv. m**  
 Medžiaga: **Asfaltas**  
 Atkūrimo sąnaudos (statybos vertė): **154000 Eur**  
 Fizinio nusidėvėjimo procentas: **0 %**  
 Atkuriamoji vertė: **154000 Eur**  
 Atkūrimo sąnaudų (statybos vertės) ir atkuriamosios vertės nustatymo data: **2022-10-27**  
 Vidutinė rinkos vertė: **154000 Eur**  
 Vidutinės rinkos vertės nustatymo būdas: **Atkuriamoji vertė**  
 Vidutinės rinkos vertės nustatymo data: **2022-10-27**  
 Kadastro duomenų nustatymo data: **2022-10-27**
- 2.3. Priklausinys: **Kiti inžineriniai statiniai - Parko takas**  
 Priklausanti dalis: **1/1 priklauso žemės sklypui Nr. 4400-2258-8178, aprašytam p. 2.1.**  
 Unikalus daikto numeris: **4400-2618-9106**  
 Inžinerinio statinio grupė: **Kiti inžineriniai statiniai**  
 Inžinerinio statinio pogrupis (paskirtis): **Kitos paskirties**  
 Žymėjimas plane: **2b**  
 Statybos pradžios metai: **1975**  
 Statybos pabaigos metai: **1975**  
 Statinio kategorija: **II grupės nesudėtingasis**  
 Baigtumo procentas: **100 %**  
 Plotas: **287.47 kv. m**  
 Medžiaga: **Asfaltas**  
 Atkūrimo sąnaudos (statybos vertė): **15000 Eur**  
 Fizinio nusidėvėjimo procentas: **75 %**  
 Atkuriamoji vertė: **3750 Eur**  
 Atkūrimo sąnaudų (statybos vertės) ir atkuriamosios vertės nustatymo data: **2022-10-27**  
 Vidutinė rinkos vertė: **3750 Eur**  
 Vidutinės rinkos vertės nustatymo būdas: **Atkuriamoji vertė**  
 Vidutinės rinkos vertės nustatymo data: **2022-10-27**  
 Kadastro duomenų nustatymo data: **2022-10-27**

## 3. Daikto priklausiniai iš kito registro: įrašų nėra

## 4. Nuosavybė:

- 4.1. **Nuosavybės teisė**  
 Savininkas: **MARIJAMPOLĖS SAVIVALDYBĖ, a.k. 111100960**  
 Daiktas: **kiti statiniai Nr. 4400-2618-9093, aprašyti p. 2.2.**  
 Įregistravimo pagrindas: **2013-04-11 Pažyma Nr. SA-3954 (5.3)**  
**2022-12-06 Deklaracija apie statybos užbaigimą / paskirties pakeitimą**  
**Nr. ACCR2-00-221206-05858**  
 Įrašas galioja: **Nuo 2023-02-15**

- 4.2. **Nuosavybės teisė**  
Savininkas: **MARIJAMPOLĖS SAVIVALDYBĖ, a.k. 111100960**  
Daiktas: **kiti statiniai Nr. 4400-2618-9106, aprašyti p. 2.3.**  
[registravimo pagrindas: **2013-04-11 Pažyma Nr. SA-3954 (5.3)**  
[rašas galioja: **Nuo 2013-04-25**
- 4.3. **Nuosavybės teisė**  
Savininkas: **LIETUVOS RESPUBLIKA, a.k. 111105555**  
Daiktas: **žemės sklypas Nr. 4400-2258-8178, aprašytas p. 2.1.**  
[registravimo pagrindas: **2011-12-07 Nacionalinės žemės tarnybos teritorinio žemėtvarkos skyriaus vedėjo įsakymas Nr. 20VJ-2313**  
[rašas galioja: **Nuo 2011-12-22**

**5. Valstybės ir savivaldybių žemės patikėjimo teisė:**

- 5.1. **Valstybinės žemės patikėjimo teisė**  
Patikėtinis: **MARIJAMPOLĖS SAVIVALDYBĖ, a.k. 111100960**  
Daiktas: **žemės sklypas Nr. 4400-2258-8178, aprašytas p. 2.1.**  
[registravimo pagrindas: **2021-07-08 Perdavimo - priėmimo aktas Nr. AL-4075(9.12)**  
[rašas galioja: **Nuo 2021-07-26**

**6. Kitos daiktinės teisės:**

- 6.1. **Kelio servitutas - teisė važiuoti transporto priemonėmis (tarnaujantis)**  
Daiktas: **žemės sklypas Nr. 4400-2258-8178, aprašytas p. 2.1.**  
[registravimo pagrindas: **2011-12-07 Nacionalinės žemės tarnybos teritorinio žemėtvarkos skyriaus vedėjo įsakymas Nr. 20VJ-2313**  
Plotas: **0.3215 ha**  
[rašas galioja: **Nuo 2011-12-22**
- 6.2. **Servitutas - teisė naudoti požemines, antžemines komunikacijas (tarnaujantis)**  
Daiktas: **žemės sklypas Nr. 4400-2258-8178, aprašytas p. 2.1.**  
[registravimo pagrindas: **2011-12-07 Nacionalinės žemės tarnybos teritorinio žemėtvarkos skyriaus vedėjo įsakymas Nr. 20VJ-2313**  
Plotas: **0.3215 ha**  
[rašas galioja: **Nuo 2011-12-22**
- 6.3. **Servitutas - teisė aptarnauti požemines, antžemines komunikacijas (tarnaujantis)**  
Daiktas: **žemės sklypas Nr. 4400-2258-8178, aprašytas p. 2.1.**  
[registravimo pagrindas: **2011-12-07 Nacionalinės žemės tarnybos teritorinio žemėtvarkos skyriaus vedėjo įsakymas Nr. 20VJ-2313**  
Plotas: **0.3215 ha**  
[rašas galioja: **Nuo 2011-12-22**
- 6.4. **Servitutas - teisė tiesti požemines, antžemines komunikacijas (tarnaujantis)**  
Daiktas: **žemės sklypas Nr. 4400-2258-8178, aprašytas p. 2.1.**  
[registravimo pagrindas: **2011-12-07 Nacionalinės žemės tarnybos teritorinio žemėtvarkos skyriaus vedėjo įsakymas Nr. 20VJ-2313**  
Plotas: **0.3215 ha**  
[rašas galioja: **Nuo 2011-12-22**

**7. Juridiniai faktai: įrašų nėra****8. Žymos:**

- 8.1. **Teritorija, kurioje taikomos SŽNS, neįregistruota Nekilnojamojo turto registre: vandens tiekimo ir nuotekų, paviršinių nuotekų tvarkymo infrastruktūros apsaugos zonos (III skyrius, dešimtas skirsnis)**  
Daiktas: **žemės sklypas Nr. 4400-2258-8178, aprašytas p. 2.1.**  
[registravimo pagrindas: **2019-06-06 Lietuvos Respublikos specialiųjų žemės naudojimo sąlygų įstatymas Nr. XIII-2166**  
**2019-12-19 Lietuvos Respublikos žemės ūkio ministro įsakymas Nr. 3D-711**  
Plotas: **0.20 ha**  
[rašas galioja: **Nuo 2023-01-01**
- 8.2. **Teritorija, kurioje taikomos SŽNS, neįregistruota Nekilnojamojo turto registre: komunalinių objektų sanitarinės apsaugos zonos (IV skyrius, pirmasis skirsnis)**  
Daiktas: **žemės sklypas Nr. 4400-2258-8178, aprašytas p. 2.1.**  
[registravimo pagrindas: **2019-06-06 Lietuvos Respublikos specialiųjų žemės naudojimo sąlygų įstatymas Nr. XIII-2166**  
**2019-12-19 Lietuvos Respublikos žemės ūkio ministro įsakymas Nr. 3D-711**  
Plotas: **1.1241 ha**  
[rašas galioja: **Nuo 2023-01-01**
- 8.3. **Teritorija, kurioje taikomos SŽNS, neįregistruota Nekilnojamojo turto registre: gamybinių objektų sanitarinės apsaugos zonos (IV skyrius, pirmasis skirsnis)**  
Daiktas: **žemės sklypas Nr. 4400-2258-8178, aprašytas p. 2.1.**  
[registravimo pagrindas: **2019-06-06 Lietuvos Respublikos specialiųjų žemės naudojimo sąlygų įstatymas Nr. XIII-2166**  
**2019-12-19 Lietuvos Respublikos žemės ūkio ministro įsakymas Nr. 3D-711**  
Plotas: **1.1241 ha**  
[rašas galioja: **Nuo 2023-01-01**
- 8.4. **Teritorija, kurioje taikomos SŽNS, neįregistruota Nekilnojamojo turto registre: elektros tinklų apsaugos zonos (III skyrius, ketvirtasis skirsnis)**  
Daiktas: **žemės sklypas Nr. 4400-2258-8178, aprašytas p. 2.1.**  
[registravimo pagrindas: **2019-06-06 Lietuvos Respublikos specialiųjų žemės naudojimo sąlygų įstatymas Nr. XIII-2166**  
**2019-12-19 Lietuvos Respublikos žemės ūkio ministro įsakymas Nr. 3D-711**  
Plotas: **0.034 ha**  
[rašas galioja: **Nuo 2023-01-01**
- 8.5. **Teritorija, kurioje taikomos SŽNS, neįregistruota Nekilnojamojo turto registre: elektroninių ryšių tinklų elektroninių ryšių infrastruktūros apsaugos zonos (III skyrius, vienuoliktasis skirsnis)**  
Daiktas: **žemės sklypas Nr. 4400-2258-8178, aprašytas p. 2.1.**  
[registravimo pagrindas: **2019-06-06 Lietuvos Respublikos specialiųjų žemės naudojimo sąlygų įstatymas Nr. XIII-2166**  
**2019-12-19 Lietuvos Respublikos žemės ūkio ministro įsakymas Nr. 3D-711**  
Plotas: **0.006 ha**

Įrašas galioja: Nuo 2023-01-01

**9. Teritorijos, kuriose taikomos SŽNS, įrašytos į NTK kadastro duomenų byloje įrašytų duomenų pagrindu:** įrašų nėra**10. Daikto registravimas ir kadastro žymos:**

- 10.1. **Rekonstrukcija (daikto registravimas)**  
Daiktas: kiti statiniai Nr. 4400-2618-9093, aprašyti p. 2.2.  
Įregistravimo pagrindas: 2022-10-27 Nekilnojamojo daikto kadastro duomenų byla  
2022-12-06 Deklaracija apie statybos užbaigimą / paskirties pakeitimą  
Nr. ACCR2-00-221206-05858  
Įrašas galioja: Nuo 2023-02-09
- 10.2. **Kadastro duomenų tikslinimas (daikto registravimas)**  
Daiktas: kiti statiniai Nr. 4400-2618-9106, aprašyti p. 2.3.  
Įregistravimo pagrindas: 2022-10-27 Nekilnojamojo daikto kadastro duomenų byla  
Įrašas galioja: Nuo 2023-02-09
- 10.3. **Kadastrinius matavimus atliko (kadastro žyma)**  
**FIZINIS ASMUO**  
Daiktas: kiti statiniai Nr. 4400-2618-9093, aprašyti p. 2.2.  
kiti statiniai Nr. 4400-2618-9106, aprašyti p. 2.3.  
Įregistravimo pagrindas: 2014-04-17 Kvalifikacijos pažymėjimas Nr. 2M-M-2004  
2022-10-27 Nekilnojamojo daikto kadastro duomenų byla  
Įrašas galioja: Nuo 2023-02-09
- 10.4. **Kadastro duomenų tikslinimas (daikto registravimas)**  
Daiktas: žemės sklypas Nr. 4400-2258-8178, aprašytas p. 2.1.  
Įregistravimo pagrindas: 2023-01-05 Nekilnojamojo daikto kadastro duomenų byla  
Įrašas galioja: Nuo 2023-01-25
- 10.5. **Kadastrinius matavimus atliko (kadastro žyma)**  
**FIZINIS ASMUO**  
Daiktas: žemės sklypas Nr. 4400-2258-8178, aprašytas p. 2.1.  
Įregistravimo pagrindas: 2011-06-16 Kvalifikacijos pažymėjimas Nr. 2M-M-1462  
2023-01-05 Nekilnojamojo daikto kadastro duomenų byla  
Įrašas galioja: Nuo 2023-01-25
- 10.6. **Suformuotas naujas (daikto registravimas)**  
Daiktas: kiti statiniai Nr. 4400-2618-9093, aprašyti p. 2.2.  
kiti statiniai Nr. 4400-2618-9106, aprašyti p. 2.3.  
Įregistravimo pagrindas: 2013-03-15 Nekilnojamojo daikto kadastro duomenų byla Nr. 18/48256  
2013-04-11 Pažyma Nr. SA-3954 (5.3)  
Įrašas galioja: Nuo 2013-04-18
- 10.7. **Suformuotas naujas (daikto registravimas)**  
Daiktas: žemės sklypas Nr. 4400-2258-8178, aprašytas p. 2.1.  
Įregistravimo pagrindas: 2011-11-09 Nekilnojamojo daikto kadastro duomenų byla  
2011-12-07 Nacionalinės žemės tarnybos teritorinio žemėtvarkos skyriaus vedėjo  
įsakymas Nr. 20VJ-2313  
Įrašas galioja: Nuo 2011-12-15

**11. Duomenys apie įregistruotas teritorijas, kuriose taikomos specialiosios žemės naudojimo sąlygos:**

- 11.1. Teritorijos pavadinimas: **Elektros tinklų apsaugos zonos (III skyrius, ketvirtasis skirsnis)**  
Teritorijos unikalus numeris: **100166140**  
Įregistravimo pagrindas: **Lietuvos Respublikos energetikos ministerija; 2021-11-26 Įsakymas dėl Marijampolės elektros tinklų teritorijų plano patvirtinimo Nr. 1-317**  
Įregistravimo data: **2021-12-21**  
Žemės sklypo plotas, patenkantis į Teritoriją: **26 kv. m, nuo 2023-01-28**
- 11.2. Teritorijos pavadinimas: **Požeminio vandens vandenviečių apsaugos zonos (VI skyrius, vienuoliktasis skirsnis)**  
Teritorijos unikalus numeris: **100721990**  
Įregistravimo pagrindas: **2025-03-15 Prašymas**  
Teritorijos nustatymo dokumentas: **Marijampolės savivaldybės administracija; 2015-03-30 Dėl Marijampolės vandenviečių sanitarinių apsaugos zonų nustatymo specialiojo plano patvirtinimo 1-114**  
Įregistravimo data: **2025-03-18**  
Žemės sklypo plotas, patenkantis į Teritoriją: **11241 kv. m, nuo 2025-03-18**

**12. Registro pastabos ir nuorodos:** įrašų nėra**13. Kita informacija:** įrašų nėra**14. Informacija apie duomenų sandoriui tikslinimą:** įrašų nėra

Dokumentą atspausdino

JUSTINAS MICKŪNAS

2016-07-13 GA 9381



VALSTYBĖS ĮMONĖ REGISTRŲ CENTRAS

Vinco Kudirkos g. 18-3, LT-03105 Vilnius, tel. (5) 2688 262, faks. (5) 2688 311, el.p. info@registrucentras.lt

## NEKILNOJAMOJO TURTO REGISTRO CENTRINIO DUOMENŲ BANKO IŠRAŠAS

2016-07-08 10:28:19

**1. Nekilnojamojo turto registre įregistruotas turtas:**Registro Nr.: **44/1528099**Registro tipas: **Statiniai**Sudarymo data: **2012-06-28****Marijampolė, Saulės g.**Registro tvarkytojas: **Valstybės įmonės Registrų centro Marijampolės filialas****2. Nekilnojamieji daiktai:**

2.1.

**Kelias (gatvė) - Saulės gatvė****Marijampolė, Saulės g.**Aprašymas / pastabos: **(2016 m. atliktas paprastas remontas pėsčiųjų takui 2b - betono trinkelės 100 kv.m)**Unikalus daikto numeris: **4400-2391-8269**Daikto pagrindinė naudojimo paskirtis: **Kelių (gatvių)**Pažymėjimas plane: **GA**Statybos pradžios metai: **1985**Statybos pabaigos metai: **1985**Papr. remonto pradžios metai: **2016**Papr. remonto pabaigos metai: **2016**Statinio kategorija: **Ypatingas**Baigtumo procentas: **100 %**Ilgis: **1.046 km**Danga: **Asfaltbetonis**Eismo juostų skaičius: **Dvi**Gatvės kategorija: **Aptarnaujanti**Atkūrimo sąnaudos (statybos vertė): **1338000 Eur**Atkuriamoji vertė: **338000 Eur**Vidutinė rinkos vertė: **338000 Eur**Vidutinės rinkos vertės nustatymo būdas: **Atkuriamoji vertė**Vidutinės rinkos vertės nustatymo data: **2016-02-26**Kadastro duomenų nustatymo data: **2016-02-26****3. Daikto priklausiniai iš kito registro: įrašų nėra****4. Nuosavybė:**

4.1.

**Nuosavybės teisė**Savininkas: **MARIJAMPOLĖS SAVIVALDYBĖ, a.k. 111100960**Daiktas: **kelias (gatvė) Nr. 4400-2391-8269, aprašytas p. 2.1.**Įregistravimo pagrindas: **2012-08-22 Pažyma Nr. AS-9373(5.3)**Įrašas galioja: **Nuo 2012-08-30****5. Valstybės ir savivaldybių žemės patikėjimo teisė: įrašų nėra****6. Kitos daiktinės teisės : įrašų nėra****7. Juridiniai faktai: įrašų nėra****8. Žymos: įrašų nėra****9. Specialiosios žemės ir miško naudojimo sąlygos: įrašų nėra****10. Daikto registravimas ir kadastro žymos:**

10.1.

**Kadastro duomenų tikslinimas (daikto registravimas)**Daiktas: **kelias (gatvė) Nr. 4400-2391-8269, aprašytas p. 2.1.**Įregistravimo pagrindas: **2016-02-26 Nekilnojamojo daikto kadastro duomenų byla Nr. 18/40333****2016-06-09 Deklaracija apie statybos užbaigimą / paskirties pakeitimą Nr. VR-2435(16.15)**

- 10.2. [rašas galioja: Nuo 2016-06-30  
Kadastrinius matavimus atliko (kadastro žyma)  
VYTAUTAS POŽARSKAS, gim. 1978-12-09  
Daiktas: kelias (gatvė) Nr. 4400-2391-8269, aprašytas p. 2.1.  
[registravimo pagrindas: 2008-09-03 Kvalifikacijos pažymėjimas Nr. 2M-M-654  
2016-02-26 Nekilnojamojo daikto kadastro duomenų byla  
Nr. 18/40333  
[rašas galioja: Nuo 2016-06-30
- 10.3. Suformuotas naujas (daikto registravimas)  
Daiktas: kelias (gatvė) Nr. 4400-2391-8269, aprašytas p. 2.1.  
[registravimo pagrindas: 2012-08-01 Nekilnojamojo daikto kadastro duomenų byla  
Nr. 18/40333  
2012-08-22 Pažyma Nr. AS-9373(5.3)  
[rašas galioja: Nuo 2012-08-29

---

**11. Registro pastabos ir nuorodos:** įrašų nėra

---

**12. Kita informacija:**

Žemės sklypo, kuriame yra statiniai,  
kadastrinis Nr.: 1801/7001:38


---

**13. Informacija apie duomenų sandoriui tikslinimą:** įrašų nėra

---

2016-07-08 10:28:19

Dokumentą atspausdino Vyresnioji  
registratorė



REGINA  
BITINIENĖ



VALSTYBĖS ĮMONĖ REGISTRŲ CENTRAS

Vincu Kudirkos g. 18-3, LT-03105 Vilnius, tel. (5) 2688 262, faks. (5) 2688 311, el.p. info@registrucentras.lt

## NEKILNOJAMOJO TURTO REGISTRO CENTRINIO DUOMENŲ BANKO IŠRAŠAS

2014-04-01 08:45:58

**1. Nekilnojamojo turto registre įregistruotas turtas:**

Registro Nr.: **44/1685372**  
 Registro tipas: **Žemės sklypas**  
 Sudarymo data: **2014-02-25**  
**Marijampolės sav. Marijampolės m.**  
 Registro tvarkytojas: **Valstybės įmonės Registrų centro Marijampolės filialas**

**2. Nekilnojamieji daiktai:**

2.1. **Žemės sklypas**  
**Marijampolės sav. Marijampolės m.**  
 Aprašymas / pastabos: **Saulės g.**  
 Unikalus Nr.: **4400-2903-0915**  
 Kadastrinis Nr.: **1801/7001:38 Marijampolės m. k.v.**  
 Pagrindinė naudojimo paskirtis: **Kita**  
 Naudojimo būdas: **Susisiekimo ir inžinerinių tinklų koridorių teritorijos**  
 Žemės sklypo plotas: **1.5921 ha**  
 Kelių plotas: **1.5921 ha**  
 Žemės ūkio naudmenų našumo balas: **40.0**  
 Matavimų tipas: **Žemės sklypas suformuotas atliekant kadastrinius matavimus**  
 Indeksuota žemės sklypo vertė: **220856 Lt**  
 Žemės sklypo vertė: **138035 Lt**  
 Vidutinė rinkos vertė: **121758 Lt**  
 Vidutinės rinkos vertės nustatymo data: **2014-01-20**  
 Kadastro duomenų nustatymo data: **2014-01-20**

**3. Daikto priklausiniai iš kito registro: [rašų nėra]****4. Nuosavybė:**

4.1. **Nuosavybės teisė**  
 Savininkas: **LIETUVOS RESPUBLIKA, a.k. 111105555**  
 Daiktas: **žemės sklypas Nr. 4400-2903-0915, aprašytas p. 2.1.**  
 [registravimo pagrindas: **Nacionalinės žemės tarnybos teritorinio skyriaus vedėjo sprendimas, 2014-02-20, Nr. 20SK-(14.20.110.)-254**  
 [rašas galioja: **Nuo 2014-03-05**

**5. Valstybės ir savivaldybių žemės patikėjimo teisė:**

5.1. **Valstybinės žemės patikėjimo teisė**  
 Patikėtinis: **Nacionalinė žemės tarnyba prie Žemės ūkio ministerijos, a.k. 188704927**  
 Daiktas: **žemės sklypas Nr. 4400-2903-0915, aprašytas p. 2.1.**  
 [registravimo pagrindas: **Nacionalinės žemės tarnybos teritorinio skyriaus vedėjo sprendimas, 2014-02-20, Nr. 20SK-(14.20.110.)-254**  
 [rašas galioja: **Nuo 2014-03-05**

**6. Kitos daiktinės teisės : [rašų nėra]****7. Juridiniai faktai:**

7.1. **Sudaryta panaudos sutartis**  
 Panaudos gavėjas: **MARIJAMPOLĖS SAVIVALDYBĖ, a.k. 111100960**  
 Daiktas: **žemės sklypas Nr. 4400-2903-0915, aprašytas p. 2.1.**  
 [registravimo pagrindas: **Panaudos sutartis, 2014-03-14, Nr. 20SUN-/As-403**  
 Plotas: **1.5921 ha**  
 [rašas galioja: **Nuo 2014-04-01**  
 Terminas: **Nuo 2014-03-14 iki 2034-03-14**

**8. Žymos:** įrašų nėra**9. Specialiosios žemės ir miško naudojimo sąlygos:**

9.1.

**I. Ryšių linijų apsaugos zonos**

Daiktas: žemės sklypas Nr. 4400-2903-0915, aprašytas p. 2.1.

[registravimo pagrindas: Nacionalinės žemės tarnybos teritorinio skyriaus vedėjo sprendimas, 2014-02-20, Nr. 20SK-(14.20.110.)-254

Plotas: 0.5833 ha

[rašas galioja: Nuo 2014-02-25

9.2.

**VI. Elektros linijų apsaugos zonos**

Daiktas: žemės sklypas Nr. 4400-2903-0915, aprašytas p. 2.1.

[registravimo pagrindas: Nacionalinės žemės tarnybos teritorinio skyriaus vedėjo sprendimas, 2014-02-20, Nr. 20SK-(14.20.110.)-254

Plotas: 0.3774 ha

[rašas galioja: Nuo 2014-02-25

9.3.

**IX. Dujotiekių apsaugos zonos**

Daiktas: žemės sklypas Nr. 4400-2903-0915, aprašytas p. 2.1.

[registravimo pagrindas: Nacionalinės žemės tarnybos teritorinio skyriaus vedėjo sprendimas, 2014-02-20, Nr. 20SK-(14.20.110.)-254

Plotas: 0.1985 ha

[rašas galioja: Nuo 2014-02-25

9.4.

**XLIX. Vandentiekio, lietaus ir fekalinės kanalizacijos tinklų ir įrenginių apsaugos zonos**

Daiktas: žemės sklypas Nr. 4400-2903-0915, aprašytas p. 2.1.

[registravimo pagrindas: Nacionalinės žemės tarnybos teritorinio skyriaus vedėjo sprendimas, 2014-02-20, Nr. 20SK-(14.20.110.)-254

Plotas: 1.529 ha

[rašas galioja: Nuo 2014-02-25

**10. Daikto registravimas ir kadastro žymos:**

10.1.

**Suformuotas naujas (daikto registravimas)**

Daiktas: žemės sklypas Nr. 4400-2903-0915, aprašytas p. 2.1.

[registravimo pagrindas: Nacionalinės žemės tarnybos teritorinio skyriaus vedėjo sprendimas, 2014-02-20, Nr. 20SK-(14.20.110.)-254

[rašas galioja: Nuo 2014-02-25

10.2.

**Kadastrinius matavimus atliko (kadastro žyma)**

UAB "Topografas", a.k. 133746357

Daiktas: žemės sklypas Nr. 4400-2903-0915, aprašytas p. 2.1.

[registravimo pagrindas: Kvalifikacijos pažymėjimas, 2011-06-16, Nr. 2M-M-1401

Nekilnojamojo daikto kadastro duomenų byla, 2014-01-20

[rašas galioja: Nuo 2014-02-25

**11. Registro pastabos ir nuorodos:**

Statiniai - registro Nr. 44/1528099.

**12. Kita informacija:** įrašų nėra**13. Informacija apie duomenų sandoriui tikslinimą:** įrašų nėra

2014-04-01 08:45:58

Dokumentą atspausdino:  
Vyresnioji registratorėLAIMUTĖ  
MOCKIENĖ



**NEKILNOJAMOJO TURTO REGISTRO CENTRINIO DUOMENŲ BANKO IŠRAŠAS**

2013-09-24 10:30:53

**1. Nekilnojamojo turto registre įregistruotas turtas:**

Registro Nr.: **44/1620941**  
 Registro tipas: **Statiniai**  
 Sudarymo data: **2013-07-17**  
**Marijampolės sav. Marijampolės m. Tylioji g.**  
 Registro tvarkytojas: **Valstybės įmonės Registrų centro Marijampolės filialas**

**2. Nekilnojamieji daiktai:**

2.1. **Gatvė - Tylioji gatvė**  
**Marijampolės sav. Marijampolės m. Tylioji g.**  
 Aprašymas / pastabos: **Statinio kategorija - neypatingas**  
 Unikalus Nr.: **4400-2707-4700**  
 Pagrindinė naudojimo paskirtis: **Kelių (gatvių)**  
 Pažymėjimas plane: **1k**  
 Eismo juostų skaičius: **Dvi**  
 Gatvės kategorija: **Aptarnaujanti**  
 Danga: **Asfaltbetonis**  
 Ilgis: **1.283 km**  
 Atkūrimo sąnaudos (statybos vertė): **2523000 Lt**  
 Atkuriamoji vertė: **630000 Lt**  
 Atkuriamosios vertės ir atkūrimo sąnaudų  
 (statybos vertės) nustatymo data: **2013-07-17**  
 Vidutinė rinkos vertė: **630000 Lt**  
 Vidutinės rinkos vertės nustatymo data: **2013-07-17**  
 Kadastro duomenų nustatymo data: **2013-07-17**

**3. Daikto priklausiniai iš kito registro: įrašų nėra**

**4. Nuosavybė:**

4.1. **Nuosavybės teisė**  
 Savininkas: **MARIJAMPOLĖS SAVIVALDYBĖ, a.k. 111100960**  
 Daiktas: **gatvė Nr. 4400-2707-4700, aprašyta p. 2.1.**  
 Įregistravimo pagrindas: **Pažyma, 2013-09-05, Nr. SA-9283(5.3)**  
 Įrašas galioja: **Nuo 2013-09-24**

**5. Valstybės ir savivaldybių žemės patikėjimo teisė: įrašų nėra**

**6. Kitos daiktinės teisės : įrašų nėra**

**7. Juridiniai faktai: įrašų nėra**

**8. Žymos: įrašų nėra**

**9. Specialiosios žemės ir miško naudojimo sąlygos: įrašų nėra**

**10. Daikto registravimas ir kadastro žymos:**

10.1. **Suformuotas naujas (daikto registravimas)**  
 Daiktas: **gatvė Nr. 4400-2707-4700, aprašyta p. 2.1.**  
 Įregistravimo pagrindas: **Nekilnojamojo daikto kadastro duomenų byla, 2013-07-17, Nr. 18/48702**  
**Pažyma, 2013-09-05, Nr. SA-9283(5.3)**  
 Įrašas galioja: **Nuo 2013-09-20**

10.2. **Kadastrinius matavimus atliko (kadastro žyma)**  
**Valstybės įmonės Registrų centro Marijampolės filialas, a.k. 151358356**  
 Daiktas: **gatvė Nr. 4400-2707-4700, aprašyta p. 2.1.**  
 Įregistravimo pagrindas: **Kvalifikacijos pažymėjimas, 2008-09-03, Nr. 2M-M-655**  
**Nekilnojamojo daikto kadastro duomenų byla, 2013-07-17,**

Nr. 18/48702  
Įrašas galioja: Nuo 2013-09-20

11. Registro pastabos ir nuorodos: įrašų nėra

12. Kita informacija:

Archyvinės bylos Nr.: 18/48702

13. Informacija apie duomenų sandoriui tikslinimą: įrašų nėra

2013-09-24 10:30:53

Dokumentą atspausdino:  
Vyresnioji registratorė



GENTAUTA  
JUŠKIENĖ



VALSTYBĖS ĮMONĖ REGISTRŲ CENTRAS  
 Vinco Kudirkos g. 18-3, LT-03105 Vilnius, tel. (5) 2688 262, faks. (5) 2688 311, el.p. info@registrucentras.lt

## NEKILNOJAMOJO TURTO REGISTRO CENTRINIO DUOMENŲ BANKO IŠRAŠAS

2014-11-26 14:39:55

### 1. Nekilnojamojo turto registre įregistruotas turtas:

Registro Nr.: **44/1732358**  
 Registro tipas: **Žemės sklypas**  
 Sudarymo data: **2014-09-03**  
**Marijampolės sav. Marijampolės m.**  
 Registro tvarkytojas: **Valstybės įmonės Registrų centro Marijampolės filialas**

### 2. Nekilnojamieji daiktai:

2.1. **Žemės sklypas**  
**Marijampolės sav. Marijampolės m.**  
 Aprašymas / pastabos: **Tylioji g.**  
 Unikalus Nr.: **4400-3060-1193**  
 Žemės sklypo kadastro numeris: **1801/7001:149 Marijampolės m. k.v.**  
 Pagrindinė naudojimo paskirtis: **Kita**  
 Naudojimo būdas: **Susisiekimo ir inžinerinių tinklų koridorių teritorijos**  
 Žemės sklypo plotas: **2.1751 ha**  
 Kelių plotas: **2.1751 ha**  
 Žemės ūkio naudmenų našumo balas: **40.0**  
 Matavimų tipas: **Žemės sklypas suformuotas atliekant kadastrinius matavimus**  
 Indeksuota žemės sklypo vertė: **368288 Lt**  
 Žemės sklypo vertė: **230180 Lt**  
 Vidutinė rinkos vertė: **175920 Lt**  
 Vidutinės rinkos vertės nustatymo data: **2014-04-11**  
 Kadastro duomenų nustatymo data: **2014-04-11**

### 3. Daikto priklausiniai iš kito registro: įrašų nėra

### 4. Nuosavybė:

4.1. **Nuosavybės teisė**  
 Savininkas: **LIETUVOS RESPUBLIKA, a.k. 111105555**  
 Daiktas: **žemės sklypas Nr. 4400-3060-1193, aprašytas p. 2.1.**  
 Įregistravimo pagrindas: **Nacionalinės žemės tarnybos teritorinio skyriaus vedėjo sprendimas, 2014-08-26, Nr. 20SK-(14.20.110.)-867**  
 Įrašas galioja: **Nuo 2014-09-09**

### 5. Valstybės ir savivaldybių žemės patikėjimo teisė:

5.1. **Valstybinės žemės patikėjimo teisė**  
 Patikėtinis: **Nacionalinė žemės tarnyba prie Žemės ūkio ministerijos, a.k. 188704927**  
 Daiktas: **žemės sklypas Nr. 4400-3060-1193, aprašytas p. 2.1.**  
 Įregistravimo pagrindas: **Nacionalinės žemės tarnybos teritorinio skyriaus vedėjo sprendimas, 2014-08-26, Nr. 20SK-(14.20.110.)-867**  
 Įrašas galioja: **Nuo 2014-09-09**

### 6. Kitos daiktinės teisės : įrašų nėra

### 7. Juridiniai faktai:

7.1. **Sudaryta panaudos sutartis**  
 Panaudos gavėjas: **MARIJAMPOLĖS SAVIVALDYBĖ, a.k. 111100960**  
 Daiktas: **žemės sklypas Nr. 4400-3060-1193, aprašytas p. 2.1.**  
 Įregistravimo pagrindas: **Panaudos sutartis, 2014-11-05, Nr. 20SUN-76/As-1323**  
 Plotas: **2.1751 ha**  
 Įrašas galioja: **Nuo 2014-11-26**  
 Terminas: **Nuo 2014-11-05 iki 2034-11-05**

### 8. Žymos: įrašų nėra

**9. Specialiosios žemės ir miško naudojimo sąlygos:**

9.1.

**XLIX. Vandentiekio, lietaus ir fekalinės kanalizacijos tinklų ir įrenginių apsaugos zonos**

Daiktas: žemės sklypas Nr. 4400-3060-1193, aprašytas p. 2.1.

Įregistravimo pagrindas: Nacionalinės žemės tarnybos teritorinio skyriaus vedėjo sprendimas, 2014-08-26, Nr. 20SK-(14.20.110.)-867

Plotas: 0.104 ha

Įrašas galioja: Nuo 2014-09-03

9.2.

**VI. Elektros linijų apsaugos zonos**

Daiktas: žemės sklypas Nr. 4400-3060-1193, aprašytas p. 2.1.

Įregistravimo pagrindas: Nacionalinės žemės tarnybos teritorinio skyriaus vedėjo sprendimas, 2014-08-26, Nr. 20SK-(14.20.110.)-867

Plotas: 0.2756 ha

Įrašas galioja: Nuo 2014-09-03

9.3.

**I. Ryšių linijų apsaugos zonos**

Daiktas: žemės sklypas Nr. 4400-3060-1193, aprašytas p. 2.1.

Įregistravimo pagrindas: Nacionalinės žemės tarnybos teritorinio skyriaus vedėjo sprendimas, 2014-08-26, Nr. 20SK-(14.20.110.)-867

Plotas: 0.2618 ha

Įrašas galioja: Nuo 2014-09-03

**10. Daikto registravimas ir kadastro žymos:**

10.1.

**Kadastrinius matavimus atliko (kadastro žyma)****UAB "Topografas", a.k. 133746357**

Daiktas: žemės sklypas Nr. 4400-3060-1193, aprašytas p. 2.1.

Įregistravimo pagrindas: Kvalifikacijos pažymėjimas, 2011-06-16, Nr. 2M-M-1401  
Nekilnojamojo daikto kadastro duomenų byla, 2014-04-11

Įrašas galioja: Nuo 2014-09-03

10.2.

**Suformuotas naujas (daikto registravimas)**

Daiktas: žemės sklypas Nr. 4400-3060-1193, aprašytas p. 2.1.

Įregistravimo pagrindas: Nacionalinės žemės tarnybos teritorinio skyriaus vedėjo sprendimas, 2014-08-26, Nr. 20SK-(14.20.110.)-867

Įrašas galioja: Nuo 2014-09-03

**11. Registro pastabos ir nuorodos:**

Statiniai - registro Nr. 44/1620941.

**12. Kita informacija: įrašų nėra****13. Informacija apie duomenų sandoriui tikslinimą: įrašų nėra**

2014-11-26 14:39:55

Dokumentą atspausdino: Vyresnioji  
registratorėREGINA  
BITINIENĖ



**VALSTYBĖS ĮMONĖ REGISTRŲ CENTRAS**  
**NEKILNOJAMOJO TURTO REGISTRO IŠRAŠAS-**  
**PAŽYMĖJIMAS**  
**APIE NEKILNOJAMOJO DAIKTO IR DAIKTINIŲ TEISIŲ Į JĮ**  
**ĮREGISTRAVIMĄ NEKILNOJAMOJO TURTO REGISTRE**  
2010-02-18 Nr. 1024756

---

**1. Nekilnojamojo turto registre įregistruotas turtas: registro įrašo Nr. 44/1333998**

Adresas: Marijampolės sav. Marijampolės m. Vytauto g.

---

**2. Nekilnojamieji daiktai:**

2.1. Žemės sklypas  
Adresas: Marijampolės sav. Marijampolės m.  
Unikalus Nr.: 4400-1996-9687  
Kadastrinis Nr.: 1801/7001:23 Marijampolės m. k.v.  
Pagrindinė tikslinė naudojimo paskirtis: Kita  
Naudojimo būdas: Inžinerinės infrastruktūros teritorijos  
Naudojimo pobūdis: Susisiekimo ir inžinerinių tinklų koridoriams  
Žemės sklypo plotas: 0.9466 ha  
Užstatyta teritorija: 0.9466 ha  
Žemės ūkio naudmenų našumo balas: 40.0  
Matavimų tipas: Žemės sklypas suformuotas atliekant kadastrinius matavimus  
Indeksuota žemės sklypo vertė: 136333 Lt  
Žemės sklypo vertė: 85208 Lt  
Vidutinė rinkos vertė: 317183 Lt  
Vidutinės rinkos vertės nustatymo data: 2008-09-02  
Kadastro duomenų nustatymo data: 2009-03-25

**3. Daikto priklausiniai iš kito registro: įrašų nėra**

**4. Nuosavybė:**

4.1. Nuosavybės teisė  
Savininkas: LIETUVOS RESPUBLIKA, a.k. 111105555  
Daiktas: žemės sklypas Nr.4400-1996-9687, aprašytas p. 2.1.  
Juridinis pagrindas: Apskritis viršininko įsakymas, 2009-09-30, Nr. ŽM-832

**5. Valstybės ir savivaldybių žemės patikėjimo teisė:**

5.1. Valstybinės žemės patikėjimo teisė  
Patikėtinis: Marijampolės apskrities viršininko administracija, a.k. 188640086  
Daiktas: žemės sklypas Nr.4400-1996-9687, aprašytas p. 2.1.  
Juridinis pagrindas: Apskritis viršininko įsakymas, 2009-09-30, Nr. ŽM-832

**6. Kitos daiktinės teisės :**

6.1. Servitutas - teisė aptarnauti požemines, antžemines komunikacijas (tarnaujantis daiktas)  
Daiktas: žemės sklypas Nr.4400-1996-9687, aprašytas p. 2.1.  
Juridinis pagrindas: Apskritis viršininko įsakymas, 2009-09-30, Nr. ŽM-832  
Plotas: 0.109 ha

**7. Juridiniai faktai:**

7.1. Sudaryta panaudos sutartis  
Panaudos gavėjas: MARIJAMPOLĖS SAVIVALDYBĖ, a.k. 111100960  
Daiktas: žemės sklypas Nr.4400-1996-9687, aprašytas p. 2.1.  
Juridinis pagrindas: Panaudos sutartis, 2010-02-04, Nr. K18/2010-9/TS-6

Plotas: 0.9466 ha  
Terminas: Iki 2030-02-04

**8. Žymos:**

8.1. Žemės sklype yra statinys nepriklausantis žemės sklypo savininkui nuosavybės teise

Daiktas: žemės sklypas Nr.4400-1996-9687, aprašytas p. 2.1.

Juridinis pagrindas: Registratoriaus sprendimas, 2009-11-30

**9. Specialios naudojimo sąlygos:**

9.1. Vandens telkinių apsaugos juostos ir zonos

Daiktas: žemės sklypas Nr.4400-1996-9687, aprašytas p. 2.1.

Juridinis pagrindas: Apskritis viršinininko įsakymas, 2009-09-30, Nr. ŽM-832

Plotas: 0.75 ha

9.2. Ryšių linijų apsaugos zonos

Daiktas: žemės sklypas Nr.4400-1996-9687, aprašytas p. 2.1.

Juridinis pagrindas: Apskritis viršinininko įsakymas, 2009-09-30, Nr. ŽM-832

Plotas: 0.063 ha

9.3. Elektros linijų apsaugos zonos

Daiktas: žemės sklypas Nr.4400-1996-9687, aprašytas p. 2.1.

Juridinis pagrindas: Apskritis viršinininko įsakymas, 2009-09-30, Nr. ŽM-832

Plotas: 0.046 ha

**10. Kadastro žymos:**

10.1. Suformuotas naujas

Daiktas: žemės sklypas Nr.4400-1996-9687, aprašytas p. 2.1.

Juridinis pagrindas: Nekilnojamojo daikto kadastro duomenų byla, 2009-09-02

Apskritis viršinininko įsakymas, 2009-09-30, Nr. ŽM-832

10.2. Kadastrinius matavimus atliko

UAB "Topografas", a.k. 133746357

Daiktas: žemės sklypas Nr.4400-1996-9687, aprašytas p. 2.1.

Juridinis pagrindas: Kvalifikacijos pažymėjimas, 2008-06-11, Nr. 2M-ME-83

Licencija, 2008-11-20, Nr. G-936-(206)

Nekilnojamojo daikto kadastro duomenų byla, 2009-09-02

**11. Registro pastabos:**

Statinių registro įrašo Nr. 44/1240825.

**12. Kita informacija:** įrašų nėra

Pažymėjimą parengė: Vyresnioji registratorė



Regina Bitinienė

Valstybės įmonės Registrų centro Marijampolės filialas, Laisvės g. 10, LT-68306 Marijampolė; 2010-02-18 15:00:50



**VALSTYBĖS ĮMONĖ REGISTRŲ CENTRAS**

**NEKILNOJAMOJO TURTO REGISTRO IŠRAŠAS-  
PAŽYMĖJIMAS**

**APIE NEKILNOJAMOJO DAIKTO IR DAIKTINIŲ TEISIŲ Į JĮ  
ĮREGISTRAVIMĄ NEKILNOJAMOJO TURTO REGISTRE**

2010-02-18 Nr. 1024768

---

**1. Nekilnojamojo turto registre įregistruotas turtas: registro įrašo Nr. 44/1334025**

Adresas: Marijampolės sav. Marijampolės m. Vytauto g.

---

**2. Nekilnojamieji daiktai:**

2.1. Žemės sklypas  
Adresas: Marijampolės sav. Marijampolės m.  
Unikalus Nr.: 4400-1997-0053  
Kadastrinis Nr.: 1801/7001:24 Marijampolės m. k.v.  
Pagrindinė tikslinė naudojimo paskirtis: Kita  
Naudojimo būdas: Inžinerinės infrastruktūros teritorijos  
Naudojimo pobūdis: Susisiekimo ir inžinerinių tinklų koridoriams  
Žemės sklypo plotas: 4.7148 ha  
Užstatyta teritorija: 4.7148 ha  
Žemės ūkio naudmenų našumo balas: 40.0  
Matavimų tipas: Žemės sklypas suformuotas atliekant kadastrinius matavimus  
Indeksuota žemės sklypo vertė: 765608 Lt  
Žemės sklypo vertė: 478505 Lt  
Vidutinė rinkos vertė: 1602253 Lt  
Vidutinės rinkos vertės nustatymo data: 2009-09-02  
Kadastro duomenų nustatymo data: 2009-03-25

**3. Daikto priklausiniai iš kito registro: įrašų nėra**

**4. Nuosavybė:**

4.1. Nuosavybės teisė  
Savininkas: LIETUVOS RESPUBLIKA, a.k. 111105555  
Daiktas: žemės sklypas Nr.4400-1997-0053, aprašytas p. 2.1.  
Juridinis pagrindas: Apskrities viršininko įsakymas, 2009-09-30, Nr. ŽM-832

**5. Valstybės ir savivaldybių žemės patikėjimo teisė:**

5.1. Valstybinės žemės patikėjimo teisė  
Patikėtinis: Marijampolės apskrities viršininko administracija, a.k. 188640086  
Daiktas: žemės sklypas Nr.4400-1997-0053, aprašytas p. 2.1.  
Juridinis pagrindas: Apskrities viršininko įsakymas, 2009-09-30, Nr. ŽM-832

**6. Kitos daiktinės teisės :**

6.1. Servitutas - teisė aptarnauti požemines, antžemines komunikacijas (tarnaujantis daiktas)  
Daiktas: žemės sklypas Nr.4400-1997-0053, aprašytas p. 2.1.  
Juridinis pagrindas: Apskrities viršininko įsakymas, 2009-09-30, Nr. ŽM-832  
Plotas: 4.7148 ha

**7. Juridiniai faktai:**

7.1. Sudaryta panaudos sutartis  
Panaudos gavėjas: MARIJAMPOLĖS SAVIVALDYBĖ, a.k. 111100960  
Daiktas: žemės sklypas Nr.4400-1997-0053, aprašytas p. 2.1.  
Juridinis pagrindas: Panaudos sutartis, 2010-02-04, Nr. K18/2010-11/TS-4

Plotas: 4.7148 ha  
Terminas: Iki 2030-02-04

**8. Žymos:**

8.1. Žemės sklype yra statinys nepriklausantis žemės sklypo savininkui nuosavybės teise

Daiktas: žemės sklypas Nr.4400-1997-0053, aprašytas p. 2.1.

Juridinis pagrindas: Registratoriaus sprendimas, 2009-11-30

**9. Specialios naudojimo sąlygos:**

9.1. Vandentiekio, lietaus ir fekalinės kanalizacijos tinklų ir įrenginių apsaugos zonos

Daiktas: žemės sklypas Nr.4400-1997-0053, aprašytas p. 2.1.

Juridinis pagrindas: Apskritis viršinininko įsakymas, 2009-09-30, Nr. ŽM-832

Plotas: 2.2976 ha

9.2. Ryšių linijų apsaugos zonos

Daiktas: žemės sklypas Nr.4400-1997-0053, aprašytas p. 2.1.

Juridinis pagrindas: Apskritis viršinininko įsakymas, 2009-09-30, Nr. ŽM-832

Plotas: 1.4183 ha

9.3. Elektros linijų apsaugos zonos

Daiktas: žemės sklypas Nr.4400-1997-0053, aprašytas p. 2.1.

Juridinis pagrindas: Apskritis viršinininko įsakymas, 2009-09-30, Nr. ŽM-832

Plotas: 0.9264 ha

9.4. Vandens telkinių apsaugos juostos ir zonos

Daiktas: žemės sklypas Nr.4400-1997-0053, aprašytas p. 2.1.

Juridinis pagrindas: Apskritis viršinininko įsakymas, 2009-09-30, Nr. ŽM-832

Plotas: 0.75 ha

**10. Kadastro žymos:**

10.1. Suformuotas naujas

Daiktas: žemės sklypas Nr.4400-1997-0053, aprašytas p. 2.1.

Juridinis pagrindas: Nekilnojamojo daikto kadastro duomenų byla, 2009-09-02

Apskritis viršinininko įsakymas, 2009-09-30, Nr. ŽM-832

10.2. Kadastrinius matavimus atliko

UAB "Topografas", a.k. 133746357

Daiktas: žemės sklypas Nr.4400-1997-0053, aprašytas p. 2.1.

Juridinis pagrindas: Kvalifikacijos pažymėjimas, 2008-06-11, Nr. 2M-ME-83

Licencija, 2008-11-20, Nr. G-936-(206)

Nekilnojamojo daikto kadastro duomenų byla, 2009-09-02

**11. Registro pastabos:**

Statinių registro įrašo Nr. 44/1240825.


**12. Kita informacija:** įrašų nėra

Pažymėjimą parengė: Vyresnioji registratorė



Regina Bitinienė

Valstybės įmonės Registrų centro Marijampolės filialas, Laisvės g. 10, LT-68306 Marijampolė; 2010-02-18  
15:04:35



VALSTYBĖS ĮMONĖ REGISTRŲ CENTRAS

Vincu Kudirkos g. 18-3, 03105 Vilnius, tel. (8 5) 2688 262, faks. (8 5) 2688 311, el.p. info@registorcentras.lt

## NEKILNOJAMOJO TURTO REGISTRO CENTRINIO DUOMENŲ BANKO IŠRAŠAS

2018-05-02 12:44:52

**1. Nekilnojamojo turto registre įregistruotas turtas:**

Registro Nr.: **44/1240825**  
 Registro tipas: **Statiniai**  
 Sudarymo data: **2008-12-02**  
**Marijampolė**  
 Registro tvarkytojas: **Valstybės įmonės Registrų centro Marijampolės filialas**

**2. Nekilnojamieji daiktai:**

- 2.1. **Susisiekimo komunikacijos - Tiltas per Javonio upelį**  
**Marijampolė**  
 Aprašymas / pastabos: **(esantis Vytauto g.)**  
 Unikalus daikto numeris: **4400-1776-1585**  
 Daikto pagrindinė naudojimo paskirtis: **Kitų transporto statinių**  
 Statybos pradžios metai: **1956**  
 Statybos pabaigos metai: **1982**  
 Baigtumo procentas: **100 %**  
 Atkūrimo sąnaudos (statybos vertė): **2267725 Eur**  
 Atkuriamoji vertė: **680317 Eur**  
 Vidutinė rinkos vertė: **680317 Eur**  
 Vidutinės rinkos vertės nustatymo būdas: **Atkuriamoji vertė**  
 Vidutinės rinkos vertės nustatymo data: **2008-12-03**  
 Kadastro duomenų nustatymo data: **1990-12-15**
- 2.2. **Susisiekimo komunikacijos - Tiltas per Šešupe**  
**Marijampolė**  
 Aprašymas / pastabos: **(esantis Vytauto g.)**  
 Unikalus daikto numeris: **4400-1788-0054**  
 Daikto pagrindinė naudojimo paskirtis: **Kitų transporto statinių**  
 Statybos pabaigos metai: **1950**  
 Baigtumo procentas: **100 %**  
 Atkūrimo sąnaudos (statybos vertė): **2246003 Eur**  
 Atkuriamoji vertė: **1033075 Eur**  
 Vidutinė rinkos vertė: **1033075 Eur**  
 Vidutinės rinkos vertės nustatymo būdas: **Atkuriamoji vertė**  
 Vidutinės rinkos vertės nustatymo data: **2008-12-03**  
 Kadastro duomenų nustatymo data: **1990-12-15**
- 2.3. **Susisiekimo komunikacijos - Tiltas per Šešupe**  
**Marijampolė**  
 Aprašymas / pastabos: **(esantis Vytauto g.)**  
 Unikalus daikto numeris: **4400-1788-0087**  
 Daikto pagrindinė naudojimo paskirtis: **Kitų transporto statinių**  
 Statybos pabaigos metai: **1990**  
 Baigtumo procentas: **100 %**  
 Atkūrimo sąnaudos (statybos vertė): **763149 Eur**  
 Atkuriamoji vertė: **229089 Eur**  
 Vidutinė rinkos vertė: **229089 Eur**  
 Vidutinės rinkos vertės nustatymo būdas: **Atkuriamoji vertė**  
 Vidutinės rinkos vertės nustatymo data: **2008-12-03**  
 Kadastro duomenų nustatymo data: **1990-12-15**
- 2.4. **Kelias (gatvė) - Vytauto gatvė**  
**Marijampolė**  
 Unikalus daikto numeris: **4400-1767-5110**  
 Daikto pagrindinė naudojimo paskirtis: **Kelių (gatvių)**  
 Pažymėjimas plane: **GA**  
 Statybos pradžios metai: **1982**  
 Statybos pabaigos metai: **1982**  
 Rekonstravimo pradžios metai: **2012**

- Rekonstravimo pabaigos metai: **2012**  
 Papr. remonto pradžios metai: **2017**  
 Papr. remonto pabaigos metai: **2017**  
 Statinio kategorija: **Ypatingas**  
 Baigtumo procentas: **100 %**  
 Ilgis: **2.513 km**  
 Plotas: **13834.00 kv. m**  
 Danga: **Asfaltbetonis**  
 Eismo juostų skaičius: **Dvi**  
 Gatvės kategorija: **Aptarnaujanti**  
 Atkūrimo sąnaudos (statybos vertė): **2798000 Eur**  
 Atkuriamoji vertė: **1449000 Eur**  
 Vidutinė rinkos vertė: **1231000 Eur**  
 Vidutinės rinkos vertės nustatymo būdas: **Atkuriamoji vertė**  
 Vidutinės rinkos vertės nustatymo data: **2018-01-16**  
 Kadastro duomenų nustatymo data: **2018-01-16**
- 2.5. **Kelias (gatvė) - Pėsčiųjų - dviračių takas**  
**Marijampolė**  
 Unikalus daikto numeris: **4400-4910-8796**  
 Daikto pagrindinė naudojimo paskirtis: **Kelių (gatvių)**  
 Pažymėjimas plane: **7b**  
 Statybos pabaigos metai: **2017**  
 Statinio kategorija: **II grupės nesudėtingas**  
 Baigtumo procentas: **100 %**  
 Plotas: **256.00 kv. m**  
 Atkūrimo sąnaudos (statybos vertė): **7840 Eur**  
 Fizinio nusidėvėjimo procentas: **5 %**  
 Atkuriamoji vertė: **7440 Eur**  
 Vidutinė rinkos vertė: **7440 Eur**  
 Vidutinės rinkos vertės nustatymo būdas: **Atkuriamoji vertė**  
 Vidutinės rinkos vertės nustatymo data: **2018-01-16**  
 Kadastro duomenų nustatymo data: **2018-01-16**
- 2.6. **Kelias (gatvė) - Pėsčiųjų - dviračių takas**  
**Marijampolė**  
 Unikalus daikto numeris: **4400-4925-3965**  
 Daikto pagrindinė naudojimo paskirtis: **Kelių (gatvių)**  
 Pažymėjimas plane: **8b**  
 Statybos pabaigos metai: **2017**  
 Statinio kategorija: **II grupės nesudėtingas**  
 Baigtumo procentas: **100 %**  
 Plotas: **659.00 kv. m**  
 Atkūrimo sąnaudos (statybos vertė): **20100 Eur**  
 Fizinio nusidėvėjimo procentas: **5 %**  
 Atkuriamoji vertė: **19100 Eur**  
 Vidutinė rinkos vertė: **19100 Eur**  
 Vidutinės rinkos vertės nustatymo būdas: **Atkuriamoji vertė**  
 Vidutinės rinkos vertės nustatymo data: **2018-01-16**  
 Kadastro duomenų nustatymo data: **2018-01-16**
- 2.7. **Nuotekų šalinimo tinklai - Lietaus nuotekų tinklai**  
**Marijampolė**  
 Aprašymas / pastabos: **(esantys Vytauto g.; statinio kategorija - neypatingas)**  
 Unikalus daikto numeris: **4400-2512-6209**  
 Daikto pagrindinė naudojimo paskirtis: **Nuotekų šalinimo tinklų**  
 Pažymėjimas plane: **1KL**  
 Statybos pradžios metai: **1956**  
 Statybos pabaigos metai: **1982**  
 Rekonstravimo pradžios metai: **2010**  
 Rekonstravimo pabaigos metai: **2012**  
 Baigtumo procentas: **100 %**  
 Ilgis: **418.52 m**  
 Medžiaga: **Plastikas**  
 Nuotekų linijos reikšmė: **Skirstomoji (kvartalinė)**

- Nuotekų linijos rūšis: **Renkamoji**  
 Atkūrimo sąnaudos (statybos vertė): **40257 Eur**  
 Atkuriamoji vertė: **40257 Eur**  
 Vidutinė rinkos vertė: **40257 Eur**  
 Vidutinės rinkos vertės nustatymo būdas: **Atkuriamoji vertė**  
 Vidutinės rinkos vertės nustatymo data: **2012-11-26**  
 Kadastro duomenų nustatymo data: **2012-11-26**
- 2.8. Priklausinys: **Kiti inžineriniai statiniai - Aikštelė**  
 Priklausanti dalis: **1/1 priklauso keliui (gatvei) Nr. 4400-1767-5110, aprašytam p. 2.4. Marijampolė**  
 Aprašymas / pastabos: **(plotas - 16,0 kv.m)**  
 Unikalus daikto numeris: **4400-2506-5878**  
 Daikto pagrindinė naudojimo paskirtis: **Kiti inžineriniai statiniai**  
 Pažymėjimas plane: **1b**  
 Statybos pradžios metai: **1956**  
 Statybos pabaigos metai: **1982**  
 Rekonstravimo pradžios metai: **2010**  
 Rekonstravimo pabaigos metai: **2012**  
 Statinio kategorija: **I grupės nesudėtingas**  
 Baigtumo procentas: **100 %**  
 Atkūrimo sąnaudos (statybos vertė): **1376 Eur**  
 Fizinio nusidėvėjimo procentas: **0 %**  
 Atkuriamoji vertė: **1376 Eur**  
 Vidutinė rinkos vertė: **1376 Eur**  
 Vidutinės rinkos vertės nustatymo būdas: **Atkuriamoji vertė**  
 Vidutinės rinkos vertės nustatymo data: **2012-11-20**  
 Kadastro duomenų nustatymo data: **2012-11-20**
- 2.9. Priklausinys: **Kiti inžineriniai statiniai - Aikštelė**  
 Priklausanti dalis: **1/1 priklauso keliui (gatvei) Nr. 4400-1767-5110, aprašytam p. 2.4. Marijampolė**  
 Aprašymas / pastabos: **(plotas - 27,0 kv.m)**  
 Unikalus daikto numeris: **4400-2506-5901**  
 Daikto pagrindinė naudojimo paskirtis: **Kiti inžineriniai statiniai**  
 Pažymėjimas plane: **2b**  
 Statybos pradžios metai: **1956**  
 Statybos pabaigos metai: **1982**  
 Rekonstravimo pradžios metai: **2010**  
 Rekonstravimo pabaigos metai: **2012**  
 Statinio kategorija: **I grupės nesudėtingas**  
 Baigtumo procentas: **100 %**  
 Atkūrimo sąnaudos (statybos vertė): **2323 Eur**  
 Fizinio nusidėvėjimo procentas: **0 %**  
 Atkuriamoji vertė: **2323 Eur**  
 Vidutinė rinkos vertė: **2323 Eur**  
 Vidutinės rinkos vertės nustatymo būdas: **Atkuriamoji vertė**  
 Vidutinės rinkos vertės nustatymo data: **2012-11-20**  
 Kadastro duomenų nustatymo data: **2012-12-03**
- 2.10. Priklausinys: **Kiti inžineriniai statiniai - Aikštelė**  
 Priklausanti dalis: **1/1 priklauso keliui (gatvei) Nr. 4400-1767-5110, aprašytam p. 2.4. Marijampolė**  
 Aprašymas / pastabos: **(plotas - 8,0 kv.m)**  
 Unikalus daikto numeris: **4400-2506-5934**  
 Daikto pagrindinė naudojimo paskirtis: **Kiti inžineriniai statiniai**  
 Pažymėjimas plane: **3b**  
 Statybos pradžios metai: **1956**  
 Statybos pabaigos metai: **1982**  
 Rekonstravimo pradžios metai: **2010**  
 Rekonstravimo pabaigos metai: **2012**  
 Statinio kategorija: **I grupės nesudėtingas**

- Baigtumo procentas: **100 %**  
 Atkūrimo sąnaudos (statybos vertė): **689 Eur**  
 Fizinio nusidėvėjimo procentas: **0 %**  
 Atkuriamoji vertė: **689 Eur**  
 Vidutinė rinkos vertė: **689 Eur**  
 Vidutinės rinkos vertės nustatymo būdas: **Atkuriamoji vertė**  
 Vidutinės rinkos vertės nustatymo data: **2012-11-20**  
 Kadastro duomenų nustatymo data: **2012-11-20**
- 2.11. Priklausinys: **Kiti inžineriniai statiniai - Aikštelė**  
 Priklausanti dalis: **1/1 priklauso keliui (gatvei) Nr. 4400-1767-5110, aprašytam p. 2.4. Marijampolė**  
 Aprašymas / pastabos: **(plotas - 31,0 kv.m)**  
 Unikalus daikto numeris: **4400-2506-5990**  
 Daikto pagrindinė naudojimo paskirtis: **Kiti inžineriniai statiniai**  
 Pažymėjimas plane: **4b**  
 Statybos pradžios metai: **1956**  
 Statybos pabaigos metai: **1982**  
 Rekonstravimo pradžios metai: **2010**  
 Rekonstravimo pabaigos metai: **2012**  
 Statinio kategorija: **I grupės nesudėtingas**  
 Baigtumo procentas: **100 %**  
 Atkūrimo sąnaudos (statybos vertė): **2667 Eur**  
 Fizinio nusidėvėjimo procentas: **0 %**  
 Atkuriamoji vertė: **2667 Eur**  
 Vidutinė rinkos vertė: **2667 Eur**  
 Vidutinės rinkos vertės nustatymo būdas: **Atkuriamoji vertė**  
 Vidutinės rinkos vertės nustatymo data: **2012-11-20**  
 Kadastro duomenų nustatymo data: **2012-12-03**
- 2.12. Priklausinys: **Kiti inžineriniai statiniai - [važiavimas**  
 Priklausanti dalis: **1/1 priklauso keliui (gatvei) Nr. 4400-1767-5110, aprašytam p. 2.4. Marijampolė**  
 Aprašymas / pastabos: **(plotas - 96,0 kv.m)**  
 Unikalus daikto numeris: **4400-2506-6042**  
 Daikto pagrindinė naudojimo paskirtis: **Kiti inžineriniai statiniai**  
 Pažymėjimas plane: **5b**  
 Statybos pradžios metai: **1956**  
 Statybos pabaigos metai: **1982**  
 Rekonstravimo pradžios metai: **2010**  
 Rekonstravimo pabaigos metai: **2012**  
 Statinio kategorija: **I grupės nesudėtingas**  
 Baigtumo procentas: **100 %**  
 Atkūrimo sąnaudos (statybos vertė): **8254 Eur**  
 Fizinio nusidėvėjimo procentas: **0 %**  
 Atkuriamoji vertė: **8254 Eur**  
 Vidutinė rinkos vertė: **8254 Eur**  
 Vidutinės rinkos vertės nustatymo būdas: **Atkuriamoji vertė**  
 Vidutinės rinkos vertės nustatymo data: **2012-11-20**  
 Kadastro duomenų nustatymo data: **2012-11-20**
- 2.13. Priklausinys: **Kiti inžineriniai statiniai - Aikštelė**  
 Priklausanti dalis: **1/1 priklauso keliui (gatvei) Nr. 4400-1767-5110, aprašytam p. 2.4. Marijampolė**  
 Aprašymas / pastabos: **(plotas - 825,0 kv.m)**  
 Unikalus daikto numeris: **4400-2506-6075**  
 Daikto pagrindinė naudojimo paskirtis: **Kiti inžineriniai statiniai**  
 Pažymėjimas plane: **6b**  
 Statybos pradžios metai: **1956**  
 Statybos pabaigos metai: **1982**  
 Rekonstravimo pradžios metai: **2010**  
 Rekonstravimo pabaigos metai: **2012**

Statinio kategorija: **II grupės nesudėtingas**  
 Baigtumo procentas: **100 %**  
 Atkūrimo sąnaudos (statybos vertė): **70957 Eur**  
 Fizinio nusidėvėjimo procentas: **0 %**  
 Atkuriamoji vertė: **70957 Eur**  
 Vidutinė rinkos vertė: **70957 Eur**  
 Vidutinės rinkos vertės nustatymo būdas: **Atkuriamoji vertė**  
 Vidutinės rinkos vertės nustatymo data: **2012-11-20**  
 Kadastro duomenų nustatymo data: **2012-11-20**

**3. Daikto priklausiniai iš kito registro:** įrašų nėra

**4. Nuosavybė:**

4.1.

Nuosavybės teisė  
 Savininkas: **MARIJAMPOLĖS SAVIVALDYBĖ, a.k. 111100960**  
 Daiktas: **kelias (gatvė) Nr. 4400-4910-8796, aprašytas p. 2.5.**  
**kelias (gatvė) Nr. 4400-4925-3965, aprašytas p. 2.6.**  
 Įregistravimo pagrindas: **2018-03-12 Deklaracija apie statybos užbaigimą / paskirties pakeitimą Nr. VR-1273-(16.15.)**  
 Įrašas galioja: **Nuo 2018-05-02**

4.2.

Nuosavybės teisė  
 Savininkas: **MARIJAMPOLĖS SAVIVALDYBĖ, a.k. 111100960**  
 Daiktas: **nuotekų šalinimo tinklai Nr. 4400-2512-6209, aprašyti p. 2.7.**  
 Įregistravimo pagrindas: **2013-03-05 Statybos užbaigimo aktas**  
**Nr. SUA-40-130305-00028**  
**2014-10-09 Pažyma Nr. SA-9878(5.3)**  
 Įrašas galioja: **Nuo 2014-10-10**

4.3.

Nuosavybės teisė  
 Savininkas: **MARIJAMPOLĖS SAVIVALDYBĖ, a.k. 111100960**  
 Daiktas: **kiti statiniai Nr. 4400-2506-5878, aprašyti p. 2.8.**  
**kiti statiniai Nr. 4400-2506-5901, aprašyti p. 2.9.**  
**kiti statiniai Nr. 4400-2506-5934, aprašyti p. 2.10.**  
**kiti statiniai Nr. 4400-2506-5990, aprašyti p. 2.11.**  
**kiti statiniai Nr. 4400-2506-6042, aprašyti p. 2.12.**  
**kiti statiniai Nr. 4400-2506-6075, aprašyti p. 2.13.**  
 Įregistravimo pagrindas: **2013-02-19 Pažyma Nr. SA-2016(5.3)**  
 Įrašas galioja: **Nuo 2013-02-20**

4.4.

Nuosavybės teisė  
 Savininkas: **MARIJAMPOLĖS SAVIVALDYBĖ, a.k. 111100960**  
 Daiktas: **sisiekimo komunikacijos Nr. 4400-1776-1585, aprašytos p. 2.1.**  
**sisiekimo komunikacijos Nr. 4400-1788-0054, aprašytos p. 2.2.**  
**sisiekimo komunikacijos Nr. 4400-1788-0087, aprašytos p. 2.3.**  
**kelias (gatvė) Nr. 4400-1767-5110, aprašytas p. 2.4.**  
 Įregistravimo pagrindas: **1996-01-11 Priėmimo - perdavimo aktas Nr. 2**  
**2008-11-25 Pažyma Nr. FL-720**  
 Įrašas galioja: **Nuo 2008-12-12**

**5. Valstybės ir savivaldybių žemės patikėjimo teisė:** įrašų nėra

**6. Kitos daiktinės teisės :** įrašų nėra

**7. Juridiniai faktai:** įrašų nėra

**8. Žymos:** įrašų nėra

**9. Specialiosios žemės ir miško naudojimo sąlygos:** įrašų nėra

**10. Daikto registravimas ir kadastro žymos:**

- 10.1. **Kadastrinius matavimus atliko (kadastro žyma)**  
**DALIA VASILIAUSKAITĖ**  
 Daiktas: kelias (gatvė) Nr. 4400-1767-5110, aprašytas p. 2.4.  
 kelias (gatvė) Nr. 4400-4910-8796, aprašytas p. 2.5.  
 kelias (gatvė) Nr. 4400-4925-3965, aprašytas p. 2.6.  
 [registravimo pagrindas: 2017-12-11 Kvalifikacijos pažymėjimas Nr. 2M-M-2593  
 2018-01-16 Nekilnojamojo daikto kadastro duomenų byla  
 ]rašas galioja: Nuo 2018-03-29
- 10.2. **Suformuotas naujas (daikto registravimas)**  
 Daiktas: kelias (gatvė) Nr. 4400-4910-8796, aprašytas p. 2.5.  
 kelias (gatvė) Nr. 4400-4925-3965, aprašytas p. 2.6.  
 [registravimo pagrindas: 2018-01-16 Nekilnojamojo daikto kadastro duomenų byla  
 2018-03-12 Deklaracija apie statybos užbaigimą / paskirties  
 pakeitimą Nr. VR-1273-(16.15.)  
 ]rašas galioja: Nuo 2018-03-29
- 10.3. **Kadastro duomenų tikslinimas (daikto registravimas)**  
 Daiktas: kelias (gatvė) Nr. 4400-1767-5110, aprašytas p. 2.4.  
 [registravimo pagrindas: 2018-01-16 Nekilnojamojo daikto kadastro duomenų byla  
 ]rašas galioja: Nuo 2018-03-29
- 10.4. **Rekonstrukcija (daikto registravimas)**  
 Daiktas: kelias (gatvė) Nr. 4400-1767-5110, aprašytas p. 2.4.  
 [registravimo pagrindas: 2012-11-20 Nekilnojamojo daikto kadastro duomenų byla  
 Nr. 18/39362  
 2013-03-05 Statybos užbaigimo aktas  
 Nr. SUA-40-130305-00028  
 ]rašas galioja: Nuo 2015-01-20
- 10.5. **Rekonstrukcija (daikto registravimas)**  
 Daiktas: nuotekų šalinimo tinklai Nr. 4400-2512-6209, aprašyti p. 2.7.  
 [registravimo pagrindas: 2012-11-26 Nekilnojamojo daikto kadastro duomenų byla  
 Nr. 18/39362  
 2013-03-05 Statybos užbaigimo aktas  
 Nr. SUA-40-130305-00028  
 ]rašas galioja: Nuo 2014-10-10
- 10.6. **Kadastrinius matavimus atliko (kadastro žyma)**  
**Valstybės įmonės Registrų centro Marijampolės filialas, a.k.**  
**151358356**  
 Daiktas: nuotekų šalinimo tinklai Nr. 4400-2512-6209, aprašyti p. 2.7.  
 [registravimo pagrindas: 2008-09-03 Kvalifikacijos pažymėjimas Nr. 2M-M-655  
 2012-11-26 Nekilnojamojo daikto kadastro duomenų byla  
 Nr. 18/39362  
 ]rašas galioja: Nuo 2014-10-10
- 10.7. **Suformuotas naujas (daikto registravimas)**  
 Daiktas: nuotekų šalinimo tinklai Nr. 4400-2512-6209, aprašyti p. 2.7.  
 [registravimo pagrindas: 2012-11-26 Nekilnojamojo daikto kadastro duomenų byla  
 Nr. 18/39362  
 2014-10-09 Pažyma Nr. SA-9878(5.3)  
 ]rašas galioja: Nuo 2014-10-10
- 10.8. **Rekonstrukcija (daikto registravimas)**  
 Daiktas: kiti statiniai Nr. 4400-2506-6042, aprašyti p. 2.12.  
 kiti statiniai Nr. 4400-2506-6075, aprašyti p. 2.13.  
 [registravimo pagrindas: 2012-11-20 Nekilnojamojo daikto kadastro duomenų byla  
 Nr. 18/39362  
 2013-01-23 Deklaracija apie statybos užbaigimą / paskirties  
 pakeitimą Nr. ŪL-96  
 ]rašas galioja: Nuo 2013-02-20
- 10.9. **Rekonstrukcija (daikto registravimas)**  
 Daiktas:  
 kiti statiniai Nr. 4400-2506-5878, aprašyti p. 2.8.  
 kiti statiniai Nr. 4400-2506-5901, aprašyti p. 2.9.

- 10.10. kiti statiniai Nr. 4400-2506-5934, aprašyti p. 2.10.  
 kiti statiniai Nr. 4400-2506-5990, aprašyti p. 2.11.  
 [registravimo pagrindas: 2012-11-20 Nekilnojamojo daikto kadastro duomenų byla Nr. 18/39362  
 2013-01-23 Deklaracija apie statybos užbaigimą / paskirties pakeitimą Nr. ŪL-98  
 [rašas galioja: Nuo 2013-02-20
- 10.11. **Suformuotas naujas (daikto registravimas)**  
 Daiktas: kiti statiniai Nr. 4400-2506-5878, aprašyti p. 2.8.  
 kiti statiniai Nr. 4400-2506-5901, aprašyti p. 2.9.  
 kiti statiniai Nr. 4400-2506-5934, aprašyti p. 2.10.  
 kiti statiniai Nr. 4400-2506-5990, aprašyti p. 2.11.  
 kiti statiniai Nr. 4400-2506-6042, aprašyti p. 2.12.  
 kiti statiniai Nr. 4400-2506-6075, aprašyti p. 2.13.  
 [registravimo pagrindas: 2012-11-20 Nekilnojamojo daikto kadastro duomenų byla Nr. 18/39362  
 2013-02-19 Pažyma Nr. SA-2016(5.3)  
 [rašas galioja: Nuo 2013-02-20
- 10.12. **Kadastrinius matavimus atliko (kadastro žyma)**  
**Valstybės įmonės Registrų centro Marijampolės filialas, a.k. 151358356**  
 Daiktas: kiti statiniai Nr. 4400-2506-5878, aprašyti p. 2.8.  
 kiti statiniai Nr. 4400-2506-5901, aprašyti p. 2.9.  
 kiti statiniai Nr. 4400-2506-5934, aprašyti p. 2.10.  
 kiti statiniai Nr. 4400-2506-5990, aprašyti p. 2.11.  
 kiti statiniai Nr. 4400-2506-6042, aprašyti p. 2.12.  
 kiti statiniai Nr. 4400-2506-6075, aprašyti p. 2.13.  
 [registravimo pagrindas: 2008-09-03 Kvalifikacijos pažymėjimas Nr. 2M-M-655  
 2012-11-20 Nekilnojamojo daikto kadastro duomenų byla Nr. 18/39362  
 [rašas galioja: Nuo 2013-02-20
- 10.12. **Suformuotas naujas (daikto registravimas)**  
 Daiktas: susisiekimo komunikacijos Nr. 4400-1776-1585, aprašytos p. 2.1.  
 susisiekimo komunikacijos Nr. 4400-1788-0054, aprašytos p. 2.2.  
 susisiekimo komunikacijos Nr. 4400-1788-0087, aprašytos p. 2.3.  
 kelias (gatvė) Nr. 4400-1767-5110, aprašytas p. 2.4.  
 [registravimo pagrindas: 1996-01-11 Priėmimo - perdavimo aktas Nr. 2  
 2008-11-25 Pažyma Nr. FL-720  
 [rašas galioja: Nuo 2008-12-09

**11. Registro pastabos ir nuorodos:**

Žemės sklypų, kuriuose yra statiniai, kadastro Nr.: 1801/7001:23, 1801/7001:24.

**12. Kita informacija:**

Žemės sklypo, kuriame yra statiniai,  
 kadastrinis Nr.: 1801/7001:23  
 Archyvinės bylos Nr.: 18/39362

**13. Informacija apie duomenų sandoriui tikslinimą: įrašų nėra**

2018-05-02 12:44:52

Dokumentą atspausdino Vyresnioji  
 registratorė



LAIMUTĖ  
 MOCKIENĖ



**geoinfra**

UAB „Geoinfra“, Ažuolų g. 2, Tauragė; įmonės kodas 303234869  
el. paštas [Info@geoinfra.lt](mailto:Info@geoinfra.lt); Mob. tel. 8 672 44 765

## **TOPOGRAFINIS PLANAS**

**M 1:500**

**OBJEKTAS: Marijampolės r. sav., Marijampolės m. sen., Marijampolė, Aušros g.**  
**UNIKALUS OBJEKTO SUDERINIMO NR. TIIS1-20250218-011814**

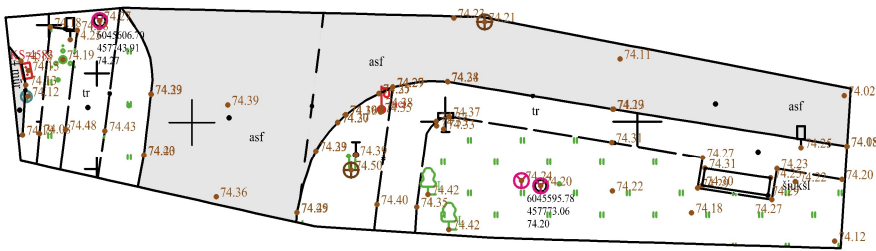
**2025 m.**

TOPOGRAFINIS PLANAS M 1:500

457750  
6045650



Objekto vieta



457800  
6045600

457750  
6045550

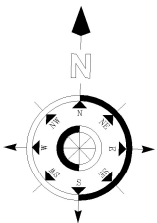
457800  
6045550



Geoidas – Lit 15G

Aukščių sistema: LAS07

Koordinatų sistema: LKS 94

Horizontalus tinklumas – 5cm, Vertikalus tikslumas 4cm



PAREIGOS	PAVARDĖ	PARAŠAS	 UAB "GEOINFRA" Ažuolų g. 2, Tauragė; įmonės kodas 303234869 Marijampolės sav. Marijampolės miesto sen. Marijampolė, Aušros g.			
Geodezininkas	B. Preimonas					
Kvalifikacijos pažymėjimas 1GKV-1801			BREŽINYS	topografinis planas (Pilnas planas)		
Paraiškos nr. THISI-20250207-009088			Objekto Nr.	MASTELIS	Lapas/Lapų	Data
UŽSAKOVAS: Marijampolės rajono savivaldybės administracija			1:500	1/1	2025.02.18	

# TIIS paslaugos

## "Topografinių ir inžinerinių tinklų planų erdvinių duomenų teikimas derinti ir tvarkyti" ataskaita

Sugeneruota: 2025-03-03 16:34

### Paslaugos gavėjo informacija

Vardas ir pavardė: BENAS PREIMONAS  
GKP: 1GKV-1801

### Paslaugos užsakymo informacija

Numeris: TIIS1-20250218-011814  
Paslaugos nuoroda: <https://tiiis.planuojustatau.lt/portal/orders/TIIS1-20250218-011814>  
Pavadinimas: Aušros g., Marijampolė, Marijampolės miesto sen., Marijampolės sav.  
Adresas: Marijampolės sav., Marijampolės miesto sen., Marijampolė, Aušros g.  
Prašymo teritorija: 0.07 ha  
Pateikto plano tipas: Topografinis planas – pilnas turinys  
Rezervuoti šulinių numeriai: Ne  
Paslaugos gavėjo komentarai:  
Paslaugos gavėjo įkeltas dokumentas: Aiskinamasis.pdf, ausros.pdf  
Paslaugos būseną: Prašymas ir erdviniai duomenys priimti

### Pateiktą planą ir plano ED suderino

EDT organizacija: Marijampolės savivaldybės administracija (199)  
EDT grupė: Marijampolės sav. Architektūros ir teritorijų planavimo skyrius (200)  
Priimtas sprendimas: Erdviniai duomenys priimti  
Administracinį sprendimą priėmusio asmens vardas ir pavardė: TAUTVYDAS BERTEŠKA  
Pateiktas tikrinti EDR: ausros.dwg  
Pridėti dokumentai: Aiskinamasis.pdf, ausros.pdf

### Veiksmų ir organizacijos priimtų sprendimų išsklotinė

2025-02-18 14:13:23 Gauta užduotis "Priimti ED (TOPO)"  
2025-03-03 13:57:25 Atmesti: neteisingi duomenys  
2025-03-03 15:33:20 Gauta užduotis "Priimti ED (TOPO)"  
2025-03-03 16:29:21 Erdviniai duomenys priimti

### ED pateikti susipažinti

Organizacija: Marijampolės savivaldybės administracija (199)  
Organizacijos grupė: Marijampolės sav. Aplinkotvarkos ir infrastruktūros skyrius (430)  
Gautas EDR: ausros.dwg

### **ED pateikti susipažinti**

Organizacija: AB „Energijos skirstymo operatorius“ ESO (80)  
Organizacijos grupė: AB „Energijos skirstymo operatorius“. Kauno regionas, dujotiekio duomenys  
Gautas EDR: ausros.dwg

### **ED pateikti susipažinti**

Organizacija: AB „Energijos skirstymo operatorius“ ESO (80)  
Organizacijos grupė: AB „Energijos skirstymo operatorius“. Elektros duomenys (81)  
Gautas EDR: ausros.dwg

### **ED pateikti susipažinti**

Organizacija: Marijampolės savivaldybės administracija (199)  
Organizacijos grupė: Marijampolės sav. Žemės ūkio skyrius (201)  
Gautas EDR: ausros.dwg

### **ED pateikti susipažinti**

Organizacija: Telia Lietuva, AB (86)  
Organizacijos grupė: Telia Lietuva, AB. Kauno regionas, ryšių tinklo duomenys (423)  
Gautas EDR: ausros.dwg

### **ED pateikti susipažinti**

Organizacija: UAB „Sūduvos vandenys“ (284)  
Gautas EDR: ausros.dwg



**geoinfra**

UAB „Geoinfra“, Ažuolų g. 2, Tauragė; įmonės kodas 303234869  
el. paštas [Info@geoinfra.lt](mailto:Info@geoinfra.lt); Mob. tel. 8 672 44 765

## **TOPOGRAFINIS PLANAS**

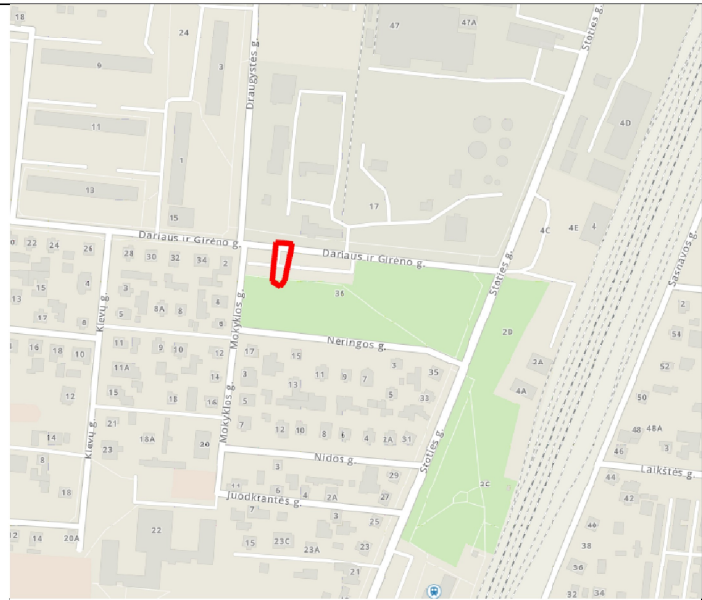
**M 1:500**

**OBJEKTAS:** Marijampolės sav., Marijampolės miesto sen., Marijampolė, Dariaus ir Girėno g.  
**UNIKALUS OBJEKTO SUDERINIMO NR. TIIS1-20250218-011938**

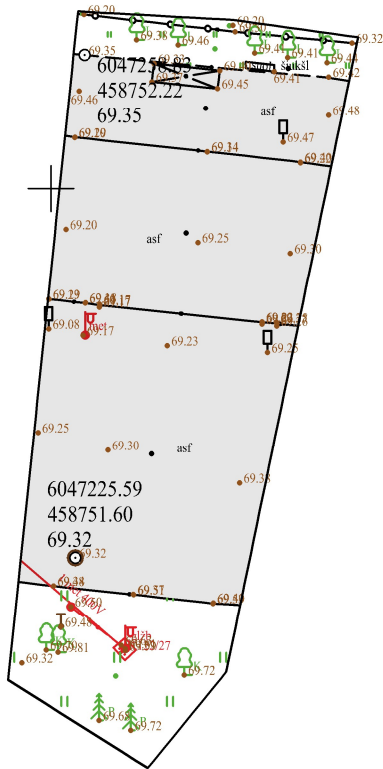
**2025 m.**

TOPOGRAFINIS PLANAS M 1:500

458750  
6047300



Objekto vieta



458800  
6047250

458750  
6047200

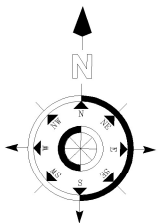
458800  
6047200


Geoidas – Lit 15G

Aukščių sistema: LAS07

Koordinacių sistema: LKS 94

Horizontalus tinklumas – 5cm, Vertikalus tikslumas 4cm



PARĖIGOS	PAVARDĖ	PARAŠAS	 UAB "GEOINFRA" Ažuolų g. 2, Tauragė; įmonės kodas 303234869 Marijampolės sav., Marijampolė, Dariaus ir Girėno g.		
Geodezininkas	B. Preimonas				
Kvalifikacijos pažymėjimas 1GKV-1801		BREŽINYS	topografinis planas (Pilnas planas)		
Pareiškos nr. THISI-20250218-011938		Objekto Nr.	MASTELIS	Lapas/Lapų	Data
UŽSAKOVAS: Marijampolės savivaldybės administracija		1:500	1/1	2025.02.18	

# TIIS paslaugos

## "Topografinių ir inžinerinių tinklų planų erdvinių duomenų teikimas derinti ir tvarkyti" ataskaita

Sugeneruota: 2025-03-18 16:45

### Paslaugos gavėjo informacija

Vardas ir pavardė: BENAS PREIMONAS  
GKP: 1GKV-1801

### Paslaugos užsakymo informacija

Numeris: TIIS1-20250218-011938  
Paslaugos nuoroda: <https://tiiis.planuojustatau.lt/portal/orders/TIIS1-20250218-011938>  
Pavadinimas: Dariaus ir Girėno g., Marijampolė, Marijampolės miesto sen.,  
Adresas: Marijampolės sav., Marijampolė, Dariaus ir Girėno g.  
Prašymo teritorija: 0.08 ha  
Pateikto plano tipas: Topografinis planas – pilnas turinys  
Rezervuoti šulinių numeriai: Ne  
Paslaugos gavėjo komentaras:  
Paslaugos gavėjo įkeltas dokumentas: D\_G\_aiskinamasis.pdf, D\_g\_derinti.pdf  
Paslaugos būseną: Prašymas ir erdviniai duomenys priimti

### Pateiktą planą ir plano ED suderino

EDT organizacija: Marijampolės savivaldybės administracija (199)  
EDT grupė: Marijampolės sav. Architektūros ir teritorijų planavimo skyrius (200)  
Priimtas sprendimas: Erdviniai duomenys priimti  
Administracinį sprendimą priėmusio asmens vardas ir pavardė: TAUTVYDAS BERTEŠKA  
Pateiktas tikrinti EDR: dariaus\_girėnog\_1.dwg  
Pridėti dokumentai: D\_G\_aiskinamasis.pdf, D\_g\_derinti.pdf

### Veiksmų ir organizacijos priimtų sprendimų išsklotinė

2025-02-19 09:56:27 Gauta užduotis "Priimti ED (TOPO)"  
2025-03-03 15:18:34 Atmesti: neteisingi duomenys  
2025-03-06 08:46:43 Gauta užduotis "Priimti ED (TOPO)"  
2025-03-18 16:40:39 Erdviniai duomenys priimti

### ED pateikti susipažinti

Organizacija: AB „Energijos skirstymo operatorius“ ESO (80)  
Organizacijos grupė: AB „Energijos skirstymo operatorius“. Kauno regionas, dujotiekio duomeny  
Gautas EDR: dariaus\_girėnog\_1.dwg

### **ED pateikti susipažinti**

Organizacija: AB „Energijos skirstymo operatorius“ ESO (80)  
Organizacijos grupė: AB „Energijos skirstymo operatorius“. Elektros duomenys (81)  
Gautas EDR: dariaus\_girėnog\_1.dwg

### **ED pateikti susipažinti**

Organizacija: Marijampolės savivaldybės administracija (199)  
Organizacijos grupė: Marijampolės sav. Žemės ūkio skyrius (201)  
Gautas EDR: dariaus\_girėnog\_1.dwg

### **ED pateikti susipažinti**

Organizacija: Marijampolės savivaldybės administracija (199)  
Organizacijos grupė: Marijampolės sav. Aplinkotvarkos ir infrastruktūros skyrius (430)  
Gautas EDR: dariaus\_girėnog\_1.dwg

### **ED pateikti susipažinti**

Organizacija: UAB „Sūduvos vandenys“ (284)  
Gautas EDR: dariaus\_girėnog\_1.dwg

### **ED pateikti susipažinti**

Organizacija: Telia Lietuva, AB (86)  
Organizacijos grupė: Telia Lietuva, AB. Kauno regionas, ryšių tinklo duomenys (423)  
Gautas EDR: dariaus\_girėnog\_1.dwg



**geoinfra**

UAB „Geoinfra“, Ažuolų g. 2, Tauragė; įmonės kodas 303234869  
el. paštas [Info@geoinfra.lt](mailto:Info@geoinfra.lt); Mob. tel. 8 672 44 765

## **TOPOGRAFINIS PLANAS**

**M 1:500**

**OBJEKTAS: Marijampolės sav., Marijampolės miesto sen., Marijampolė, Dariaus ir Girėno g.  
UNIKALUS OBJEKTO SUDERINIMO NR. TIIS1-20250219-012047**

**2025 m.**

# TIIS paslaugos

## "Topografinių ir inžinerinių tinklų planų erdvinių duomenų teikimas derinti ir tvarkyti" ataskaita

Sugeneruota: 2025-03-18 16:45

### Paslaugos gavėjo informacija

Vardas ir pavardė: BENAS PREIMONAS  
GKP: 1GKV-1801

### Paslaugos užsakymo informacija

Numeris: TIIS1-20250219-012047  
Paslaugos nuoroda: <https://tiiis.planuojustatau.lt/portal/orders/TIIS1-20250219-012047>  
Pavadinimas: Dariaus ir Girėno g. 26, Marijampolė, Marijampolės miesto sen.,  
Adresas: Marijampolės r. sav., Marijampolės miesto sen., Marijampolė, Dariaus ir  
Prašymo teritorija: 0.02 ha  
Pateikto plano tipas: Topografinis planas – pilnas turinys  
Rezervuoti šulinių numeriai: Ne  
Paslaugos gavėjo komentaras:  
Paslaugos gavėjo įkeltas dokumentas: Aiskinamasis.pdf, d\_g\_2.pdf  
Paslaugos būseną: Prašymas ir erdviniai duomenys priimti

### Pateiktą planą ir plano ED suderino

EDT organizacija: Marijampolės savivaldybės administracija (199)  
EDT grupė: Marijampolės sav. Architektūros ir teritorijų planavimo skyrius (200)  
Priimtas sprendimas: Erdviniai duomenys priimti  
Administracinį sprendimą priėmusio asmens vardas ir pavardė: TAUTVYDAS BERTEŠKA  
Pateiktas tikrinti EDR: dariaus\_ir\_gireno.dwg  
Pridėti dokumentai: Aiskinamasis.pdf, d\_g\_2.pdf

### Veiksmų ir organizacijos priimtų sprendimų išsklotinė

2025-02-19 09:53:16 Gauta užduotis "Priimti ED (TOPO)"  
2025-03-03 15:15:43 Atmesti: neteisingi duomenys  
2025-03-06 08:46:39 Gauta užduotis "Priimti ED (TOPO)"  
2025-03-18 16:40:04 Erdviniai duomenys priimti

### ED pateikti susipažinti

Organizacija: AB „Energijos skirstymo operatorius“ ESO (80)  
Organizacijos grupė: AB „Energijos skirstymo operatorius“. Elektros duomenys (81)  
Gautas EDR: dariaus\_ir\_gireno.dwg

### **ED pateikti susipažinti**

Organizacija: Marijampolės savivaldybės administracija (199)  
Organizacijos grupė: Marijampolės sav. Žemės ūkio skyrius (201)  
Gautas EDR: dariaus\_ir\_gireno.dwg

### **ED pateikti susipažinti**

Organizacija: AB „Energijos skirstymo operatorius“ ESO (80)  
Organizacijos grupė: AB „Energijos skirstymo operatorius“. Kauno regionas, dujų tiekimo duomenys (81)  
Gautas EDR: dariaus\_ir\_gireno.dwg

### **ED pateikti susipažinti**

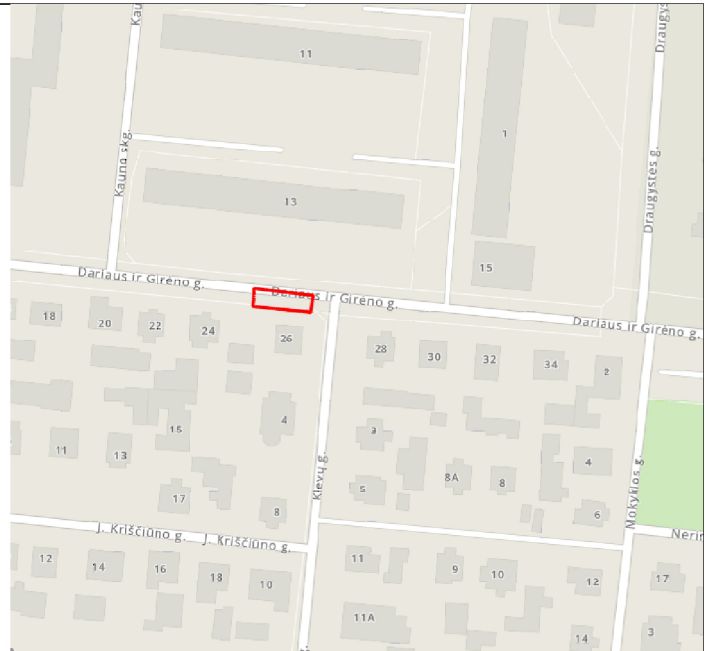
Organizacija: Marijampolės savivaldybės administracija (199)  
Organizacijos grupė: Marijampolės sav. Aplinkotvarkos ir infrastruktūros skyrius (430)  
Gautas EDR: dariaus\_ir\_gireno.dwg

### **ED pateikti susipažinti**

Organizacija: Telia Lietuva, AB (86)  
Organizacijos grupė: Telia Lietuva, AB. Kauno regionas, ryšių tinklo duomenys (423)  
Gautas EDR: dariaus\_ir\_gireno.dwg

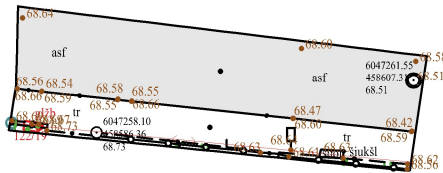
### **ED pateikti susipažinti**

Organizacija: UAB „Sūduvos vandenys“ (284)  
Gautas EDR: dariaus\_ir\_gireno.dwg



Objekto vieta

458550  
46047300



458550  
46047250

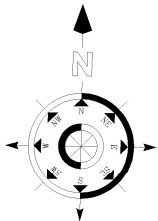
458600  
46047250


**Geoidas – Lit 15G**

Aukščių sistema: LAS07

Koordinacių sistema: LKS 94

Horizontalus tinklumas – 5cm, Vertikalus tikslumas 4cm



PAREIGOS	PAVARDĖ	PARAŠAS	 UAB "GEOINFRA" Ažuolų g. 2, Tauragė; įmonės kodas 303234869 Marijampolės sav., Marijampolė, Dariaus ir Girėno g.			
Geodezininkas	B. Preimonas					
Kvalifikacijos pažymėjimas 1GKV-1801			BRĖŽINYS	topografinis planas (Pilnas planas)		
Pareiškos nr. THISI-20250324-019287			Objekto Nr.	MASTELIS	Lapas/Lapų	Data
UŽSAKOVAS: Marijampolės savivaldybės administracija				1:500	1/1	2025.02.19



**geoinfra**

UAB „Geoinfra“, Ažuolų g. 2, Tauragė; įmonės kodas 303234869  
el. paštas [Info@geoinfra.lt](mailto:Info@geoinfra.lt); Mob. tel. 8 672 44 765

## **TOPOGRAFINIS PLANAS**

**M 1:500**

**OBJEKTAS:** Marijampolės r. sav. Marijampolės miesto sen. Marijampolė, Gedimino g. 29a

**UNIKALUS OBJEKTO SUDERINIMO NR. TIIS1-20250305-015339**

**2025 m.**



# TIIS paslaugos

## "Topografinių ir inžinerinių tinklų planų erdvinį duomenų teikimas derinti ir tvarkyti" ataskaita

Sugeneruota: 2025-04-07 13:03

### Paslaugos gavėjo informacija

Vardas ir pavardė: BENAS PREIMONAS  
GKP: 1GKV-1801

### Paslaugos užsakymo informacija

Numeris: TIIS1-20250305-015339  
Paslaugos nuoroda: <https://tiiis.planuojustatau.lt/portal/orders/TIIS1-20250305-015339>  
Pavadinimas: Gedimino g. 29A, Marijampolė, Marijampolės miesto sen.,  
Adresas: Marijampolės r. sav. Marijampolės miesto sen. Marijampolė, Gedimino  
Prašymo teritorija: 0.17 ha  
Pateikto plano tipas: Topografinis planas – pilnas turinys  
Rezervuoti šulinių numeriai: Ne  
Paslaugos gavėjo komentarai:  
Paslaugos gavėjo įkeltas dokumentas: Aiskinamasis.pdf, gedimino\_29.pdf  
Paslaugos būseną: Prašymas ir erdviniai duomenys priimti

### Pateiktą planą ir plano ED suderino

EDT organizacija: Marijampolės savivaldybės administracija (199)  
EDT grupė: Marijampolės sav. Architektūros ir teritorijų planavimo skyrius (200)  
Priimtas sprendimas: Erdviniai duomenys priimti  
Administracinį sprendimą priėmusio asmens vardas ir pavardė: TAUTVYDAS BERTEŠKA  
Pateiktas tikrinti EDR: gedimino\_29aa.dwg  
Pridėti dokumentai: Aiskinamasis.pdf, gedimino\_29.pdf  
Pateiktos pastabos: Klaidinanti dangos paskirtis (taškas)

### Veiksmų ir organizacijos priimtų sprendimų išsklotinė

2025-03-05 17:25:56 Gauta užduotis "Priimti ED (TOPO)"  
2025-03-18 16:29:44 Atmesti: neteisingi duomenys  
2025-03-24 13:27:21 Gauta užduotis "Priimti ED (TOPO)"  
2025-04-07 12:58:43 Erdviniai duomenys priimti

### **ED pateikti susipažinti**

Organizacija: AB „Energijos skirstymo operatorius“ ESO (80)  
Organizacijos grupė: AB „Energijos skirstymo operatorius“. Elektros duomenys (81)  
Gautas EDR: gedimino\_29aa.dwg

### **ED pateikti susipažinti**

Organizacija: AB „Energijos skirstymo operatorius“ ESO (80)  
Organizacijos grupė: AB „Energijos skirstymo operatorius“. Kauno regionas, dujų tiekimo duomenys (81)  
Gautas EDR: gedimino\_29aa.dwg

### **ED pateikti susipažinti**

Organizacija: Marijampolės savivaldybės administracija (199)  
Organizacijos grupė: Marijampolės sav. Žemės ūkio skyrius (201)  
Gautas EDR: gedimino\_29aa.dwg

### **ED pateikti susipažinti**

Organizacija: Marijampolės savivaldybės administracija (199)  
Organizacijos grupė: Marijampolės sav. Aplinkotvarkos ir infrastruktūros skyrius (430)  
Gautas EDR: gedimino\_29aa.dwg

### **ED pateikti susipažinti**

Organizacija: Telia Lietuva, AB (86)  
Organizacijos grupė: Telia Lietuva, AB. Kauno regionas, ryšių tinklo duomenys (423)  
Gautas EDR: gedimino\_29aa.dwg

### **ED pateikti susipažinti**

Organizacija: UAB „Sūduvos vandenys“ (284)  
Gautas EDR: gedimino\_29aa.dwg



**geoinfra**

UAB „Geoinfra“, Ažuolų g. 2, Tauragė; įmonės kodas 303234869  
el. paštas [Info@geoinfra.lt](mailto:Info@geoinfra.lt); Mob. tel. 8 672 44 765

## **TOPOGRAFINIS PLANAS**

**M 1:500**

**OBJEKTAS:** Marijampolės sav., Marijampolės miesto sen., Marijampolė, Gedimino g.  
24.

**UNIKALUS OBJEKTO SUDERINIMO NR. TIIS1-20250305-015141**

**2025 m.**

4583350  
46046850



4583350  
46046800

458400  
46046800



4583350  
46046750

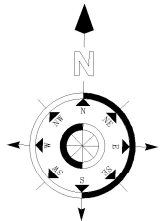
458400  
46046750


**Geoidas – Lit 15G**

Aukščių sistema: LAS07

Koordinacių sistema: LKS 94

Horizontalus tinklumas – 5cm, Vertikalus tikslumas 4cm



PAREIGOS	PAVARDĖ	PARAŠAS	 UAB "GEOINFRA" Ažuolų g. 2, Tauragė; įmonės kodas 303234869 Marijampolės sav., Marijampolės miesto sen. Marijampolė, Gedimino g. 24			
Geodezininkas	B. Preimonas					
Kvalifikacijos pažymėjimas 1GKV-1801			BRĖŽINYS	topografinis planas (Pilnas planas)		
Paraiškos nr. THIS1-20250305-015141			Objekto Nr.	MASTELIS	Lapas/Lapų	Data
UŽSAKOVAS: Marijampolės savivaldybės administracija			1:500	1/1	2025.03.05	

# TIIS paslaugos

## "Topografinių ir inžinerinių tinklų planų erdvinių duomenų teikimas derinti ir tvarkyti" ataskaita

Sugeneruota: 2025-04-07 13:03

### Paslaugos gavėjo informacija

Vardas ir pavardė: BENAS PREIMONAS  
GKP: 1GKV-1801

### Paslaugos užsakymo informacija

Numeris: TIIS1-20250305-015141  
Paslaugos nuoroda: <https://tiiis.planuojustatau.lt/portal/orders/TIIS1-20250305-015141>  
Pavadinimas: Gedimino g. 24, Marijampolė, Marijampolės miesto sen., Marijampolės  
Adresas: Marijampolės r. sav. Marijampolės miesto sen. Marijampolė, Gedimino  
Prašymo teritorija: 0.06 ha  
Pateikto plano tipas: Topografinis planas – pilnas turinys  
Rezervuoti šulinių numeriai: Ne  
Paslaugos gavėjo komentaras:  
Paslaugos gavėjo įkeltas dokumentas: Aiskinamasis.pdf, Gedimino\_24.pdf  
Paslaugos būseną: Prašymas ir erdviniai duomenys priimti

### Pateiktą planą ir plano ED suderino

EDT organizacija: Marijampolės savivaldybės administracija (199)  
EDT grupė: Marijampolės sav. Architektūros ir teritorijų planavimo skyrius (200)  
Priimtas sprendimas: Erdviniai duomenys priimti  
Administracinį sprendimą priėmusio asmens vardas ir pavardė: TAUTVYDAS BERTEŠKA  
Pateiktas tikrinti EDR: gedimino24.dwg  
Pridėti dokumentai: Aiskinamasis.pdf, Gedimino\_24.pdf  
Pateiktos pastabos: Klaidinanti dangos paskirtis (taškas)  
Klaidinanti dangos paskirtis (taškas)  
Klaidinanti dangos paskirtis (taškas)

### Veiksmų ir organizacijos priimtų sprendimų išsklotinė

2025-03-05 13:27:04 Gauta užduotis "Priimti ED (TOPO)"  
2025-03-18 16:05:35 Atmesti: neteisingi duomenys  
2025-03-24 11:49:42 Gauta užduotis "Priimti ED (TOPO)"

2025-04-07 12:58:10

Erdviniai duomenys priimti

### **ED pateikti susipažinti**

Organizacija: AB „Energijos skirstymo operatorius“ ESO (80)  
Organizacijos grupė: AB „Energijos skirstymo operatorius“. Elektros duomenys (81)  
Gautas EDR: gedimino24.dwg

### **ED pateikti susipažinti**

Organizacija: AB „Energijos skirstymo operatorius“ ESO (80)  
Organizacijos grupė: AB „Energijos skirstymo operatorius“. Kauno regionas, dujotiekio duomenys (81)  
Gautas EDR: gedimino24.dwg

### **ED pateikti susipažinti**

Organizacija: Marijampolės savivaldybės administracija (199)  
Organizacijos grupė: Marijampolės sav. Aplinkotvarkos ir infrastruktūros skyrius (430)  
Gautas EDR: gedimino24.dwg

### **ED pateikti susipažinti**

Organizacija: Marijampolės savivaldybės administracija (199)  
Organizacijos grupė: Marijampolės sav. Žemės ūkio skyrius (201)  
Gautas EDR: gedimino24.dwg

### **ED pateikti susipažinti**

Organizacija: UAB „Sūduvos vandenys“ (284)  
Gautas EDR: gedimino24.dwg

### **ED pateikti susipažinti**

Organizacija: Telia Lietuva, AB (86)  
Organizacijos grupė: Telia Lietuva, AB. Kauno regionas, ryšių tinklo duomenys (423)  
Gautas EDR: gedimino24.dwg



**geoinfra**

UAB „Geoinfra“, Ažuolų g. 2, Tauragė; įmonės kodas 303234869  
el. paštas [Info@geoinfra.lt](mailto:Info@geoinfra.lt); Mob. tel. 8 672 44 765

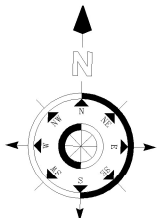
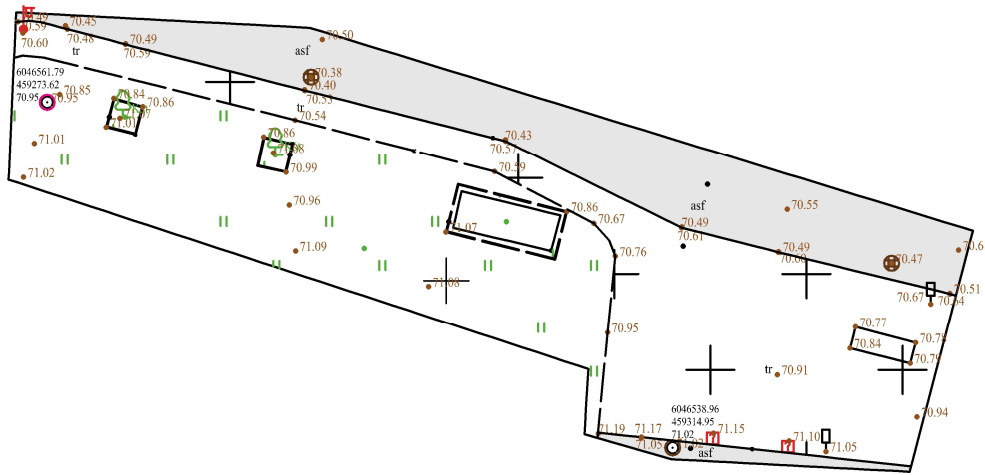
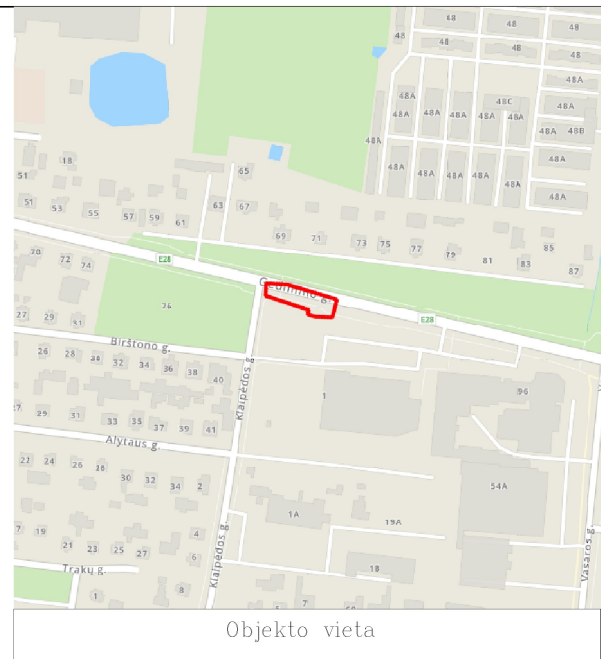
## **TOPOGRAFINIS PLANAS**

**M 1:500**

**OBJEKTAS:** Marijampolės sav., Marijampolės miesto sen. Marijampolė, Gedimino g.,

**UNIKALUS OBJEKTO SUDERINIMO NR. TIIS1-20250305-015094**

**2025 m.**




**Geoidas - Lit 15G**

Aukščių sistema: LAS07

Koordinacių sistema: LKS 94

Horizontalus tinklumas - 5cm, Vertikalus tikslumas 4cm

PAREIGOS	PAVARDĖ	PARAŠAS	 UAB "GEINFRA" Ažuolų g. 2, Tauragė; įmonės kodas 303234869 Marijampolės sav. Marijampolės miesto sen. Marijampolė, Gedimino g.			
Geodezininkas	B. Preimonas					
Kvalifikacijos pažymėjimas 1GKV-1801			BRĖŽINYS	topografinis planas (Pilnas planas)		
Paraiškos nr. THSI-20250305-015094			Objekto Nr.	MASTELIS	Lapas/Lapų	Data
UŽSAKOVAS: Marijampolės savivaldybės administracija				1:500	1/1	2025.03.05

# TIIS paslaugos

## "Topografinių ir inžinerinių tinklų planų erdvinių duomenų teikimas derinti ir tvarkyti" ataskaita

Sugeneruota: 2025-04-03 08:40

### Paslaugos gavėjo informacija

Vardas ir pavardė: BENAS PREIMONAS  
GKP: 1GKV-1801

### Paslaugos užsakymo informacija

Numeris: TIIS1-20250305-015094  
Paslaugos nuoroda: <https://tiiis.planuojustatau.lt/portal/orders/TIIS1-20250305-015094>  
Pavadinimas: Gedimino g., Marijampolė, Marijampolės miesto sen., Marijampolės r.  
Adresas: Marijampolės r. sav., Marijampolės miesto sen. Marijampolė, Gedimino  
Prašymo teritorija: 0.10 ha  
Pateikto plano tipas: Topografinis planas – pilnas turinys  
Rezervuoti šulinių numeriai: Ne  
Paslaugos gavėjo komentaras:  
Paslaugos gavėjo įkeltas dokumentas: Aiskinamasis.pdf, gedimino.pdf  
Paslaugos būseną: Prašymas ir erdviniai duomenys priimti

### Pateiktą planą ir plano ED suderino

EDT organizacija: Marijampolės savivaldybės administracija (199)  
EDT grupė: Marijampolės sav. Architektūros ir teritorijų planavimo skyrius (200)  
Priimtas sprendimas: Erdviniai duomenys priimti  
Administracinį sprendimą priėmusio asmens vardas ir pavardė: TAUTVYDAS BERTEŠKA  
Pateiktas tikrinti EDR: gedimino69.dwg  
Pridėti dokumentai: Aiskinamasis.pdf, gedimino.pdf

### Veiksmų ir organizacijos priimtų sprendimų išsklotinė

2025-03-05 11:51:57 Gauta užduotis "Priimti ED (TOPO)"  
2025-03-18 15:57:34 Atmesti: neteisingi duomenys  
2025-03-24 11:10:21 Gauta užduotis "Priimti ED (TOPO)"  
2025-04-03 08:34:59 Erdviniai duomenys priimti

### ED pateikti susipažinti

Organizacija: AB „Energijos skirstymo operatorius“ ESO (80)  
Organizacijos grupė: AB „Energijos skirstymo operatorius“. Kauno regionas, dujotiekio duomenys  
Gautas EDR: gedimino69.dwg

### **ED pateikti susipažinti**

Organizacija: AB „Energijos skirstymo operatorius“ ESO (80)  
Organizacijos grupė: AB „Energijos skirstymo operatorius“. Elektros duomenys (81)  
Gautas EDR: gedimino69.dwg

### **ED pateikti susipažinti**

Organizacija: Marijampolės savivaldybės administracija (199)  
Organizacijos grupė: Marijampolės sav. Aplinkotvarkos ir infrastruktūros skyrius (430)  
Gautas EDR: gedimino69.dwg

### **ED pateikti susipažinti**

Organizacija: Telia Lietuva, AB (86)  
Organizacijos grupė: Telia Lietuva, AB. Kauno regionas, ryšių tinklo duomenys (423)  
Gautas EDR: gedimino69.dwg

### **ED pateikti susipažinti**

Organizacija: Marijampolės savivaldybės administracija (199)  
Organizacijos grupė: Marijampolės sav. Žemės ūkio skyrius (201)  
Gautas EDR: gedimino69.dwg

### **ED pateikti susipažinti**

Organizacija: UAB „Sūduvos vandenys“ (284)  
Gautas EDR: gedimino69.dwg



**geoinfra**

UAB „Geoinfra“, Ažuolų g. 2, Tauragė; įmonės kodas 303234869  
el. paštas [Info@geoinfra.lt](mailto:Info@geoinfra.lt); Mob. tel. 8 672 44 765

## **TOPOGRAFINIS PLANAS**

**M 1:500**

**OBJEKTAS:** Marijampolės r. sav., Marijampolės miesto sen. Marijampolė, J. Ambrazevičiaus-Brazaičio g.

**UNIKALUS OBJEKTO SUDERINIMO NR. TIIS1-20250304-014745**

**2025 m.**

# TIIS paslaugos

## "Topografinių ir inžinerinių tinklų planų erdvinių duomenų teikimas derinti ir tvarkyti" ataskaita

Sugeneruota: 2025-04-01 15:24

### Paslaugos gavėjo informacija

Vardas ir pavardė: BENAS PREIMONAS  
GKP: 1GKV-1801

### Paslaugos užsakymo informacija

Numeris: TIIS1-20250304-014745  
Paslaugos nuoroda: <https://tiiis.planuojustatau.lt/portal/orders/TIIS1-20250304-014745>  
Pavadinimas: J. Ambrazevičiaus-Brazaičio g., Marijampolė, Marijampolės miesto  
Adresas: Marijampolės r. sav., Marijampolės miesto sen. Marijampolė, J.  
Prašymo teritorija: 0.09 ha  
Pateikto plano tipas: Topografinis planas – pilnas turinys  
Rezervuoti šulinių numeriai: Ne  
Paslaugos gavėjo komentarai:  
Paslaugos gavėjo įkeltas dokumentas: Aiskinamasis.pdf, j\_ambrazeviciaus1.pdf  
Paslaugos būseną: Prašymas ir erdviniai duomenys priimti

### Pateiktą planą ir plano ED suderino

EDT organizacija: Marijampolės savivaldybės administracija (199)  
EDT grupė: Marijampolės sav. Architektūros ir teritorijų planavimo skyrius (200)  
Priimtas sprendimas: Erdviniai duomenys priimti  
Administracinį sprendimą priėmusio asmens vardas ir pavardė: TAUTVYDAS BERTEŠKA  
Pateiktas tikrinti EDR: j\_ambrazeviciaus1.dwg  
Pridėti dokumentai: Aiskinamasis.pdf, j\_ambrazeviciaus1.pdf

### Veiksmų ir organizacijos priimtų sprendimų išsklotinė

2025-03-04 10:09:30 Gauta užduotis "Priimti ED (TOPO)"  
2025-03-14 13:50:45 Atmesti: neteisingi duomenys  
2025-03-20 06:54:36 Gauta užduotis "Priimti ED (TOPO)"  
2025-04-01 15:19:35 Erdviniai duomenys priimti

### ED pateikti susipažinti

Organizacija: AB „Energijos skirstymo operatorius“ ESO (80)  
Organizacijos grupė: AB „Energijos skirstymo operatorius“. Elektros duomenys (81)  
Gautas EDR: j\_ambrazeviciaus1.dwg

### **ED pateikti susipažinti**

Organizacija: Marijampolės savivaldybės administracija (199)  
Organizacijos grupė: Marijampolės sav. Žemės ūkio skyrius (201)  
Gautas EDR: j\_ambrazeviciaus1.dwg

### **ED pateikti susipažinti**

Organizacija: AB „Energijos skirstymo operatorius“ ESO (80)  
Organizacijos grupė: AB „Energijos skirstymo operatorius“. Kauno regionas, dujų tiekimo duomenys (81)  
Gautas EDR: j\_ambrazeviciaus1.dwg

### **ED pateikti susipažinti**

Organizacija: Telia Lietuva, AB (86)  
Organizacijos grupė: Telia Lietuva, AB. Kauno regionas, ryšių tinklo duomenys (423)  
Gautas EDR: j\_ambrazeviciaus1.dwg

### **ED pateikti susipažinti**

Organizacija: Marijampolės savivaldybės administracija (199)  
Organizacijos grupė: Marijampolės sav. Aplinkotvarkos ir infrastruktūros skyrius (430)  
Gautas EDR: j\_ambrazeviciaus1.dwg

### **ED pateikti susipažinti**

Organizacija: UAB „Sūduvos vandenys“ (284)  
Gautas EDR: j\_ambrazeviciaus1.dwg





**geoinfra**

UAB „Geoinfra“, Ažuolų g. 2, Tauragė; įmonės kodas 303234869  
el. paštas [Info@geoinfra.lt](mailto:Info@geoinfra.lt); Mob. tel. 8 672 44 765

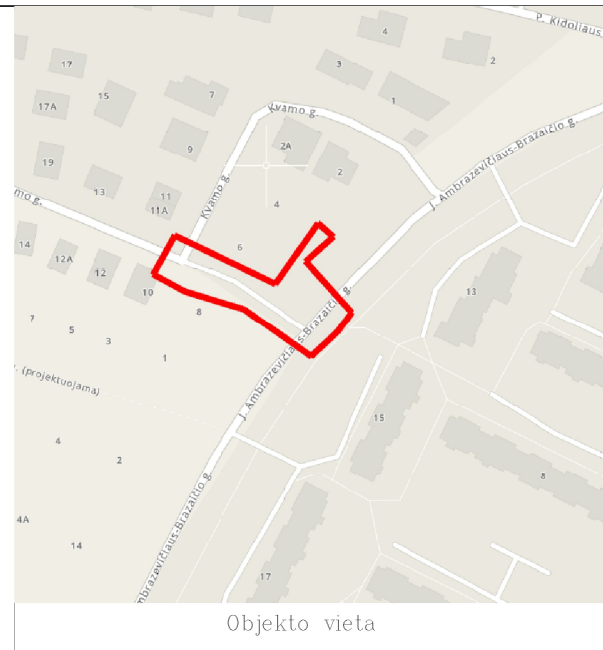
## **TOPOGRAFINIS PLANAS**

**M 1:500**

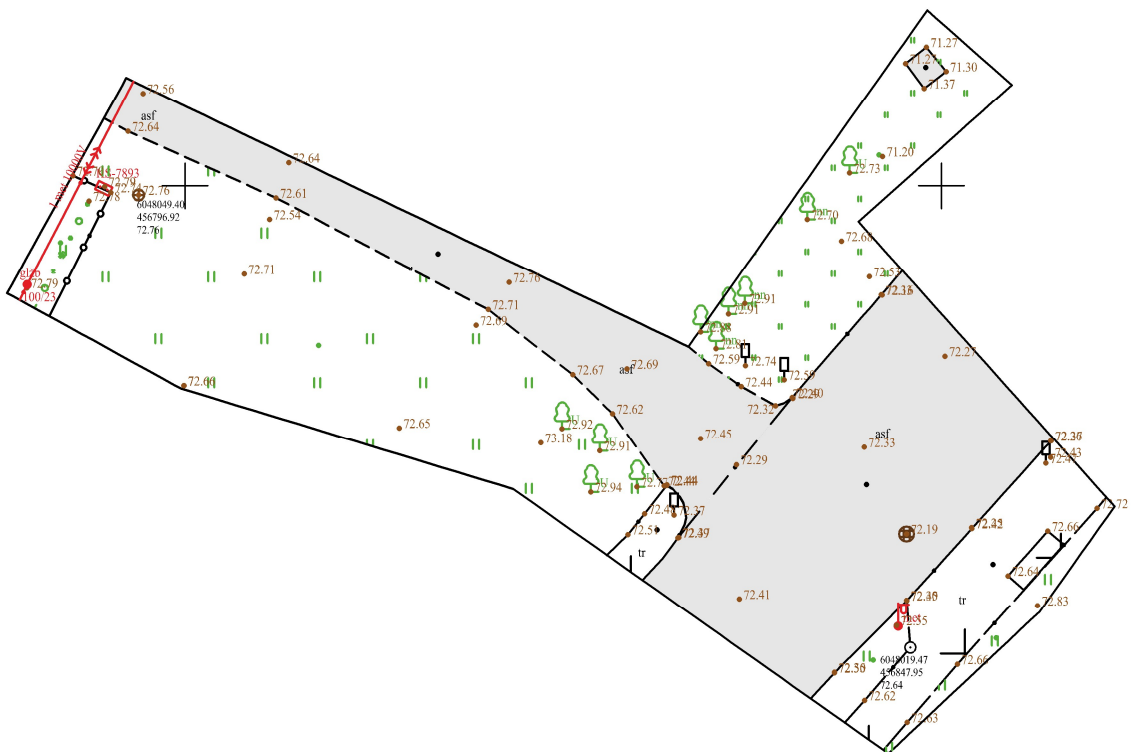
**OBJEKTAS:** Marijampolės sav., Marijampolė, miesto sen., Marijampolė, J. Ambrazevičiaus-  
Brazaičio g.

**UNIKALUS OBJEKTO SUDERINIMO NR. TIIS1-20250304-014900**

**2025 m.**



Objekto vieta

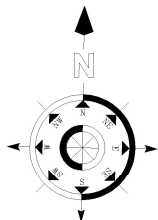



**Geoidas – Lit 15G**

Aukščių sistema: LAS07

Koordinacių sistema: LKS 94

Horizontalus tinklumas – 5cm, Vertikalus tikslumas 4cm



PAREIGOS	PAVARDĖ	PARAŠAS	 UAB "GEOINFRA" Ažuolų g. 2, Tauragė; įmonės kodas 303234869 Marijampolės sav. Marijampolės miesto sen. Marijampolė, J. Ambrazavičiaus-Brazaičio g.,			
Geodezininkas	B. Preimonas					
Kvalifikacijos pažymėjimas 1GKV-1801			BREŽINYS	topografinis planas (Pilnas planas)		
Pareiškos nr. THIS1-20250304-014900			Objekto Nr.	MASTELIS	Lapas/Lapų	Data
UŽSAKOVAS: Marijampolės savivaldybės administracija				1:500	1/1	2025.03.04

# TIIS paslaugos

## "Topografinių ir inžinerinių tinklų planų erdvinių duomenų teikimas derinti ir tvarkyti" ataskaita

Sugeneruota: 2025-04-01 16:14

### Paslaugos gavėjo informacija

Vardas ir pavardė: BENAS PREIMONAS  
GKP: 1GKV-1801

### Paslaugos užsakymo informacija

Numeris: TIIS1-20250304-014900  
Paslaugos nuoroda: <https://tiiis.planuojustatau.lt/portal/orders/TIIS1-20250304-014900>  
Pavadinimas: J. Ambrazevičiaus-Brazaičio g. 15, Marijampolė, Marijampolės miesto  
Adresas: Marijampolės sav., Marijampolė, miesto sen., Marijampolės, J.  
Prašymo teritorija: 0.14 ha  
Pateikto plano tipas: Topografinis planas – pilnas turinys  
Rezervuoti šulinių numeriai: Ne  
Paslaugos gavėjo komentaras:  
Paslaugos gavėjo įkeltas dokumentas: Aiskinamasis.pdf, J\_ambrazeviciaus2.pdf  
Paslaugos būseną: Prašymas ir erdviniai duomenys priimti

### Pateiktą planą ir plano ED suderino

EDT organizacija: Marijampolės savivaldybės administracija (199)  
EDT grupė: Marijampolės sav. Architektūros ir teritorijų planavimo skyrius (200)  
Priimtas sprendimas: Erdviniai duomenys priimti  
Administracinį sprendimą priėmusio asmens vardas ir pavardė: TAUTVYDAS BERTEŠKA  
Pateiktas tikrinti EDR: J\_ambrazeviciaus2.dwg  
Pridėti dokumentai: Aiskinamasis.pdf, J\_ambrazeviciaus2.pdf

### Veiksmų ir organizacijos priimtų sprendimų išsklotinė

2025-03-04 16:35:30 Gauta užduotis "Priimti ED (TOPO)"  
2025-03-17 16:58:27 Atmesti: neteisingi duomenys  
2025-03-24 09:08:29 Gauta užduotis "Priimti ED (TOPO)"  
2025-04-01 16:09:39 Erdviniai duomenys priimti

### ED pateikti susipažinti

Organizacija: AB „Energijos skirstymo operatorius“ ESO (80)  
Organizacijos grupė: AB „Energijos skirstymo operatorius“. Elektros duomenys (81)  
Gautas EDR: J\_ambrazeviciaus2.dwg

#### **ED pateikti susipažinti**

Organizacija: Marijampolės savivaldybės administracija (199)  
Organizacijos grupė: Marijampolės sav. Žemės ūkio skyrius (201)  
Gautas EDR: J\_ambrazeviciaus2.dwg

#### **ED pateikti susipažinti**

Organizacija: AB „Energijos skirstymo operatorius“ ESO (80)  
Organizacijos grupė: AB „Energijos skirstymo operatorius“. Kauno regionas, dujų tiekimo duomenys (81)  
Gautas EDR: J\_ambrazeviciaus2.dwg

#### **ED pateikti susipažinti**

Organizacija: Marijampolės savivaldybės administracija (199)  
Organizacijos grupė: Marijampolės sav. Aplinkotvarkos ir infrastruktūros skyrius (430)  
Gautas EDR: J\_ambrazeviciaus2.dwg

#### **ED pateikti susipažinti**

Organizacija: UAB „Sūduvos vandenys“ (284)  
Gautas EDR: J\_ambrazeviciaus2.dwg

#### **ED pateikti susipažinti**

Organizacija: Telia Lietuva, AB (86)  
Organizacijos grupė: Telia Lietuva, AB. Kauno regionas, ryšių tinklo duomenys (423)  
Gautas EDR: J\_ambrazeviciaus2.dwg



**geoinfra**

UAB „Geoinfra“, Ažuolų g. 2, Tauragė; įmonės kodas 303234869  
el. paštas [Info@geoinfra.lt](mailto:Info@geoinfra.lt); Mob. tel. 8 672 44 765

## **TOPOGRAFINIS PLANAS**

**M 1:500**

**OBJEKTAS:** Marijampolės sav., Marijampolės miesto sen., Marijampolė, Kauno g.

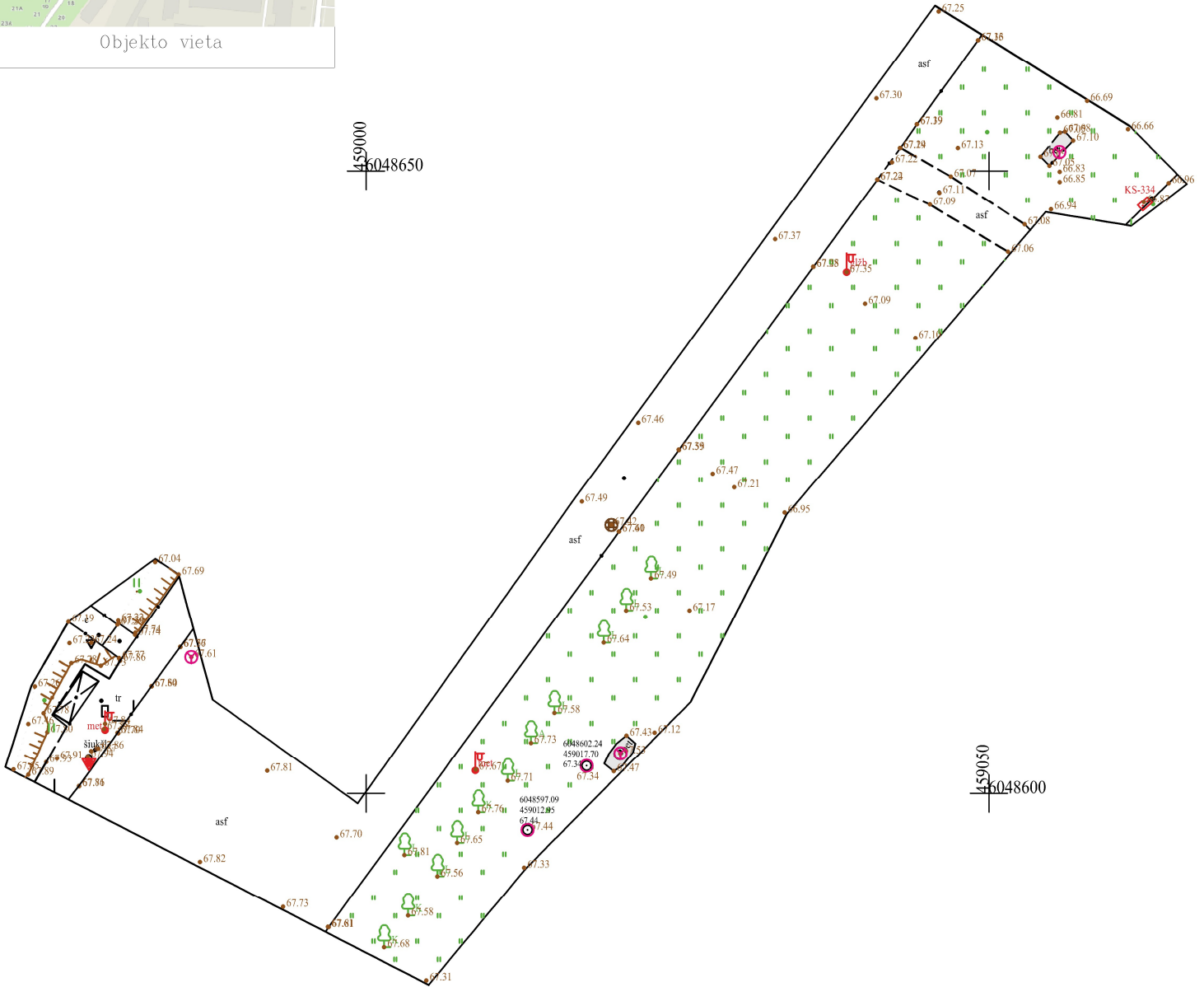
**UNIKALUS OBJEKTO SUDERINIMO NR. TIIS1-20250219-012137**

**2025 m.**



Objekto vieta

459000  
6048650



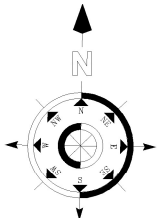
459050  
6048600


**Geoidas – Lit 15G**

Aukščių sistema: LAS07

Koordinacių sistema: LKS 94

Horizontalus tinklumas – 5cm, Vertikalus tikslumas 4cm



PAREIGOS	PAVARDĖ	PARAŠAS	 UAB "GEOINFRA" Ažuoluų g. 2, Tauragė; įmonės kodas 303234869 Marijampolės sav., Marijampolė, Dariaus ir Girėno g.			
Geodezininkas	B. Preimonas					
Kvalifikacijos pažymėjimas 1GKV-1801			BRĖŽINYS	topografinis planas (Pilnas planas)		
Paraiškos nr. THIS1-20250219-012047			Objekto Nr.	MASTELIS	Lapas/Lapų	Data
UŽSAKOVAS: Marijampolės savivaldybės administracija			1:500	1/1	2025.02.19	

# TIIS paslaugos

## "Topografinių ir inžinerinių tinklų planų erdvinį duomenų teikimas derinti ir tvarkyti" ataskaita

Sugeneruota: 2025-03-20 11:41

### Paslaugos gavėjo informacija

Vardas ir pavardė: BENAS PREIMONAS  
GKP: 1GKV-1801

### Paslaugos užsakymo informacija

Numeris: TIIS1-20250219-012137  
Paslaugos nuoroda: <https://tiiis.planuojustatau.lt/portal/orders/TIIS1-20250219-012137>  
Pavadinimas: Kauno g., Marijampolė, Marijampolės miesto sen., Marijampolės sav.  
Adresas: Marijampolės sav., Marijampolės miesto sen., Marijampolė, Kauno g.  
Prašymo teritorija: 0.18 ha  
Pateikto plano tipas: Topografinis planas – pilnas turinys  
Rezervuoti šulinių numeriai: Ne  
Paslaugos gavėjo komentarai: šulinys pamatuotas teisingai  
Paslaugos gavėjo įkeltas dokumentas: Aiskinamasis.pdf, Kauno.pdf  
Paslaugos būseną: Prašymas ir erdviniai duomenys priimti

### Pateiktą planą ir plano ED suderino

EDT organizacija: Marijampolės savivaldybės administracija (199)  
EDT grupė: Marijampolės sav. Architektūros ir teritorijų planavimo skyrius (200)  
Priimtas sprendimas: Erdviniai duomenys priimti  
Administracinį sprendimą priėmusio asmens vardas ir pavardė: TAUTVYDAS BERTEŠKA  
Pateiktas tikrinti EDR: Kauno.dwg  
Pridėti dokumentai: Aiskinamasis.pdf, Kauno.pdf

### Veiksmų ir organizacijos priimtų sprendimų išsklotinė

2025-02-19 16:11:03 Gauta užduotis "Priimti ED (TOPO)"  
2025-03-03 15:59:34 Atmesti: neteisingi duomenys  
2025-03-06 10:08:15 Gauta užduotis "Priimti ED (TOPO)"  
2025-03-20 11:36:37 Erdviniai duomenys priimti

### ED pateikti susipažinti

Organizacija: AB „Energijos skirstymo operatorius“ ESO (80)  
Organizacijos grupė: AB „Energijos skirstymo operatorius“. Elektros duomenys (81)  
Gautas EDR: Kauno.dwg

### **ED pateikti susipažinti**

Organizacija: AB „Energijos skirstymo operatorius“ ESO (80)  
Organizacijos grupė: AB „Energijos skirstymo operatorius“. Kauno regionas, dujotiekio duomenys (81)  
Gautas EDR: Kauno.dwg

### **ED pateikti susipažinti**

Organizacija: Marijampolės savivaldybės administracija (199)  
Organizacijos grupė: Marijampolės sav. Aplinkotvarkos ir infrastruktūros skyrius (430)  
Gautas EDR: Kauno.dwg

### **ED pateikti susipažinti**

Organizacija: Marijampolės savivaldybės administracija (199)  
Organizacijos grupė: Marijampolės sav. Žemės ūkio skyrius (201)  
Gautas EDR: Kauno.dwg

### **ED pateikti susipažinti**

Organizacija: Telia Lietuva, AB (86)  
Organizacijos grupė: Telia Lietuva, AB. Kauno regionas, ryšių tinklo duomenys (423)  
Gautas EDR: Kauno.dwg

### **ED pateikti susipažinti**

Organizacija: UAB „Sūduvos vandenys“ (284)  
Gautas EDR: Kauno.dwg

AB „Energijos skirstymo operatorius“  
El. paštas: rimantas@geoinfra.lt

2025-05-      Nr. SD-  
į 2025-05-05      el. laišką

## DĖL SPRENDINIŲ SUDERINIMO

Atsakydami į 2025-05-05 el. laišką „Dėl sprendinių suderinimo“ informuojame, kad deriname „Marijampolės sav. Viešojo transporto informacinės sistemos modernizavimo, paprastojo remonto projektas, diegiant darnaus judumo priemones (švieslentes)“ planus su elektros tinklais.

Direktorius

Vytautas Jašinskas

Daiva Tomkienė +370 658 54 835, el. p. daiva.tomkiene@suduvosvandenys.lt

Uždaroji akcinė bendrovė  
„Sūduvos vandenys“  
Vasaros g. 7, 68114 Marijampolė  
Įmonės kodas 151104226  
PVM mokėtojo kodas LT511042219

Tel.: +370 635 00 007  
El. paštas info@suduvosvandenys.lt  
www.suduvosvandenys.lt  
Duomenys kaupiami  
ir saugomi Juridinių asmenų registre





**geoinfra**

UAB „Geoinfra“, Ažuolų g. 2, Tauragė; įmonės kodas 303234869  
el. paštas [Info@geoinfra.lt](mailto:Info@geoinfra.lt); Mob. tel. 8 672 44 765

## **TOPOGRAFINIS PLANAS**

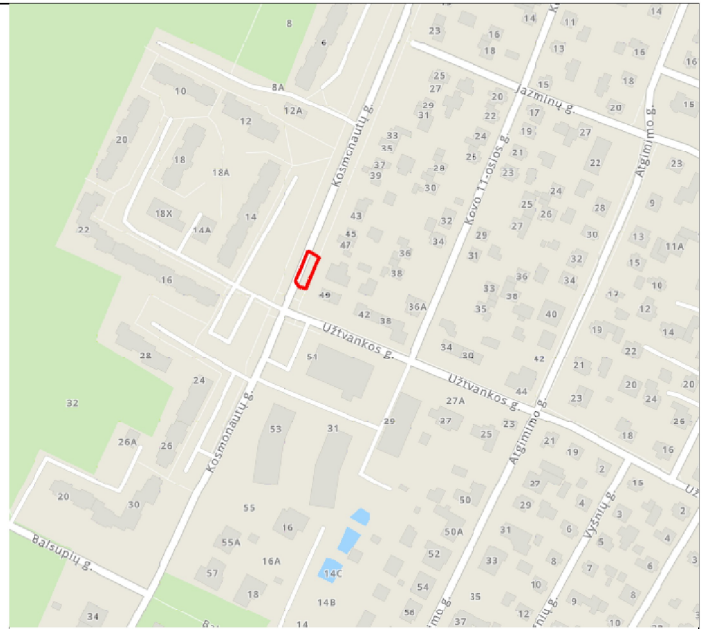
**M 1:500**

**OBJEKTAS:** Marijampolės sav., Marijampolės miesto sen., Marijampolė, Kosmonautų g.

**UNIKALUS OBJEKTO SUDERINIMO NR. TIIS1-20250220-012498**

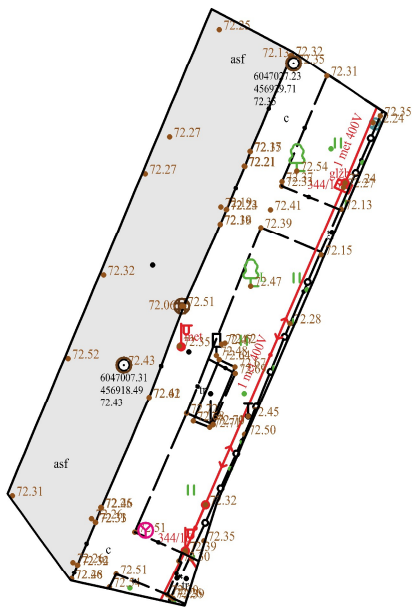
**2025 m.**

456900  
456047050



Objekto vieta

456900  
456047000



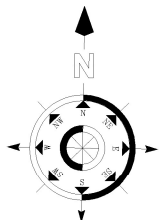
456950  
456047000


**Geoidas – Lit 15G**

Aukščių sistema: LAS07

Koordinacių sistema: LKS 94

Horizontalus tinklumas – 5cm, Vertikalus tikslumas 4cm



PAREIGOS	PAVARDĖ	PARAŠAS	 UAB "GEOINFRA" Ažuolų g. 2, Tauragė; įmonės kodas 303234869 Marijampolės sav., Marijampolės miesto sen., Marijampolė, Kosmonautų g.			
Geodezininkas	B. Preimonas					
Kvalifikacijos pažymėjimas 1GKV-1801			BREŽINYS	topografinis planas (Pilnas planas)		
Paraiškos nr. THIS1-20250220-012498			Objekto Nr.	MASTELIS	Lapas/Lapų	Data
UŽSAKOVAS: Marijampolės savivaldybės administracija			1:500	1/1	2025.02.20	

# TIIS paslaugos

## "Topografinių ir inžinerinių tinklų planų erdvinių duomenų teikimas derinti ir tvarkyti" ataskaita

Sugeneruota: 2025-04-08 09:33

### Paslaugos gavėjo informacija

Vardas ir pavardė: BENAS PREIMONAS  
GKP: 1GKV-1801

### Paslaugos užsakymo informacija

Numeris: TIIS1-20250220-012498  
Paslaugos nuoroda: <https://tiiis.planuojustatau.lt/portal/orders/TIIS1-20250220-012498>  
Pavadinimas: Kosmonautų g. Marijampolė, Marijampolės miesto sen., Marijampolės  
Adresas: Marijampolės sav., Marijampolės miesto sen., Marijampolė,  
Prašymo teritorija: 0.05 ha  
Pateikto plano tipas: Topografinis planas – pilnas turinys  
Rezervuoti šulinių numeriai: Ne  
Paslaugos gavėjo komentaras:  
Paslaugos gavėjo įkeltas dokumentas: Aiskinamasis.pdf, kosmonautu.pdf  
Paslaugos būseną: Prašymas ir erdviniai duomenys priimti

### Pateiktą planą ir plano ED suderino

EDT organizacija: Marijampolės savivaldybės administracija (199)  
EDT grupė: Marijampolės sav. Architektūros ir teritorijų planavimo skyrius (200)  
Priimtas sprendimas: Erdviniai duomenys priimti  
Administracinį sprendimą priėmusio asmens vardas ir pavardė: TAUTVYDAS BERTEŠKA  
Pateiktas tikrinti EDR: kosmonautu.dwg  
Pridėti dokumentai: Aiskinamasis.pdf, kosmonautu.pdf  
Pateiktos pastabos: čia jau nešaligatvis (taškas)

### Veiksmų ir organizacijos priimtų sprendimų išsklotinė

2025-02-20 16:27:34 Gauta užduotis "Priimti ED (TOPO)"  
2025-03-06 15:32:45 Atmesti: neteisingi duomenys  
2025-03-07 09:54:23 Gauta užduotis "Priimti ED (TOPO)"  
2025-03-21 14:10:05 Atmesti: neteisingi duomenys  
2025-03-24 15:50:53 Gauta užduotis "Priimti ED (TOPO)"

2025-03-25 10:00:50

Atmesti: neteisingi duomenys

2025-03-25 16:46:23

Gauta užduotis "Priimti ED (TOPO)"

2025-04-08 09:27:53

Erdviniai duomenys priimti

### **ED pateikti susipažinti**

Organizacija:

AB „Energijos skirstymo operatorius“ ESO (80)

Organizacijos grupė:

AB „Energijos skirstymo operatorius“. Kauno regionas, dujotiekio duomenys

Gautas EDR:

kosmonautu.dwg

### **ED pateikti susipažinti**

Organizacija:

AB „Energijos skirstymo operatorius“ ESO (80)

Organizacijos grupė:

AB „Energijos skirstymo operatorius“. Elektros duomenys (81)

Gautas EDR:

kosmonautu.dwg

### **ED pateikti susipažinti**

Organizacija:

Marijampolės savivaldybės administracija (199)

Organizacijos grupė:

Marijampolės sav. Aplinkotvarkos ir infrastruktūros skyrius (430)

Gautas EDR:

kosmonautu.dwg

### **ED pateikti susipažinti**

Organizacija:

Telia Lietuva, AB (86)

Organizacijos grupė:

Telia Lietuva, AB. Kauno regionas, ryšių tinklo duomenys (423)

Gautas EDR:

kosmonautu.dwg

### **ED pateikti susipažinti**

Organizacija:

Marijampolės savivaldybės administracija (199)

Organizacijos grupė:

Marijampolės sav. Žemės ūkio skyrius (201)

Gautas EDR:

kosmonautu.dwg

### **ED pateikti susipažinti**

Organizacija:

UAB „Sūduvos vandenys“ (284)

Gautas EDR:

kosmonautu.dwg



**geoinfra**

UAB „Geoinfra“, Ažuolų g. 2, Tauragė; įmonės kodas 303234869  
el. paštas [Info@geoinfra.lt](mailto:Info@geoinfra.lt); Mob. tel. 8 672 44 765

## **TOPOGRAFINIS PLANAS**

**M 1:500**

**OBJEKTAS:** Marijampolės sav., Marijampolės miesto sen., Marijampolė, Mokolų g.

**UNIKALUS OBJEKTO SUDERINIMO NR. TIIS1-20250220-012394**

**2025 m.**



# TIIS paslaugos

## "Topografinių ir inžinerinių tinklų planų erdvinių duomenų teikimas derinti ir tvarkyti" ataskaita

Sugeneruota: 2025-04-07 13:05

### Paslaugos gavėjo informacija

Vardas ir pavardė: BENAS PREIMONAS  
GKP: 1GKV-1801

### Paslaugos užsakymo informacija

Numeris: TIIS1-20250220-012394  
Paslaugos nuoroda: <https://tiiis.planuojustatau.lt/portal/orders/TIIS1-20250220-012394>  
Pavadinimas: Mokolų g. 10, Marijampolė, Marijampolės miesto sen., Marijampolės  
Adresas: Marijampolės sav., Marijampolės miesto sen., Marijampolė, Mokolų g.  
Prašymo teritorija: 0.05 ha  
Pateikto plano tipas: Topografinis planas – pilnas turinys  
Rezervuoti šulinių numeriai: Ne  
Paslaugos gavėjo komentaras:  
Paslaugos gavėjo įkeltas dokumentas: Aiskinamasis.pdf, mokolu25-17.pdf  
Paslaugos būseną: Prašymas ir erdviniai duomenys priimti

### Pateiktą planą ir plano ED suderino

EDT organizacija: Marijampolės savivaldybės administracija (199)  
EDT grupė: Marijampolės sav. Architektūros ir teritorijų planavimo skyrius (200)  
Priimtas sprendimas: Erdviniai duomenys priimti  
Administracinį sprendimą priėmusio asmens vardas ir pavardė: TAUTVYDAS BERTEŠKA  
Pateiktas tikrinti EDR: mokolu.dwg  
Pridėti dokumentai: Aiskinamasis.pdf, mokolu25-17.pdf

### Veiksmų ir organizacijos priimtų sprendimų išsklotinė

2025-02-20 10:58:33 Gauta užduotis "Priimti ED (TOPO)"  
2025-03-03 16:37:29 Atmesti: neteisingi duomenys  
2025-03-06 10:20:57 Gauta užduotis "Priimti ED (TOPO)"  
2025-03-20 11:38:28 Atmesti: neteisingi duomenys  
2025-03-24 15:55:39 Gauta užduotis "Priimti ED (TOPO)"  
2025-04-07 13:00:14 Erdviniai duomenys priimti

### **ED pateikti susipažinti**

Organizacija: AB „Energijos skirstymo operatorius“ ESO (80)  
Organizacijos grupė: AB „Energijos skirstymo operatorius“. Elektros duomenys (81)  
Gautas EDR: mokolu.dwg

### **ED pateikti susipažinti**

Organizacija: AB „Energijos skirstymo operatorius“ ESO (80)  
Organizacijos grupė: AB „Energijos skirstymo operatorius“. Kauno regionas, dujų tiekimo duomenys (81)  
Gautas EDR: mokolu.dwg

### **ED pateikti susipažinti**

Organizacija: Marijampolės savivaldybės administracija (199)  
Organizacijos grupė: Marijampolės sav. Aplinkotvarkos ir infrastruktūros skyrius (430)  
Gautas EDR: mokolu.dwg

### **ED pateikti susipažinti**

Organizacija: Telia Lietuva, AB (86)  
Organizacijos grupė: Telia Lietuva, AB. Kauno regionas, ryšių tinklo duomenys (423)  
Gautas EDR: mokolu.dwg

### **ED pateikti susipažinti**

Organizacija: Marijampolės savivaldybės administracija (199)  
Organizacijos grupė: Marijampolės sav. Žemės ūkio skyrius (201)  
Gautas EDR: mokolu.dwg

### **ED pateikti susipažinti**

Organizacija: UAB „Sūduvos vandenys“ (284)  
Gautas EDR: mokolu.dwg



**geoinfra**

UAB „Geoinfra“, Ažuolų g. 2, Tauragė; įmonės kodas 303234869  
el. paštas [Info@geoinfra.lt](mailto:Info@geoinfra.lt); Mob. tel. 8 672 44 765

## **TOPOGRAFINIS PLANAS**

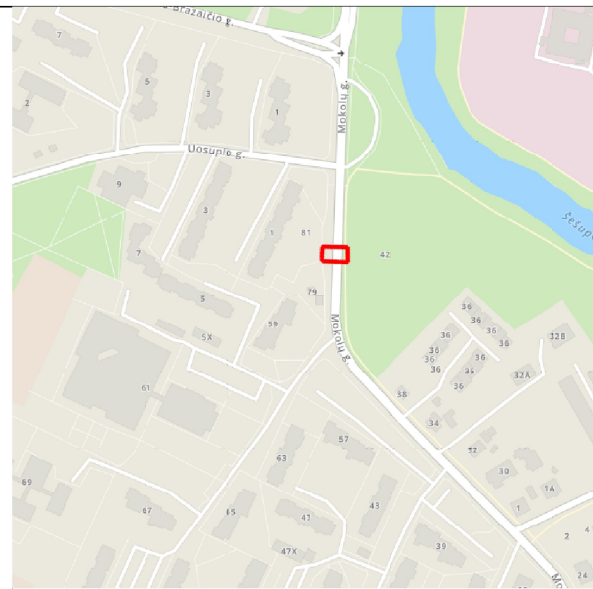
**M 1:500**

**OBJEKTAS:** Marijampolės sav. Marijampolės miesto sen. Marijampolė, Mokolų g.

**UNIKALUS OBJEKTO SUDERINIMO NR. TIIS1-20250305-015244**

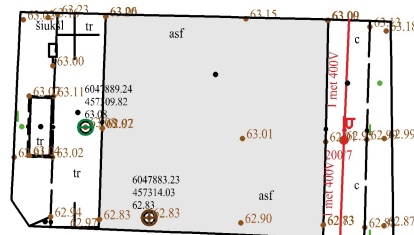
**2025 m.**

457300  
6047950



Objekto vieta

457300  
6047900



457350  
6047900

457300  
6047850

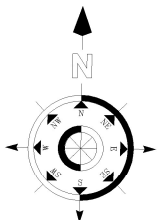
457350  
6047850

Geoidas – Lit 15G

Aukščių sistema: LAS07

Koordinacijų sistema: LKS 94

Horizontalus tinklumas – 5cm, Vertikalus tikslumas 4cm



PAVEIKS	PAVARDĖ	PARAŠAS	 UAB "GEOINFRA" Ažuolų g. 2, Tauragė; įmonės kodas 303234869 Marijampolės sav. Marijampolės miesto sen. Marijampolė, Mokolų g.,			
Geodezininkas	B. Preimonas					
Kvalifikacijos pažymėjimas 1GKV-1801			BRĖŽINYS	topografinis planas (Pilnas planas)		
Paraiškos nr. THISI-20250305-015244			Objekto Nr.	MASTELIS	Lapas/Lapų	Data
UŽSAKOVAS: Marijampolės savivaldybės administracija			1:500	1/1	2025.03.05	

# TIIS paslaugos

## "Topografinių ir inžinerinių tinklų planų erdvinių duomenų teikimas derinti ir tvarkyti" ataskaita

Sugeneruota: 2025-04-03 08:41

### Paslaugos gavėjo informacija

Vardas ir pavardė: BENAS PREIMONAS  
GKP: 1GKV-1801

### Paslaugos užsakymo informacija

Numeris: TIIS1-20250305-015244  
Paslaugos nuoroda: <https://tiiis.planuojustatau.lt/portal/orders/TIIS1-20250305-015244>  
Pavadinimas: Mokolų g., Marijampolė, Marijampolės miesto sen., Marijampolės sav.  
Adresas: Marijampolės r. sav. Marijampolės miesto sen. Marijampolė, Mokolų g.,  
Prašymo teritorija: 0.04 ha  
Pateikto plano tipas: Topografinis planas – pilnas turinys  
Rezervuoti šulinių numeriai: Ne  
Paslaugos gavėjo komentaras:  
Paslaugos gavėjo įkeltas dokumentas: Aiskinamasis.pdf, mokolu59.pdf  
Paslaugos būseną: Prašymas ir erdviniai duomenys priimti

### Pateiktą planą ir plano ED suderino

EDT organizacija: Marijampolės savivaldybės administracija (199)  
EDT grupė: Marijampolės sav. Architektūros ir teritorijų planavimo skyrius (200)  
Priimtas sprendimas: Erdviniai duomenys priimti  
Administracinį sprendimą priėmusio asmens vardas ir pavardė: TAUTVYDAS BERTEŠKA  
Pateiktas tikrinti EDR: mokolu59.dwg  
Pridėti dokumentai: Aiskinamasis.pdf, mokolu59.pdf

### Veiksmų ir organizacijos priimtų sprendimų išsklotinė

2025-03-05 15:06:38 Gauta užduotis "Priimti ED (TOPO)"  
2025-03-18 16:21:02 Atmesti: neteisingi duomenys  
2025-03-24 11:49:06 Gauta užduotis "Priimti ED (TOPO)"  
2025-04-03 08:36:43 Erdviniai duomenys priimti

### ED pateikti susipažinti

Organizacija: AB „Energijos skirstymo operatorius“ ESO (80)  
Organizacijos grupė: AB „Energijos skirstymo operatorius“. Elektros duomenys (81)  
Gautas EDR: mokolu59.dwg

### **ED pateikti susipažinti**

Organizacija: Marijampolės savivaldybės administracija (199)  
Organizacijos grupė: Marijampolės sav. Aplinkotvarkos ir infrastruktūros skyrius (430)  
Gautas EDR: mokolu59.dwg

### **ED pateikti susipažinti**

Organizacija: Telia Lietuva, AB (86)  
Organizacijos grupė: Telia Lietuva, AB. Kauno regionas, ryšių tinklo duomenys (423)  
Gautas EDR: mokolu59.dwg

### **ED pateikti susipažinti**

Organizacija: AB „Energijos skirstymo operatorius“ ESO (80)  
Organizacijos grupė: AB „Energijos skirstymo operatorius“. Kauno regionas, dujotiekio duomenys (81)  
Gautas EDR: mokolu59.dwg

### **ED pateikti susipažinti**

Organizacija: Marijampolės savivaldybės administracija (199)  
Organizacijos grupė: Marijampolės sav. Žemės ūkio skyrius (201)  
Gautas EDR: mokolu59.dwg

### **ED pateikti susipažinti**

Organizacija: UAB „Sūduvos vandenys“ (284)  
Gautas EDR: mokolu59.dwg



**geoinfra**

UAB „Geoinfra“, Ažuolų g. 2, Tauragė; įmonės kodas 303234869  
el. paštas [Info@geoinfra.lt](mailto:Info@geoinfra.lt); Mob. tel. 8 672 44 765

## **TOPOGRAFINIS PLANAS**

**M 1:500**

**OBJEKTAS:** Marijampolės sav., Marijampolės miesto sen., Marijampolė, P. Armino g.

**UNIKALUS OBJEKTO SUDERINIMO NR. TIIS1-20250305-015244**

**2025 m.**

# TIIS paslaugos

## "Topografinių ir inžinerinių tinklų planų erdvinių duomenų teikimas derinti ir tvarkyti" ataskaita

Sugeneruota: 2025-06-16 14:15

### Paslaugos gavėjo informacija

Vardas ir pavardė: BENAS PREIMONAS  
GKP: 1GKV-1801

### Paslaugos užsakymo informacija

Numeris: TIIS1-20250225-013432  
Paslaugos nuoroda: <https://tiiis.planuojustatau.lt/portal/orders/TIIS1-20250225-013432>  
Pavadinimas: P. Armino g., Marijampolė, Marijampolės miesto sen., Marijampolės  
Adresas: Marijampolės sav., Marijampolės miesto sen., Marijampolė, P. Armino  
Prašymo teritorija: 0.19 ha  
Pateikto plano tipas: Topografinis planas – pilnas turinys  
Rezervuoti šulinių numeriai: Ne  
Paslaugos gavėjo komentaras:  
Paslaugos gavėjo įkeltas dokumentas: Aiskinamasis.pdf, P\_armino.pdf, užsakymas.pdf  
Paslaugos būseną: Prašymas ir erdviniai duomenys priimti

### Pateiktą planą ir plano ED suderino

EDT organizacija: Marijampolės savivaldybės administracija (199)  
EDT grupė: Marijampolės sav. Architektūros ir teritorijų planavimo skyrius (200)  
Priimtas sprendimas: Erdviniai duomenys priimti  
Administracinį sprendimą priėmusio asmens vardas ir pavardė: TAUTVYDAS BERTEŠKA  
Pateiktas tikrinti EDR: p\_armino.dwg  
Pridėti dokumentai: Aiskinamasis.pdf, P\_armino.pdf, užsakymas.pdf  
Pateiktos pastabos:  
Klaidinanti dangos paskirtis (taškas)  
Klaidinanti dangos paskirtis (taškas)  
Klaidinanti dangos paskirtis (taškas)  
Klaidinanti dangos paskirtis (taškas)  
Klaidinanti dangos paskirtis (taškas)  
Kur patys laiptai? (taškas)

### Veiksmų ir organizacijos priimtų sprendimų išsklotinė

2025-02-26 15:54:34	Gauta užduotis "Priimti ED (TOPO)"
2025-03-10 13:38:23	Atmesti: neteisingi duomenys
2025-03-13 13:16:24	Gauta užduotis "Priimti ED (TOPO)"
2025-03-25 09:54:29	Atmesti: neteisingi duomenys
2025-03-25 11:51:27	Gauta užduotis "Priimti ED (TOPO)"
2025-04-07 15:38:49	Atmesti: neteisingi duomenys
2025-04-08 15:58:31	Gauta užduotis "Priimti ED (TOPO)"
2025-04-10 16:10:19	Atmesti: neteisingi duomenys
2025-04-14 08:33:17	Gauta užduotis "Priimti ED (TOPO)"
2025-04-28 14:05:02	Atmesti: neteisingi duomenys
2025-05-05 09:26:06	Gauta užduotis "Priimti ED (TOPO)"
2025-05-19 12:59:54	Atmesti: neteisingi duomenys
2025-05-19 16:27:00	Gauta užduotis "Priimti ED (TOPO)"
2025-06-02 16:45:16	Atmesti: neteisingi duomenys
2025-06-03 08:58:33	Gauta užduotis "Priimti ED (TOPO)"
2025-06-16 14:09:55	Erdviniai duomenys priimti

### **ED pateikti susipažinti**

Organizacija:	AB „Energijos skirstymo operatorius“ ESO (80)
Organizacijos grupė:	AB „Energijos skirstymo operatorius“. Elektros duomenys (81)
Gautas EDR:	p_armino.dwg

### **ED pateikti susipažinti**

Organizacija:	Marijampolės savivaldybės administracija (199)
Organizacijos grupė:	Marijampolės sav. Žemės ūkio skyrius (201)
Gautas EDR:	p_armino.dwg

### **ED pateikti susipažinti**

Organizacija:	AB „Energijos skirstymo operatorius“ ESO (80)
Organizacijos grupė:	AB „Energijos skirstymo operatorius“. Kauno regionas, dujotiekio duomenys
Gautas EDR:	p_armino.dwg

### **ED pateikti susipažinti**

Organizacija:	Telia Lietuva, AB (86)
Organizacijos grupė:	Telia Lietuva, AB. Kauno regionas, ryšių tinklo duomenys (423)
Gautas EDR:	p_armino.dwg

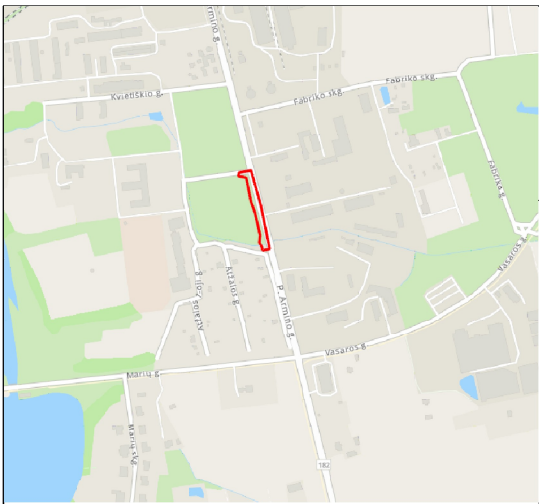
**ED pateikti susipažinti**

Organizacija: Marijampolės savivaldybės administracija (199)  
Organizacijos grupė: Marijampolės sav. Aplinkotvarkos ir infrastruktūros skyrius (430)  
Gautas EDR: p\_armino.dwg

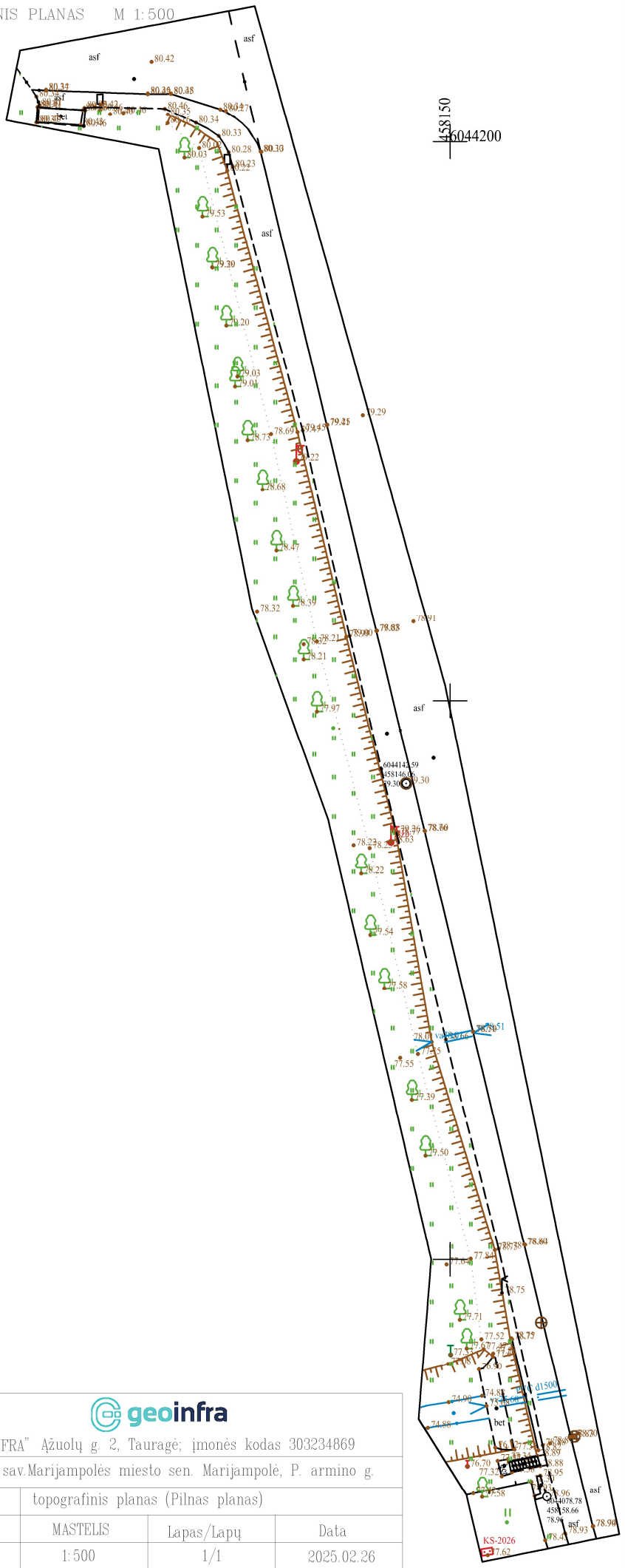
**ED pateikti susipažinti**

Organizacija: UAB „Sūduvos vandenys“ (284)  
Gautas EDR: p\_armino.dwg

TOPOGRAFINIS PLANAS M 1:500

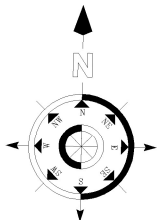


Objekto vieta



458100  
46044150

458100  
46044100




Geoidas – Lit 15G

Aukščių sistema: LAS07

Koordinacijų sistema: LKS 94

Horizontalus tinklumas – 5cm, Vertikalus tikslumas 4cm

PAREIGOS	PAVARDĖ	PARAŠAS	 UAB "GEOINFRA" Ažuolų g. 2, Tauragė; įmonės kodas 303234869 Marijampolės sav. Marijampolės miesto sen. Marijampolė, P. armino g.		
Geodezininkas	B. Preimonas				
Kvalifikacijos pažymėjimas IGKV-1801			BRĖŽINYS	topografinis planas (Pilnas planas)	
Paraiškos nr. THIS1-20250225-013432			Objekto Nr.	MASTELIS	Lapas/Lapų
UŽSAKOVAS: UAB "Geoinfra"				1:500	1/1
					Data
					2025.02.26



**geoinfra**

UAB „Geoinfra“, Ažuolų g. 2, Tauragė; įmonės kodas 303234869  
el. paštas [Info@geoinfra.lt](mailto:Info@geoinfra.lt); Mob. tel. 8 672 44 765

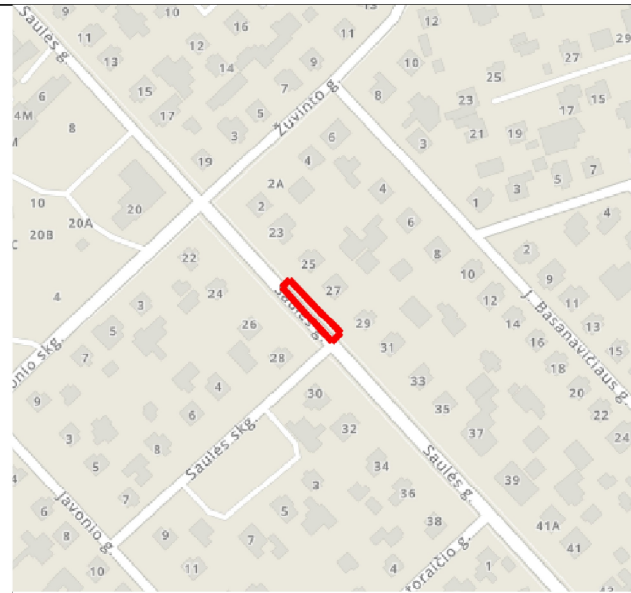
## **TOPOGRAFINIS PLANAS**

**M 1:500**

**OBJEKTAS:** Marijampolės sav., Marijampolės miesto sen., Marijampolė, Saulės g.

**UNIKALUS OBJEKTO SUDERINIMO NR. TIIS1-20250220-012555**

**2025 m.**

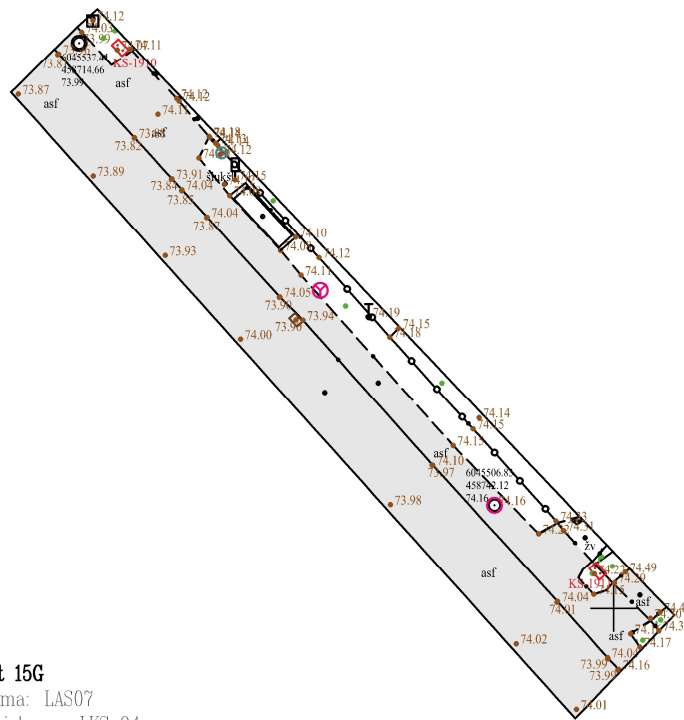


Objekto vieta

458700  
6045550

458750  
6045550

458700  
6045500

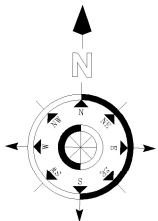



Geoidas – Lit 15G

Aukščių sistema: LAS07

Koordinacijų sistema: LKS 94

Horizontalus tinklumas – 5cm, Vertikalus tikslumas 4cm



PAVEIKLOS	PAVARDĖ	PARAŠAS	 UAB "GEOINFRA" Ažuolų g. 2, Tauragė; įmonės kodas 303234869 Marijampolės sav., Marijampolės miesto sen. Marijampolė, Saulės g.			
Geodezininkas	B. Preimonas					
Kvalifikacijos pažymėjimas 1GKV-1801			BRĖŽINYS	topografinis planas (Pilnas planas)		
Paraiškos nr. TMSI-20250220-012555			Objekto Nr.	MASTELIS	Lapas/Lapų	Data
UŽSAKOVAS: Marijampolės savivaldybės administracija				1:500	1/1	2025.02.18

# TIIS paslaugos

## "Topografinių ir inžinerinių tinklų planų erdvinių duomenų teikimas derinti ir tvarkyti" ataskaita

Sugeneruota: 2025-04-07 13:06

### Paslaugos gavėjo informacija

Vardas ir pavardė: BENAS PREIMONAS  
GKP: 1GKV-1801

### Paslaugos užsakymo informacija

Numeris: TIIS1-20250220-012555  
Paslaugos nuoroda: <https://tiiis.planuojustatau.lt/portal/orders/TIIS1-20250220-012555>  
Pavadinimas: Saulės g., Marijampolė, Marijampolės miesto sen., Marijampolės sav.  
Adresas: Marijampolės r. sav. Marijampolės miesto sen. Marijampolė, Saulės g.  
Prašymo teritorija: 0.05 ha  
Pateikto plano tipas: Topografinis planas – pilnas turinys  
Rezervuoti šulinių numeriai: Ne  
Paslaugos gavėjo komentarai:  
Paslaugos gavėjo įkeltas dokumentas: Aiskinamasis.pdf, saules.pdf  
Paslaugos būseną: Prašymas ir erdviniai duomenys priimti

### Pateiktą planą ir plano ED suderino

EDT organizacija: Marijampolės savivaldybės administracija (199)  
EDT grupė: Marijampolės sav. Architektūros ir teritorijų planavimo skyrius (200)  
Priimtas sprendimas: Erdviniai duomenys priimti  
Administracinį sprendimą priėmusio asmens vardas ir pavardė: TAUTVYDAS BERTEŠKA  
Pateiktas tikrinti EDR: saules1.dwg  
Pridėti dokumentai: Aiskinamasis.pdf, saules.pdf  
Pateiktos pastabos: Klaidinanti dangos paskirtis. (linija)

### Veiksmų ir organizacijos priimtų sprendimų išsklotinė

2025-02-20 17:07:49 Gauta užduotis "Priimti ED (TOPO)"  
2025-03-06 15:47:49 Atmesti: neteisingi duomenys  
2025-03-07 10:48:51 Gauta užduotis "Priimti ED (TOPO)"  
2025-03-24 14:50:13 Atmesti: neteisingi duomenys  
2025-03-24 16:46:21 Gauta užduotis "Priimti ED (TOPO)"

2025-04-07 13:01:00

Erdviniai duomenys priimti

### **ED pateikti susipažinti**

Organizacija: AB „Energijos skirstymo operatorius“ ESO (80)  
Organizacijos grupė: AB „Energijos skirstymo operatorius“. Elektros duomenys (81)  
Gautas EDR: saules1.dwg

### **ED pateikti susipažinti**

Organizacija: Marijampolės savivaldybės administracija (199)  
Organizacijos grupė: Marijampolės sav. Aplinkotvarkos ir infrastruktūros skyrius (430)  
Gautas EDR: saules1.dwg

### **ED pateikti susipažinti**

Organizacija: AB „Energijos skirstymo operatorius“ ESO (80)  
Organizacijos grupė: AB „Energijos skirstymo operatorius“. Kauno regionas, dujotiekio duomenys  
Gautas EDR: saules1.dwg

### **ED pateikti susipažinti**

Organizacija: Marijampolės savivaldybės administracija (199)  
Organizacijos grupė: Marijampolės sav. Žemės ūkio skyrius (201)  
Gautas EDR: saules1.dwg

### **ED pateikti susipažinti**

Organizacija: Telia Lietuva, AB (86)  
Organizacijos grupė: Telia Lietuva, AB. Kauno regionas, ryšių tinklo duomenys (423)  
Gautas EDR: saules1.dwg

### **ED pateikti susipažinti**

Organizacija: UAB „Sūduvos vandenys“ (284)  
Gautas EDR: saules1.dwg



**geoinfra**

UAB „Geoinfra“, Ažuolų g. 2, Tauragė; įmonės kodas 303234869  
el. paštas [Info@geoinfra.lt](mailto:Info@geoinfra.lt); Mob. tel. 8 672 44 765

## **TOPOGRAFINIS PLANAS**

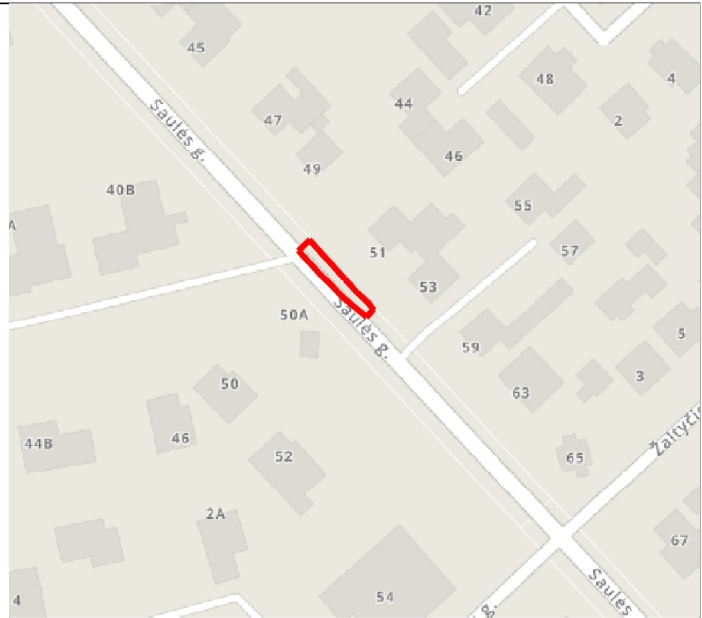
**M 1:500**

**OBJEKTAS:** Marijampolės sav., Marijampolės miesto sen., Marijampolė, Saulės g.

**UNIKALUS OBJEKTO SUDERINIMO NR. TIIS1-20250221-012689**

**2025 m.**

458900  
6045350



Objekto vieta

458900  
6045300



458950  
6045300

458900  
6045250

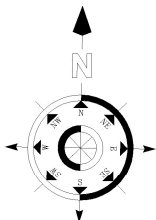
458950  
6045250


**Geoidas – Lit 15G**

Aukščių sistema: LAS07

Koordinacių sistema: LKS 94

Horizontalus tinklumas – 5cm, Vertikalus tikslumas 4cm



PAREIGOS	PAVARDĖ	PARAŠAS	 UAB "GEOINFRA" Ažuolu g. 2, Tauragė; įmonės kodas 303234869 Marijampolės sav., Marijampolės miesto sen., Marijampolė, Saulės g.			
Geodezininkas	B. Preimonas					
Kvalifikacijos pažymėjimas 1GKV-1801			BRĖŽINYS	topografinis planas (Pilnas planas)		
Paraiškos nr. THSI-20250221-012689			Objekto Nr.	MASTELIS	Lapas/Lapų	Data
UŽSAKOVAS: Marjampolės savivaldybės administracija				1:500	1/1	2025.02.21

# TIIS paslaugos

## "Topografinių ir inžinerinių tinklų planų erdvinių duomenų teikimas derinti ir tvarkyti" ataskaita

Sugeneruota: 2025-04-07 13:09

### Paslaugos gavėjo informacija

Vardas ir pavardė: BENAS PREIMONAS  
GKP: 1GKV-1801

### Paslaugos užsakymo informacija

Numeris: TIIS1-20250221-012689  
Paslaugos nuoroda: <https://tiiis.planuojustatau.lt/portal/orders/TIIS1-20250221-012689>  
Pavadinimas: Saulės g., Marijampolė, Marijampolės miesto sen., Marijampolės sav.  
Adresas: Marijampolės sav., Marijampolės miesto sen., Marijampolė, Saulės g.  
Prašymo teritorija: 0.05 ha  
Pateikto plano tipas: Topografinis planas – pilnas turinys  
Rezervuoti šulinių numeriai: Ne  
Paslaugos gavėjo komentarai:  
Paslaugos gavėjo įkeltas dokumentas: Aiskinamasis.pdf, saules2.pdf  
Paslaugos būseną: Prašymas ir erdviniai duomenys priimti

### Pateiktą planą ir plano ED suderino

EDT organizacija: Marijampolės savivaldybės administracija (199)  
EDT grupė: Marijampolės sav. Architektūros ir teritorijų planavimo skyrius (200)  
Priimtas sprendimas: Erdviniai duomenys priimti  
Administracinį sprendimą priėmusio asmens vardas ir pavardė: TAUTVYDAS BERTEŠKA  
Pateiktas tikrinti EDR: saules2.dwg  
Pridėti dokumentai: Aiskinamasis.pdf, saules2.pdf  
Pateiktos pastabos: Klaidinančios dangų paskirtys (linija)

### Veiksmų ir organizacijos priimtų sprendimų išsklotinė

2025-02-21 14:02:23 Gauta užduotis "Priimti ED (TOPO)"  
2025-03-07 08:24:19 Atmesti: neteisingi duomenys  
2025-03-07 11:08:16 Gauta užduotis "Priimti ED (TOPO)"  
2025-03-24 14:57:43 Atmesti: neteisingi duomenys  
2025-03-25 09:38:06 Gauta užduotis "Priimti ED (TOPO)"

2025-04-07 13:03:55

Erdviniai duomenys priimti

### **ED pateikti susipažinti**

Organizacija: AB „Energijos skirstymo operatorius“ ESO (80)  
Organizacijos grupė: AB „Energijos skirstymo operatorius“. Kauno regionas, dujotiekio duomenys  
Gautas EDR: saules2.dwg

### **ED pateikti susipažinti**

Organizacija: AB „Energijos skirstymo operatorius“ ESO (80)  
Organizacijos grupė: AB „Energijos skirstymo operatorius“. Elektros duomenys (81)  
Gautas EDR: saules2.dwg

### **ED pateikti susipažinti**

Organizacija: Marijampolės savivaldybės administracija (199)  
Organizacijos grupė: Marijampolės sav. Žemės ūkio skyrius (201)  
Gautas EDR: saules2.dwg

### **ED pateikti susipažinti**

Organizacija: Marijampolės savivaldybės administracija (199)  
Organizacijos grupė: Marijampolės sav. Aplinkotvarkos ir infrastruktūros skyrius (430)  
Gautas EDR: saules2.dwg

### **ED pateikti susipažinti**

Organizacija: Telia Lietuva, AB (86)  
Organizacijos grupė: Telia Lietuva, AB. Kauno regionas, ryšių tinklo duomenys (423)  
Gautas EDR: saules2.dwg

### **ED pateikti susipažinti**

Organizacija: UAB „Sūduvos vandenys“ (284)  
Gautas EDR: saules2.dwg



**geoinfra**

UAB „Geoinfra“, Ažuolų g. 2, Tauragė; įmonės kodas 303234869  
el. paštas [Info@geoinfra.lt](mailto:Info@geoinfra.lt); Mob. tel. 8 672 44 765

## **TOPOGRAFINIS PLANAS**

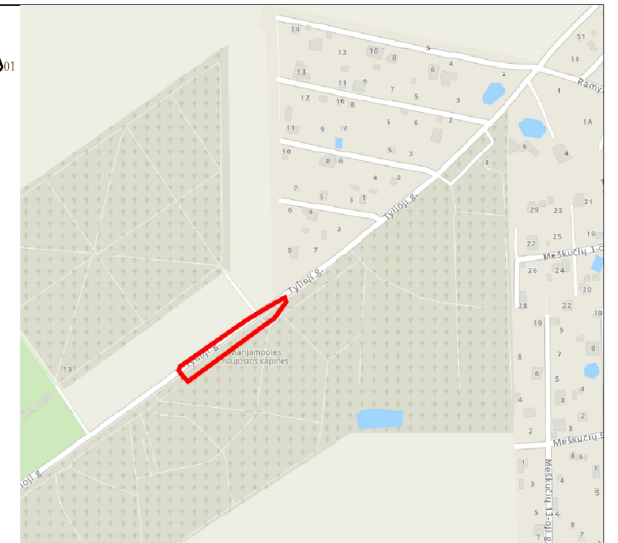
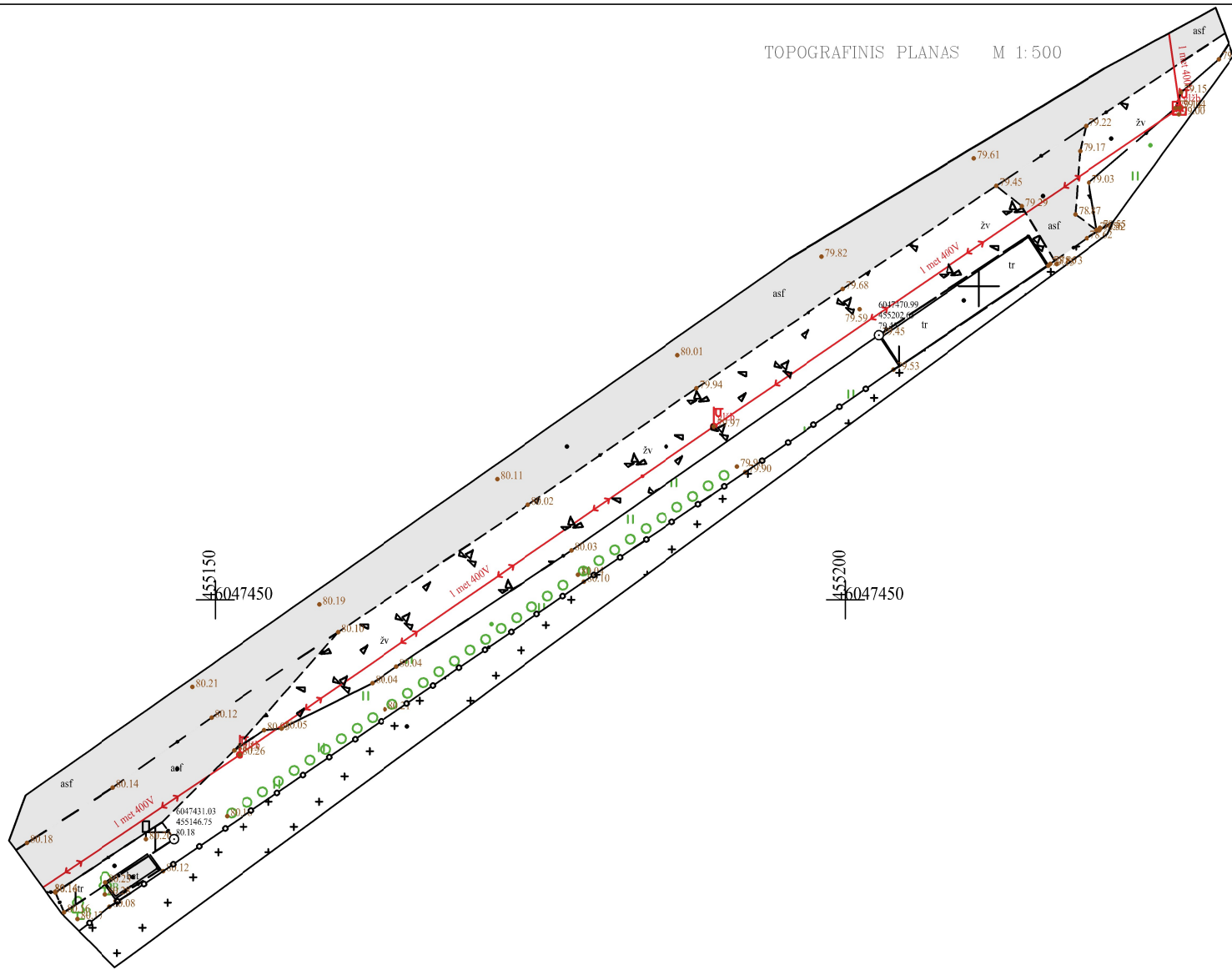
**M 1:500**

**OBJEKTAS:** Marijampolės sav., Marijampolės miesto sen., Marijampolė, Tylioji g.

**UNIKALUS OBJEKTO SUDERINIMO NR. TIIS1-20250303-014501**

**2025 m.**

TOPOGRAFINIS PLANAS M 1:500



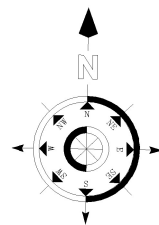
Objekto vieta



**Geoidas - Lit 15G**

Aukščių sistema: LAS07

Koordinacių sistema: LKS 94

Horizontalus tinklumas - 5cm, Vertikalus tikslumas 4cm



PAREIGOS	PAVARDĖ	PARAŠAS	 UAB "GEOINFRA" Ažuolų g. 2, Tauragė; įmonės kodas 303234869 Marijampolės sav., Marijampolės miesto sen., Marijampolė, Tylioji g.		
Geodezininkas	B. Preimonas				
Kvalifikacijos pažymėjimas 1GKV-1801		BRĖŽINYS	topografinis planas (Pilnas planas)		
Paraiškos nr. TIISI-20250221-012689		Objekto Nr.	MASTELIS	Lapas/Lapų	Data
UŽSAKOVAS: Marijampolės savivaldybės administracija			1:500	1/1	2025.03.03

# TIIS paslaugos

## "Topografinių ir inžinerinių tinklų planų erdvinių duomenų teikimas derinti ir tvarkyti" ataskaita

Sugeneruota: 2025-04-01 16:14

### Paslaugos gavėjo informacija

Vardas ir pavardė: BENAS PREIMONAS  
GKP: 1GKV-1801

### Paslaugos užsakymo informacija

Numeris: TIIS1-20250303-014501  
Paslaugos nuoroda: <https://tiiis.planuojustatau.lt/portal/orders/TIIS1-20250303-014501>  
Pavadinimas: Tylioji g., Marijampolė, Marijampolės miesto sen., Marijampolės sav.  
Adresas: Marijampolės sav., Marijampolės miesto sen., Marijampolė, Tylioji g.  
Prašymo teritorija: 0.15 ha  
Pateikto plano tipas: Topografinis planas – pilnas turinys  
Rezervuoti šulinių numeriai: Ne  
Paslaugos gavėjo komentaras:  
Paslaugos gavėjo įkeltas dokumentas: Aiskinamasis.pdf, tylioji.pdf  
Paslaugos būseną: Prašymas ir erdviniai duomenys priimti

### Pateiktą planą ir plano ED suderino

EDT organizacija: Marijampolės savivaldybės administracija (199)  
EDT grupė: Marijampolės sav. Architektūros ir teritorijų planavimo skyrius (200)  
Priimtas sprendimas: Erdviniai duomenys priimti  
Administracinį sprendimą priėmusio asmens vardas ir pavardė: TAUTVYDAS BERTEŠKA  
Pateiktas tikrinti EDR: tylioji.dwg  
Pridėti dokumentai: Aiskinamasis.pdf, tylioji.pdf

### Veiksmų ir organizacijos priimtų sprendimų išsklotinė

2025-03-03 12:06:16 Gauta užduotis "Priimti ED (TOPO)"  
2025-03-17 14:13:20 Atmesti: neteisingi duomenys  
2025-03-24 08:50:33 Gauta užduotis "Priimti ED (TOPO)"  
2025-04-01 16:08:53 Erdviniai duomenys priimti

### ED pateikti susipažinti

Organizacija: AB „Energijos skirstymo operatorius“ ESO (80)  
Organizacijos grupė: AB „Energijos skirstymo operatorius“. Kauno regionas, dujų tiekimo duomenys  
Gautas EDR: tylioji.dwg

### **ED pateikti susipažinti**

Organizacija: AB „Energijos skirstymo operatorius“ ESO (80)  
Organizacijos grupė: AB „Energijos skirstymo operatorius“. Elektros duomenys (81)  
Gautas EDR: tylioji.dwg

### **ED pateikti susipažinti**

Organizacija: Marijampolės savivaldybės administracija (199)  
Organizacijos grupė: Marijampolės sav. Aplinkotvarkos ir infrastruktūros skyrius (430)  
Gautas EDR: tylioji.dwg

### **ED pateikti susipažinti**

Organizacija: AB „Litgrid“ (394)  
Gautas EDR: tylioji.dwg

### **ED pateikti susipažinti**

Organizacija: Marijampolės savivaldybės administracija (199)  
Organizacijos grupė: Marijampolės sav. Žemės ūkio skyrius (201)  
Gautas EDR: tylioji.dwg

### **ED pateikti susipažinti**

Organizacija: UAB „Sūduvos vandenys“ (284)  
Gautas EDR: tylioji.dwg

### **ED pateikti susipažinti**

Organizacija: Telia Lietuva, AB (86)  
Organizacijos grupė: Telia Lietuva, AB. Kauno regionas, ryšių tinklo duomenys (423)  
Gautas EDR: tylioji.dwg



**geoinfra**

UAB „Geoinfra“, Ažuolų g. 2, Tauragė; įmonės kodas 303234869  
el. paštas [Info@geoinfra.lt](mailto:Info@geoinfra.lt); Mob. tel. 8 672 44 765

## **TOPOGRAFINIS PLANAS**

**M 1:500**

**OBJEKTAS:** Marijampolės sav., Marijampolės miesto sen., Marijampolė, Vytauto g. 81

**UNIKALUS OBJEKTO SUDERINIMO NR. TIIS1-20250227-013988**

**2025 m.**

# TIIS paslaugos

## "Topografinių ir inžinerinių tinklų planų erdvinių duomenų teikimas derinti ir tvarkyti" ataskaita

Sugeneruota: 2025-04-01 15:18

### Paslaugos gavėjo informacija

Vardas ir pavardė: BENAS PREIMONAS  
GKP: 1GKV-1801

### Paslaugos užsakymo informacija

Numeris: TIIS1-20250227-013988  
Paslaugos nuoroda: <https://tiiis.planuojustatau.lt/portal/orders/TIIS1-20250227-013988>  
Pavadinimas: Vytauto g. 81 Marijampolė, Marijampolės miesto sen.,  
Adresas: Marijampolės sav., Marijampolės miesto sen., Marijampolė, Vytauto g.  
Prašymo teritorija: 0.06 ha  
Pateikto plano tipas: Topografinis planas – pilnas turinys  
Rezervuoti šulinių numeriai: Ne  
Paslaugos gavėjo komentaras:  
Paslaugos gavėjo įkeltas dokumentas: Aiskinamasis.pdf, Vytauto83.pdf  
Paslaugos būseną: Prašymas ir erdviniai duomenys priimti

### Pateiktą planą ir plano ED suderino

EDT organizacija: Marijampolės savivaldybės administracija (199)  
EDT grupė: Marijampolės sav. Architektūros ir teritorijų planavimo skyrius (200)  
Priimtas sprendimas: Erdviniai duomenys priimti  
Administracinį sprendimą priėmusio asmens vardas ir pavardė: TAUTVYDAS BERTEŠKA  
Pateiktas tikrinti EDR: vytauto83.dwg  
Pridėti dokumentai: Aiskinamasis.pdf, Vytauto83.pdf

### Veiksmų ir organizacijos priimtų sprendimų išsklotinė

2025-02-27 15:57:36 Gauta užduotis "Priimti ED (TOPO)"  
2025-03-14 13:42:54 Atmesti: neteisingi duomenys  
2025-03-20 06:44:09 Gauta užduotis "Priimti ED (TOPO)"  
2025-04-01 15:13:33 Erdviniai duomenys priimti

### ED pateikti susipažinti

Organizacija: AB „Energijos skirstymo operatorius“ ESO (80)  
Organizacijos grupė: AB „Energijos skirstymo operatorius“. Elektros duomenys (81)  
Gautas EDR: vytauto83.dwg

### **ED pateikti susipažinti**

Organizacija: Marijampolės savivaldybės administracija (199)  
Organizacijos grupė: Marijampolės sav. Žemės ūkio skyrius (201)  
Gautas EDR: vytauto83.dwg

### **ED pateikti susipažinti**

Organizacija: AB „Energijos skirstymo operatorius“ ESO (80)  
Organizacijos grupė: AB „Energijos skirstymo operatorius“. Kauno regionas, dujotiekio duomenys (81)  
Gautas EDR: vytauto83.dwg

### **ED pateikti susipažinti**

Organizacija: Telia Lietuva, AB (86)  
Organizacijos grupė: Telia Lietuva, AB. Kauno regionas, ryšių tinklo duomenys (423)  
Gautas EDR: vytauto83.dwg

### **ED pateikti susipažinti**

Organizacija: Marijampolės savivaldybės administracija (199)  
Organizacijos grupė: Marijampolės sav. Aplinkotvarkos ir infrastruktūros skyrius (430)  
Gautas EDR: vytauto83.dwg

### **ED pateikti susipažinti**

Organizacija: UAB „Sūduvos vandenys“ (284)  
Gautas EDR: vytauto83.dwg





**geoinfra**

UAB „Geoinfra“, Ažuolų g. 2, Tauragė; įmonės kodas 303234869  
el. paštas [Info@geoinfra.lt](mailto:Info@geoinfra.lt); Mob. tel. 8 672 44 765

## **TOPOGRAFINIS PLANAS**

**M 1:500**

**OBJEKTAS: Marijampolės sav., Marijampolės miesto sen., Kumelionys, Vytauto g.**

**UNIKALUS OBJEKTO SUDERINIMO NR. TIIS1-20250226-013724**

**2025 m.**



# TIIS paslaugos

## "Topografinių ir inžinerinių tinklų planų erdvinių duomenų teikimas derinti ir tvarkyti" ataskaita

Sugeneruota: 2025-04-08 09:24

### Paslaugos gavėjo informacija

Vardas ir pavardė: BENAS PREIMONAS  
GKP: 1GKV-1801

### Paslaugos užsakymo informacija

Numeris: TIIS1-20250226-013724  
Paslaugos nuoroda: <https://tiiis.planuojustatau.lt/portal/orders/TIIS1-20250226-013724>  
Pavadinimas: Vytauto g., Kumelionys, Marijampolės miesto sen., Marijampolės sav.  
Adresas: Marijampolės sav., Marijampolės miesto sen., Kumelionys, Vytauto g.  
Prašymo teritorija: 0.09 ha  
Pateikto plano tipas: Topografinis planas – pilnas turinys  
Rezervuoti šulinių numeriai: Ne  
Paslaugos gavėjo komentaras:  
Paslaugos gavėjo įkeltas dokumentas: Aiskinamasis.pdf, vytauto\_kumelionys.pdf  
Paslaugos būseną: Prašymas ir erdviniai duomenys priimti

### Pateiktą planą ir plano ED suderino

EDT organizacija: Marijampolės savivaldybės administracija (199)  
EDT grupė: Marijampolės sav. Architektūros ir teritorijų planavimo skyrius (200)  
Priimtas sprendimas: Erdviniai duomenys priimti  
Administracinį sprendimą priėmusio asmens vardas ir pavardė: TAUTVYDAS BERTEŠKA  
Pateiktas tikrinti EDR: vytauto\_kumelionys.dwg  
Pridėti dokumentai: Aiskinamasis.pdf, vytauto\_kumelionys.pdf  
Pateiktos pastabos: Klaidinanti dangos paskirtis. (taškas)

### Veiksmų ir organizacijos priimtų sprendimų išsklotinė

2025-02-26 17:16:27 Gauta užduotis "Priimti ED (TOPO)"  
2025-03-13 11:41:39 Atmesti: neteisingi duomenys  
2025-03-13 15:10:03 Gauta užduotis "Priimti ED (TOPO)"  
2025-03-25 09:56:39 Atmesti: neteisingi duomenys  
2025-03-25 16:20:16 Gauta užduotis "Priimti ED (TOPO)"

2025-04-08 09:18:50

Erdviniai duomenys priimti

### **ED pateikti susipažinti**

Organizacija: AB „Energijos skirstymo operatorius“ ESO (80)  
Organizacijos grupė: AB „Energijos skirstymo operatorius“. Elektros duomenys (81)  
Gautas EDR: vytauto\_kumelionys.dwg

### **ED pateikti susipažinti**

Organizacija: AB „Energijos skirstymo operatorius“ ESO (80)  
Organizacijos grupė: AB „Energijos skirstymo operatorius“. Kauno regionas, dujotiekio duomenys (81)  
Gautas EDR: vytauto\_kumelionys.dwg

### **ED pateikti susipažinti**

Organizacija: Marijampolės savivaldybės administracija (199)  
Organizacijos grupė: Marijampolės sav. Aplinkotvarkos ir infrastruktūros skyrius (430)  
Gautas EDR: vytauto\_kumelionys.dwg

### **ED pateikti susipažinti**

Organizacija: Marijampolės savivaldybės administracija (199)  
Organizacijos grupė: Marijampolės sav. Žemės ūkio skyrius (201)  
Gautas EDR: vytauto\_kumelionys.dwg

### **ED pateikti susipažinti**

Organizacija: UAB „Sūduvos vandenys“ (284)  
Gautas EDR: vytauto\_kumelionys.dwg

### **ED pateikti susipažinti**

Organizacija: Telia Lietuva, AB (86)  
Organizacijos grupė: Telia Lietuva, AB. Kauno regionas, ryšių tinklo duomenys (423)  
Gautas EDR: vytauto\_kumelionys.dwg

### **ED pateikti susipažinti**

Organizacija: VĮ „Lietuvos automobilių kelių direkcija“ LAKD (365)  
Gautas EDR: vytauto\_kumelionys.dwg



**geoinfra**

UAB „Geoinfra“, Ažuolų g. 2, Tauragė; įmonės kodas 303234869  
el. paštas [Info@geoinfra.lt](mailto:Info@geoinfra.lt); Mob. tel. 8 672 44 765

## **TOPOGRAFINIS PLANAS**

**M 1:500**

**OBJEKTAS:** Marijampolės sav., Marijampolės miesto sen., Marijampolė, Vytauto g.

**UNIKALUS OBJEKTO SUDERINIMO NR. TIIS1-20250227-013982**

**2025 m.**

# TIIS paslaugos

## "Topografinių ir inžinerinių tinklų planų erdvinių duomenų teikimas derinti ir tvarkyti" ataskaita

Sugeneruota: 2025-04-01 15:37

### Paslaugos gavėjo informacija

Vardas ir pavardė: BENAS PREIMONAS  
GKP: 1GKV-1801

### Paslaugos užsakymo informacija

Numeris: TIIS1-20250227-013982  
Paslaugos nuoroda: <https://tiiis.planuojustatau.lt/portal/orders/TIIS1-20250227-013982>  
Pavadinimas: Vytauto g. 43, Marijampolė, Marijampolės miesto sen., Marijampolės  
Adresas: Marijampolės sav., Marijampolės miesto sen., Marijampolė, Vytauto g.  
Prašymo teritorija: 0.15 ha  
Pateikto plano tipas: Topografinis planas – pilnas turinys  
Rezervuoti šulinių numeriai: Ne  
Paslaugos gavėjo komentaras:  
Paslaugos gavėjo įkeltas dokumentas: Aiskinamasis.pdf, seminarijos.pdf  
Paslaugos būseną: Prašymas ir erdviniai duomenys priimti

### Pateiktą planą ir plano ED suderino

EDT organizacija: Marijampolės savivaldybės administracija (199)  
EDT grupė: Marijampolės sav. Architektūros ir teritorijų planavimo skyrius (200)  
Priimtas sprendimas: Erdviniai duomenys priimti  
Administracinį sprendimą priėmusio asmens vardas ir pavardė: TAUTVYDAS BERTEŠKA  
Pateiktas tikrinti EDR: seminarijos.dwg  
Pridėti dokumentai: Aiskinamasis.pdf, seminarijos.pdf

### Veiksmų ir organizacijos priimtų sprendimų išsklotinė

2025-02-28 15:10:51 Gauta užduotis "Priimti ED (TOPO)"  
2025-03-17 13:24:01 Atmesti: neteisingi duomenys  
2025-03-20 06:57:48 Gauta užduotis "Priimti ED (TOPO)"  
2025-04-01 15:32:11 Erdviniai duomenys priimti

### ED pateikti susipažinti

Organizacija: AB „Energijos skirstymo operatorius“ ESO (80)  
Organizacijos grupė: AB „Energijos skirstymo operatorius“. Kauno regionas, dujotiekio duomenų  
Gautas EDR: seminarijos.dwg

### **ED pateikti susipažinti**

Organizacija: Marijampolės savivaldybės administracija (199)  
Organizacijos grupė: Marijampolės sav. Aplinkotvarkos ir infrastruktūros skyrius (430)  
Gautas EDR: seminarijos.dwg

### **ED pateikti susipažinti**

Organizacija: AB „Energijos skirstymo operatorius“ ESO (80)  
Organizacijos grupė: AB „Energijos skirstymo operatorius“. Elektros duomenys (81)  
Gautas EDR: seminarijos.dwg

### **ED pateikti susipažinti**

Organizacija: Telia Lietuva, AB (86)  
Organizacijos grupė: Telia Lietuva, AB. Kauno regionas, ryšių tinklo duomenys (423)  
Gautas EDR: seminarijos.dwg

### **ED pateikti susipažinti**

Organizacija: Marijampolės savivaldybės administracija (199)  
Organizacijos grupė: Marijampolės sav. Žemės ūkio skyrius (201)  
Gautas EDR: seminarijos.dwg

### **ED pateikti susipažinti**

Organizacija: UAB „Sūduvos vandenys“ (284)  
Gautas EDR: seminarijos.dwg

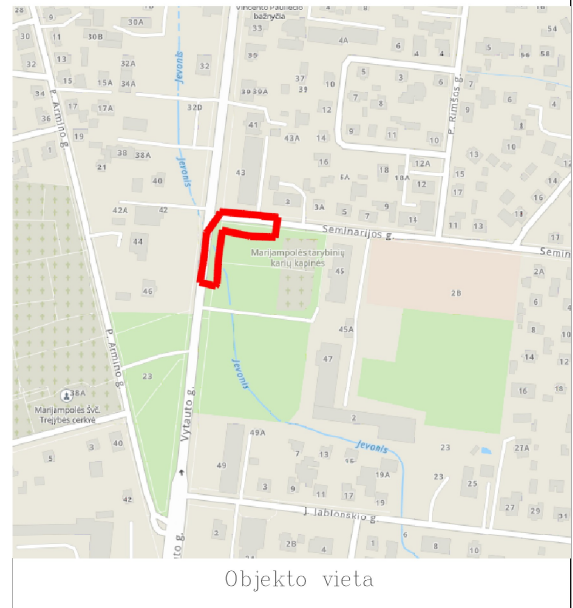
457800  
6046100

457850  
6046100

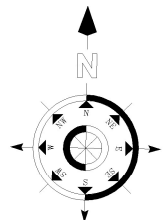
457800  
6046050

457850  
6046050

457800  
6046000



Objekto vieta




Geoidas – Lit 15G

Aukščių sistema: LAS07

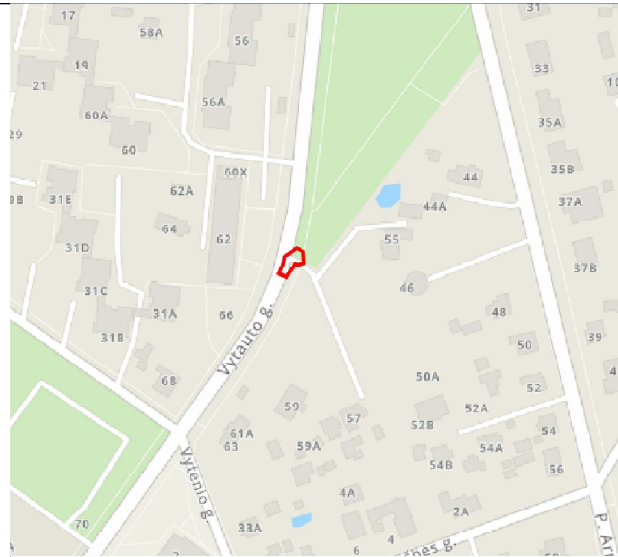
Koordinacių sistema: LKS 94

Horizontalus tinklumas – 5cm, Vertikalus tikslumas 4cm

PAREIGOS	PAVARDĖ	PARAŠAS	 UAB "GEOINFRA" Ažuoluų g. 2, Tauragė; įmonės kodas 303234869 Marijampolės sav., Marijampolės miesto sen., Marijampolė, Vytauto g.			
Geodezininkas	B. Preimonas					
Kvalifikacijos pažymėjimas 1GKV-1801			BREŽINYS	topografinis planas (Pilnas planas)		
Paraiškos nr. THIS1-20250227-013982			Objekto Nr.	MASTELIS	Lapas/Lapų	Data
UŽSAKOVAS: Marijampolės savivaldybės administracija			1:500	1/1	2025.02.21	

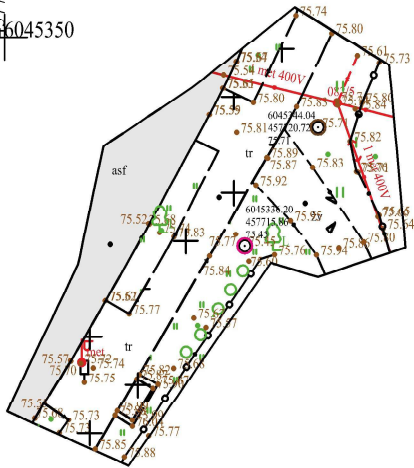
TOPOGRAFINIS PLANAS M 1:500

457700  
 6045400



Objekto vieta

457700  
 6045350

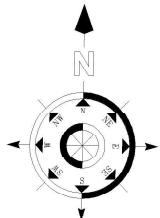




457750  
 6045350

457700  
 6045300



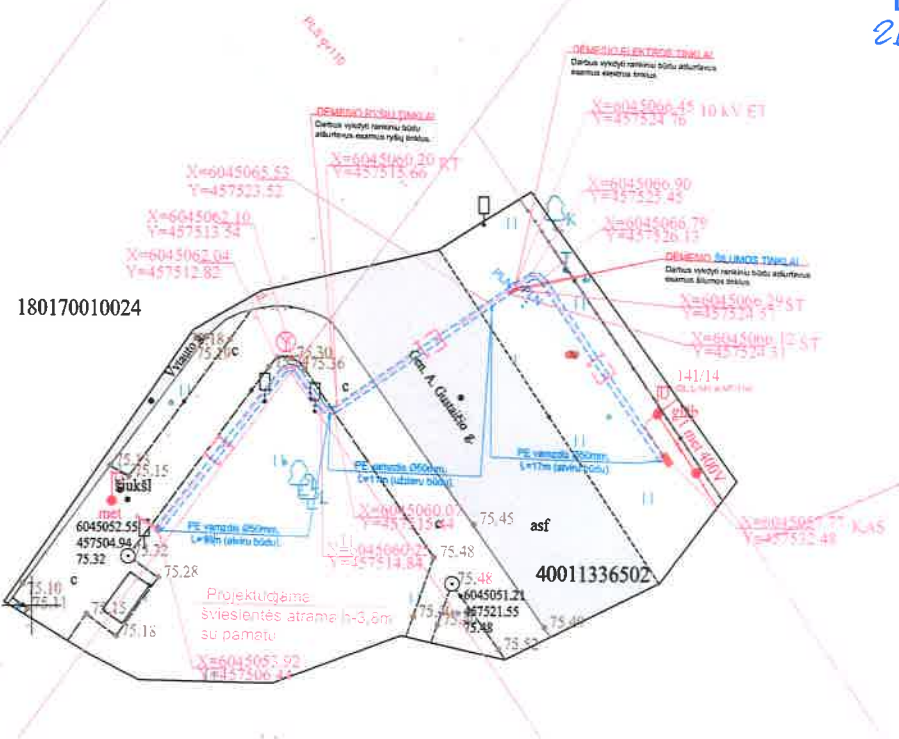
**Geoidas - Lit 15G**  
 Aukščių sistema: LAS07  
 Koordinacių sistema: LKS 94  
 Horizontalus tinklumas - 5cm, Vertikalus tikslumas 4cm



PAREIGOS	PAVARDĖ	PARAŠAS	 UAB "GEOINFRA" Ažuolų g. 2, Tauragė; įmonės kodas 303234869 Marijampolės sav. Marijampolės miesto sen. Marijampolė, Vytauto g.			
Geodezininkas	B. Preimonas					
Kvalifikacijos pažymėjimas 1GKV-1801			BRĖŽINYS	topografinis planas (Pilnas planas)		
Paraiškos nr. THISI-20250227-013825			Objekto Nr.	MASTELIS	Lapas/Lapų	Data
UŽSAKOVAS: Marijampolės savivaldybės administracija				1:500	1/1	2025.02.27

SUDERINTA  
 UAB „Litesko“ filialas „Marijampolės šiluma“  
 Inžinierius  
**Darius Dereškevičius**  
 2025 m. 09 mėn. 19 d.

Prieš vykdant darbus, šilumos tinklų  
 apsaugos zonoje, išskviesti  
 UAB „Litesko“ atstovą:  
 Vytautą Vokietaitį tel. nr. 8-655-33974



SUTARTINIAI ŽYMĖJIMAI  
 — E1 — -proj. 0,4 kV elektros kabelis  
 - - - - - -proj. PE apsauginis vamzdis  
 ———— -proj. 0,4 kV elektros kabelio apsaugos zona

- Pastabos
- Po 2 m į abi puses nuo veikiančio kabelio kasinėjimo darbus atlikti rankiniu būdu.
  - Esamų požeminių inžinerinių tinklų apsauginėse zonose kasimo darbus vykdyti rankiniu būdu
  - Atstatyti tinklo statybos pradžioje buvusį gerbūvį.
  - Vykdyti rangos darbus nepažeisti drenažo linijų. Pažeidus - atstatyti gofruotais perforuotais, apvyniota filtracine medžiaga, plastmasiniais vamzdžiais esamo diametro.
  - Prieš pradėdant vykdyti tranšėjų kasimo darbus būtina išskviesti inžinerinių tinklų atstovus esamų trasų patikslinimui.

0	2025	STATYBOS LEIDIMUI. KONKURSUI	
Laida	Išleidimo data	LAIDOS STATUSAS. KEITIMO PRIEŽASTIS (JEI TAIKOMA)	
Bėžinys yra UAB "Geoinfra" ir Užsakovo nuosavybė. Naudoti tikslams nesusijusiems su projektuojamu objektu, be UAB "Geoinfra" ir Užsakovo žinios draudžiama.			
Atestato Nr.			Statinio projekto pavadinimas Objekto pavadinimas. Marijampolės sav. Viešojo transporto informacinės sistemos modernizavimo, paprastojo remonto projektas, diegiant darna judumo priemones (švieslentes)
30952	PV	J. Mickūnas	Statinio numeris ir pavadinimas 06-Marijampolės m. Vytauto g.(Karinis miestelis) Vartotojo švieslentės įrenginiai, elektros linija
30380	PDV	R. Norvaišas	
Dokumento pavadinimas			LAIKA
Planas su elektros tinklais M1:250			0
LT	Statytojas ir (arba) užsakovas Marijampolės rajono savivaldybės administracija AB "ESO" i.p.Nr. E1N6525439		Dokumento žymuo P25-17_06_5439_PR_TDP_E-01
			LAPAS LAPŲ
			1 1

1. Marijampolės m. J. Ambrazevičiaus-Brazaičio g.(Vokiečių g.stotelė)



## Projekto derinimo suvestinė

Nr.	Sritis	Atsakingas asmuo	Data	Būsena	Pastabos	Failo pavadinimas
1.	Dujos	Ramunė Žukauskienė	2025-06-12	Pritarta	1. Prieš darbų pradžią gauti ESO sutikimą žemės kasimo darbams dujų bei elektros tinklų apsaugos zonoje. 2. Prieš darbų vykdymą, dujų ir elektros tinklų parodymui išsikviesti ESO atstovą. 3. Dujotiekio altitudes tikslinti vietoje atliekant kontrolinius dujotiekio atkasimus. 4. Žemės kasimo darbus dujotiekio apsaugos zonoje vykdyti tik rankiniu būdu arba imtis kitokių priemonių dujotiekio apsaugojimui nuo pažeidimų. 5. Vykdam darbus, klojant komunikacijas išlaikyti minimalius leidžiamus vertikalius ir horizontalius atstumus iki dujotiekio, apsaugoti juos nuo pažeidimų. Neišlaikant atstumų iki dujotiekio, įrengti papildomas apsaugos priemones arba jį iškelti.	-
2.	Elektra	Raimundas Vasiukevičius	2025-06-10	Pritarta	-	-

**Registracijos Nr.**

P146886

**Pasirašymo data**

2025-06-12 13:44

## Projekto derinimo suvestinė

Nr.	Sritis	Atsakingas asmuo	Data	Būsena	Pastabos	Failo pavadinimas
1.	Dujos	Ramunė Žukauskienė	2025-06-09	Pritarta	1. Prieš darbų pradžią gauti ESO sutikimą žemės kasimo darbams dujų bei elektros tinklų apsaugos zonoje. 2. Prieš darbų vykdymą, dujų ir elektros tinklų parodymui išsikviesti ESO atstovą. 3. Dujotiekio altitudes tikslinti vietoje atliekant kontrolinius dujotiekio atkasimus. 4. Žemės kasimo darbus dujotiekio apsaugos zonoje vykdyti tik rankiniu būdu arba imtis kitokių priemonių dujotiekio apsaugojimui nuo pažeidimų. 5. Vykdam darbus, klojant komunikacijas išlaikyti minimalius leidžiamus vertikalius ir horizontalius atstumus iki dujotiekio, apsaugoti juos nuo pažeidimų. Neišlaikant atstumų iki dujotiekio, įrengti papildomas apsaugos priemones arba jį iškelti.	-
2.	Elektra	Raimundas Vasiukevičius	2025-06-09	Pritarta	-	-

**Registracijos Nr.**

P146576

**Pasirašymo data**

2025-06-09 15:07

## Projekto derinimo suvestinė

Nr.	Sritis	Atsakingas asmuo	Data	Būsena	Pastabos	Failo pavadinimas
1.	Dujos	Ramunė Žukauskienė	2025-06-27	Neaktualu	Projektuojami sprendiniai nepatenka į ESO eksploatuojamų tinklų apsaugos zoną.	-
2.	Elektra	Raimundas Vasiukevičius	2025-06-27	Pritarta	-	-

**Registracijos Nr.** P149222

**Pasirašymo data** 2025-06-27 14:50

## Projekto derinimo suvestinė

Nr.	Sritis	Atsakingas asmuo	Data	Būsena	Pastabos	Failo pavadinimas
1.	Dujos	Ramunė Žukauskienė	2025-06-17	Pritarta	1. Prieš darbų pradžią gauti ESO sutikimą žemės kasimo darbams dujų bei elektros tinklų apsaugos zonoje. 2. Prieš darbų vykdymą, dujų ir elektros tinklų parodymui išsikviesti ESO atstovą. 3. Dujotiekio altitudes tikslinti vietoje atliekant kontrolinius dujotiekio atkasimus. 4. Žemės kasimo darbus dujotiekio apsaugos zonoje vykdyti tik rankiniu būdu arba imtis kitokių priemonių dujotiekio apsaugojimui nuo pažeidimų. 5. Vykdam darbus, klojant komunikacijas išlaikyti minimalius leidžiamus vertikalius ir horizontalius atstumus iki dujotiekio, apsaugoti juos nuo pažeidimų. Neišlaikant atstumų iki dujotiekio, įrengti papildomas apsaugos priemones arba jį iškelti.	-
2.	Elektra	Raimundas Vasiukevičius	2025-06-16	Pritarta	-	-

**Registracijos Nr.**

P147526

**Pasirašymo data**

2025-06-17 12:21

## Projekto derinimo suvestinė

Nr.	Sritis	Atsakingas asmuo	Data	Būsena	Pastabos	Failo pavadinimas
1.	Elektra	Raimundas Vasiukevičius	2025-06-16	Pritarta	-	-
2.	Dujos	Ramunė Žukauskienė	2025-06-13	Neaktualu	Projektuojami sprendiniai nepatenka į ESO eksploatuojamų tinklų apsaugos zoną.	-

**Registracijos Nr.** P147536

**Pasirašymo data** 2025-06-16 08:30

## Projekto derinimo suvestinė

Nr.	Sritis	Atsakingas asmuo	Data	Būsena	Pastabos	Failo pavadinimas
1.	Dujos	Ramunė Žukauskienė	2025-06-17	Neaktualu	Projektuojami sprendiniai nepatenka į ESO eksploatuojamų tinklų apsaugos zoną.	-
2.	Elektra	Raimundas Vasiukevičius	2025-06-16	Pritarta	-	-

**Registracijos Nr.** P147562

**Pasirašymo data** 2025-06-17 14:11

## Projekto derinimo suvestinė

Nr.	Sritis	Atsakingas asmuo	Data	Būsena	Pastabos	Failo pavadinimas
1.	Dujos	Ramunė Žukauskienė	2025-06-17	Neaktualu	Projektuojami sprendiniai nepatenka į ESO eksploatuojamų tinklų apsaugos zoną.	-
2.	Elektra	Raimundas Vasiukevičius	2025-06-16	Pritarta	-	-

**Registracijos Nr.** P147564

**Pasirašymo data** 2025-06-17 14:13

## Projekto derinimo suvestinė

Nr.	Sritis	Atsakingas asmuo	Data	Būsena	Pastabos	Failo pavadinimas
1.	Dujos	Ramunė Žukauskienė	2025-06-17	Neaktualu	Projektuojami sprendiniai nepatenka į ESO eksploatuojamų tinklų apsaugos zoną.	-
2.	Elektra	Raimundas Vasiukevičius	2025-06-16	Pritarta	-	-

**Registracijos Nr.** P147568

**Pasirašymo data** 2025-06-17 14:15

## Projekto derinimo suvestinė

Nr.	Sritis	Atsakingas asmuo	Data	Būsena	Pastabos	Failo pavadinimas
1.	Dujos	Ramunė Žukauskienė	2025-06-17	Neaktualu	Projektuojami sprendiniai nepatenka į ESO eksploatuojamų tinklų apsaugos zoną.	-
2.	Elektra	Raimundas Vasiukevičius	2025-06-16	Pritarta	-	-

**Registracijos Nr.** P147590

**Pasirašymo data** 2025-06-17 14:19

## Projekto derinimo suvestinė

Nr.	Sritis	Atsakingas asmuo	Data	Būsena	Pastabos	Failo pavadinimas
1.	Dujos	Ramunė Žukauskienė	2025-06-25	Pritarta	1. Prieš darbų pradžią gauti ESO sutikimą žemės kasimo darbams dujų bei elektros tinklų apsaugos zonoje. 2. Prieš darbų vykdymą, dujų ir elektros tinklų parodymui išsikviesti ESO atstovą. 3. Dujotiekio altitudes tikslinti vietoje atliekant kontrolinius dujotiekio atkasimus. 4. Žemės kasimo darbus dujotiekio apsaugos zonoje vykdyti tik rankiniu būdu arba imtis kitokių priemonių dujotiekio apsaugojimui nuo pažeidimų. 5. Vykdam darbus, klojant komunikacijas išlaikyti minimalius leidžiamus vertikalius ir horizontalius atstumus iki dujotiekio, apsaugoti juos nuo pažeidimų. Neišlaikant atstumų iki dujotiekio, įrengti papildomas apsaugos priemones arba jį iškelti.	-
2.	Elektra	Raimundas Vasiukevičius	2025-06-19	Pritarta	-	-

**Registracijos Nr.**

P148366

**Pasirašymo data**

2025-06-25 16:30

## Projekto derinimo suvestinė

Nr.	Sritis	Atsakingas asmuo	Data	Būsena	Pastabos	Failo pavadinimas
1.	Dujos	Ramunė Žukauskienė	2025-06-19	Neaktualu	Projektuojami sprendiniai nepatenka į ESO eksploatuojamų tinklų apsaugos zoną.	-
2.	Elektra	Raimundas Vasiukevičius	2025-06-16	Pritarta	-	-

**Registracijos Nr.** P147594

**Pasirašymo data** 2025-06-19 08:25

12. Marijampolės m. Saulės g

## Projekto derinimo suvestinė

Nr.	Sritis	Atsakingas asmuo	Data	Būsena	Pastabos	Failo pavadinimas
1.	Dujos	Ramunė Žukauskienė	2025-06-19	Neaktualu	Projektuojami sprendiniai nepatenka į ESO eksploatuojamų tinklų apsaugos zoną.	-
2.	Elektra	Raimundas Vasiukevičius	2025-06-16	Pritarta	-	-

**Registracijos Nr.** P147596**Pasirašymo data** 2025-06-19 08:27

## Projekto derinimo suvestinė

Nr.	Sritis	Atsakingas asmuo	Data	Būsena	Pastabos	Failo pavadinimas
1.	Dujos	Ramunė Žukauskienė	2025-06-19	Neaktualu	Projektuojami sprendiniai nepatenka į ESO eksploatuojamų tinklų apsaugos zoną.	-
2.	Elektra	Raimundas Vasiukevičius	2025-06-16	Pritarta	-	-

**Registracijos Nr.** P147598

**Pasirašymo data** 2025-06-19 08:30

## Projekto derinimo suvestinė

Nr.	Sritis	Atsakingas asmuo	Data	Būsena	Pastabos	Failo pavadinimas
1.	Dujos	Ramunė Žukauskienė	2025-06-19	Neaktualu	Projektuojami sprendiniai nepatenka į ESO eksploatuojamų tinklų apsaugos zoną.	-
2.	Elektra	Raimundas Vasiukevičius	2025-06-16	Pritarta	-	-

**Registracijos Nr.** P147612

**Pasirašymo data** 2025-06-19 08:32

## Projekto derinimo suvestinė

Nr.	Sritis	Atsakingas asmuo	Data	Būsena	Pastabos	Failo pavadinimas
1.	Dujos	Ramunė Žukauskienė	2025-06-19	Neaktualu	Projektuojami sprendiniai nepatenka į ESO eksploatuojamų tinklų apsaugos zoną.	-
2.	Elektra	Raimundas Vasiukevičius	2025-06-16	Pritarta	-	-

**Registracijos Nr.** P147618

**Pasirašymo data** 2025-06-19 08:34

16. Marijampolės m. Dariaus ir Girėno g

## Projekto derinimo suvestinė

Nr.	Sritis	Atsakingas asmuo	Data	Būsena	Pastabos	Failo pavadinimas
1.	Elektra	Raimundas Vasiukevičius	2025-07-03	Pritarta	-	-

**Registracijos Nr.** P149042

**Pasirašymo data** 2025-07-03 15:29

17. Marijampolės m. Kauno g

## Projekto derinimo suvestinė

Nr.	Sritis	Atsakingas asmuo	Data	Būsena	Pastabos	Failo pavadinimas
1.	Elektra	Raimundas Vasiukevičius	2025-07-03	Pritarta	-	-

**Registracijos Nr.** P149049

**Pasirašymo data** 2025-07-03 15:33

## Projekto derinimo suvestinė

Nr.	Sritis	Atsakingas asmuo	Data	Būsena	Pastabos	Failo pavadinimas
1.	Dujos	Ramunė Žukauskienė	2025-06-19	Neaktualu	Projektuojami sprendiniai nepatenka į ESO eksploatuojamų tinklų apsaugos zoną.	-
2.	Elektra	Raimundas Vasiukevičius	2025-06-16	Pritarta	-	-

**Registracijos Nr.** P147640

**Pasirašymo data** 2025-06-19 08:41

## Projekto derinimo suvestinė

Nr.	Sritis	Atsakingas asmuo	Data	Būsena	Pastabos	Failo pavadinimas
1.	Dujos	Ramunė Žukauskienė	2025-06-19	Neaktualu	Projektuojami sprendiniai nepatenka į ESO eksploatuojamų tinklų apsaugos zoną.	-
2.	Elektra	Raimundas Vasiukevičius	2025-06-16	Pritarta	-	-

**Registracijos Nr.** P147646

**Pasirašymo data** 2025-06-19 08:44

## Projekto derinimo suvestinė

Nr.	Sritis	Atsakingas asmuo	Data	Būsena	Pastabos	Failo pavadinimas
1.	Dujos	Ramunė Žukauskienė	2025-06-19	Pritarta	1. Prieš darbų pradžią gauti ESO sutikimą žemės kasimo darbams dujų bei elektros tinklų apsaugos zonoje. 2. Prieš darbų vykdymą, dujų ir elektros tinklų parodymui išsikviesti ESO atstovą. 3. Dujotiekio altitudes tikslinti vietoje atliekant kontrolinius dujotiekio atkasimus. 4. Žemės kasimo darbus dujotiekio apsaugos zonoje vykdyti tik rankiniu būdu arba imtis kitokių priemonių dujotiekio apsaugojimui nuo pažeidimų. 5. Vykdam darbus, klojant komunikacijas išlaikyti minimalius leidžiamus vertikalius ir horizontalius atstumus iki dujotiekio, apsaugoti juos nuo pažeidimų. Neišlaikant atstumų iki dujotiekio, įrengti papildomas apsaugos priemones arba jį iškelti.	-
2.	Elektra	Raimundas Vasiukevičius	2025-06-16	Pritarta	-	-

**Registracijos Nr.**

P147654

**Pasirašymo data**

2025-06-19 08:45

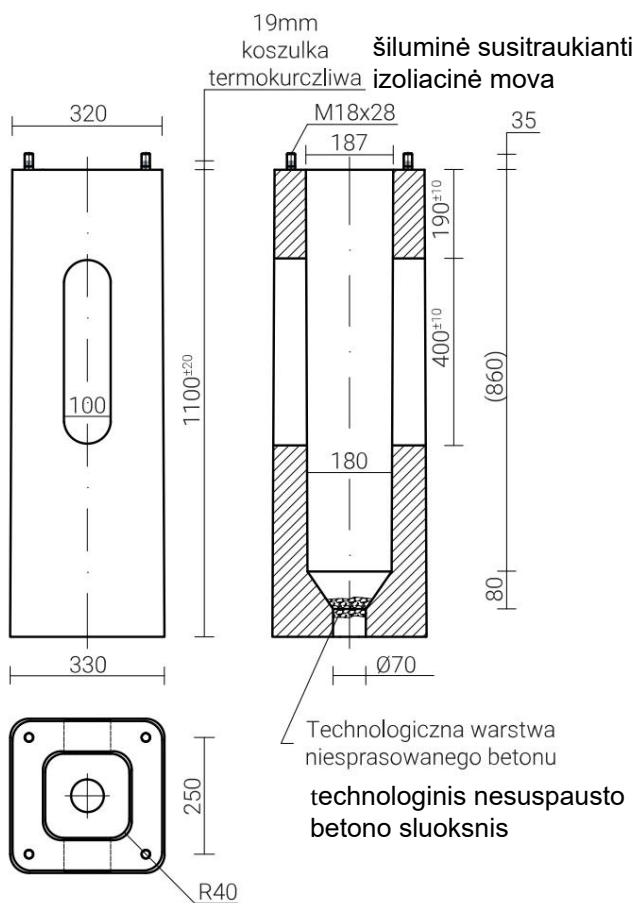


## TECHNINIAI DUOMENYS

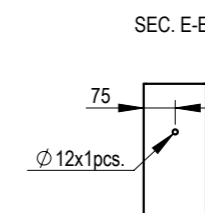
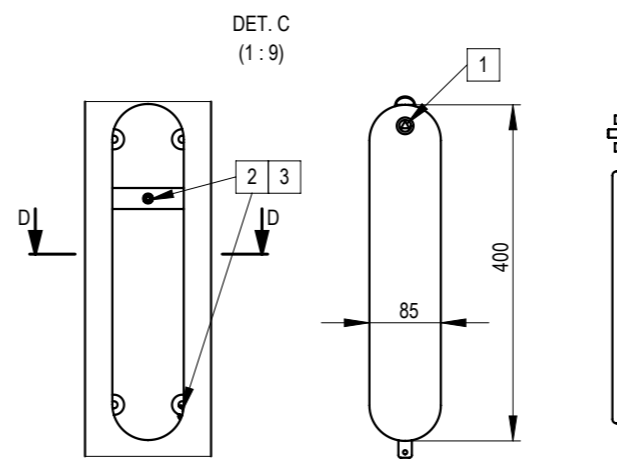
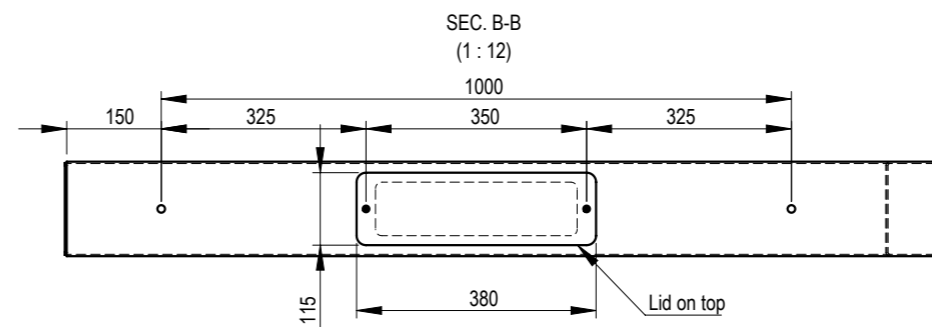
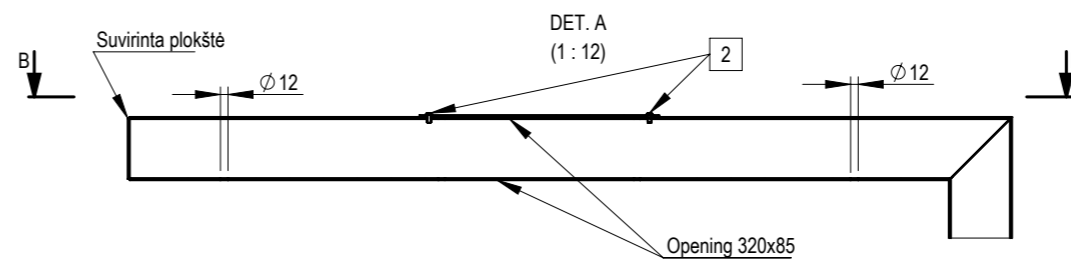
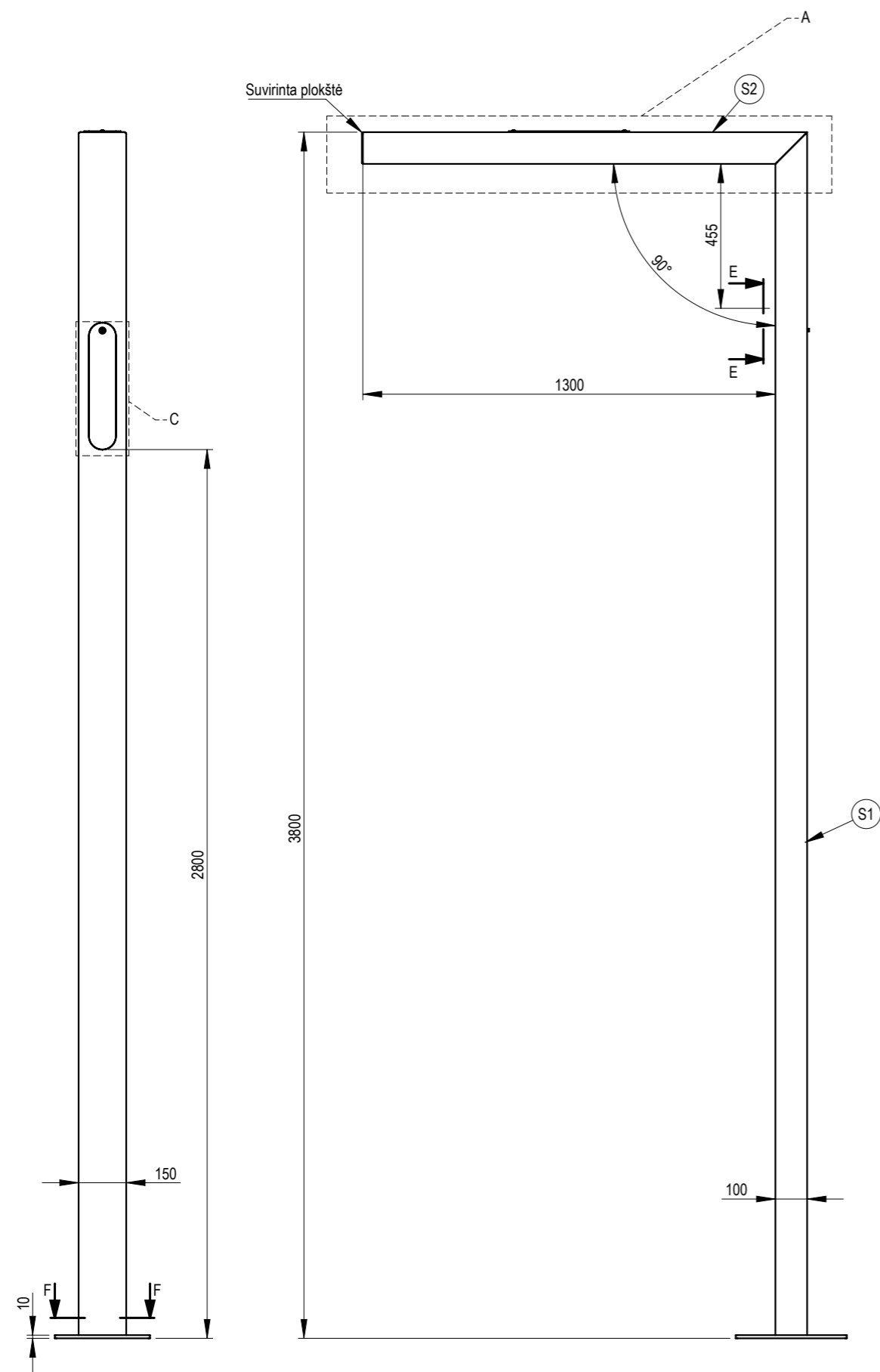
Paskirtis	SAL ø146
Betono klasė	pagal PN-EN 206 - C30/37
Varžtų galai	standartą karštai cinkuoti
Forma	kvadratas

## VARIANTŲ LENTELĖ

Kodas	Pavadinimas	Elementų rinkinys jungtys	Skersmuo / Tarpai varžtai E [mm]	Sriegio ilgis C [mm]	Ilgis galūnės varžto C [mm]	Dydis P x A [mm]	Grynasis svoris
311160	B-60	4008	250	28	35	320x330x1000	176 kg




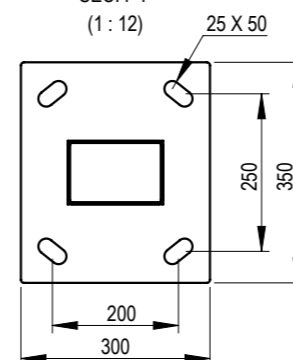
Pos.	Type	DIN/ISO	Material	Pcs.
1	Triangle K1 T10	22424	A2	1
2	M6x12	7380	A2	4
3	M6 washer	127	A2	2



SEC. D-D  
(1:9)



SEC. F-F  
(1:12)



Section	Ø / □ / W	Material	Thickness	Pcs.	L / WxL
S1	□100x150	S235	3	1	3800
S2	□100x150	S235	3	1	1400

**TECNO PALI**  
NORTH EUROPE  
"Vecratnieki" Daugmales pagasts,  
Ķekavas novads, LV-2124, Latvija  
Phone +371 67148855  
E-mail sales@tecnopali.lv  
www.tecnopali.lv

Owner: Tecnopali  
Drawn by: D. Bembris  
Checked by: A. Neimanis  
Date: 04.01.2022

Title: QCYP3800F-150x100\_SA1.3  
Item no.:  
Scale: 1:18  
Weight: 64 kg  
Galvanized: EN 1461

UNLESS OTHERWISE SPECIFIED:  
DIMENSIONS ARE IN MILLIMETERS  
TOLERANCES EN40-2:H<10m ±25,  
H>10m ±0,6%  
LINEAR: Ø ±3%, Th ±0,2,  
ANGULAR: +1° -0°  
DO NOT SCALE DRAWING  
Page: 1/1

Izbraucis gāvē		10-42
Maršruts	Veids	Stipendija
9	Koridors	15 eka
6	Koridors	11 eka
3	Koridors	1202
4	Uz galma netālumus	



Laisvės gatvė		13:51
Maršrutas	Kryptis	Išvykimas
15	Mokolai	11 min
3A	Autobusų stotis	9 min
12	Svetlica	14:14

oju režimu, atsiprašome už galimus neti



P. BUTLERIENĖS g.

Lähtöajat 12:42

Linja	Aika
101	14:50
102	15:20
103	15:50

104  
105

A modern bus shelter with a blue frame and glass panels. It features a bench, a small tree, and a large advertisement panel on the left side. The shelter is situated on a paved area with a metal fence and lush green trees in the background.